



令和 6 年 8 月 21 日 14 時 00 分
近 畿 地 方 整 備 局

令和 6 年度かわまちづくり計画 登録証伝達式を開催します。

～野洲川・紀の川(吉野川)・千里川で「かわまちづくり」が新たにスタートします！～

令和 6 年 8 月 8 日に、水辺を活かして地域の賑わい創出を目指す取組「かわまちづくり」計画について、近畿地方整備局管内において以下3箇所の計画が国土交通省により新規登録されました。

【新規登録】

① 野洲市 MIZBE ステーションかわまちづくり(滋賀県野洲市).....別紙 1

※同時に「野洲川 MIZBE ステーションとして登録

② 二見地区かわまちづくり(奈良県五條市).....別紙 2

③ 千里川土手原田地区かわまちづくり(大阪府豊中市).....別紙 3

このたび、下記のとおり各計画の推進主体(申請者)への登録証の伝達式を開催しますので、お知らせします。
なお、計画の変更について登録された「名張かわまちづくり(変更)」(三重県名張市)の登録証の伝達については、現在調整中です。

【登録証伝達式】(詳細は別紙 4～6 参照)

■①『野洲市 MIZBE ステーションかわまちづくり』

推進主体：野洲市 MIZBE ステーションかわまちづくり協議会(申請者：野洲市長)

開催日時：令和 6 年 8 月 26 日(月) 10:00～10:30

開催場所：滋賀県野洲市小篠原 2100 番地 1 野洲市役所本館 3 階 第 2 委員会室

■②『二見地区かわまちづくり』

推進主体：五條市(申請者：五條市長)

開催日時：令和 6 年 8 月 29 日(木) 10:30～11:00

開催場所：奈良県五條市岡口 1 丁目 3 番 1 号 五條市役所 2 階 会議室 2-10

■③『千里川土手原田地区かわまちづくり』

推進主体：豊中市、千里川土手原田地区かわまちづくり推進協議会(申請者：豊中市長)

開催日時：令和 6 年 9 月 6 日(金) 10:30～11:00

開催場所：大阪府豊中市中桜塚 3 丁目 1 番 1 号 豊中市役所第一庁舎 3 階 第一応接室

【報道取材】

マスコミ関係者も同席可能です。(事前申込み不要)

当日、開始時間の 10 分前までに会場へお越し下さい。(詳細は別紙 7 参照)

<取扱い>

<配布場所>近畿建設記者クラブ、大手前記者クラブ、大阪府政記者会、滋賀県政記者クラブ
奈良県政記者クラブ、豊中記者クラブ、五條市政記者クラブ

<問合せ先>

■かわまちづくり制度について

近畿地方整備局河川部 河川環境課 06-6942-0608 課長 安井 耕一、建設専門官 小高 茂治

■MIZBE ステーション制度について

近畿地方整備局河川部 河川計画課 06-6945-6355 課長 小杉 恵、建設専門官 富岡 祥平

■①『野洲市 MIZBE ステーションかわまちづくり』について

近畿地方整備局 琵琶湖河川事務所 077-546-0844 副所長 河部 長志、事業対策官 北川 眞一

■②『二見地区かわまちづくり』について

近畿地方整備局 和歌山河川国道事務所 073-424-2471 副所長 人見 剛

■③『千里川土手原田地区かわまちづくり』について

○千里川の整備内容に関すること

大阪府池田土木事務所 地域支援・企画課 072-752-4111(内線250) 地域支援・防災グループ

大阪府河川室河川環境課 06-6943-6506 環境整備グループ

○『千里川土手原田地区かわまちづくり』の計画の内容に関すること

豊中市都市活力部空港課 06-6858-2109 主幹 出口 浩之



対象河川 : 一級河川 ^{よどがわ やすがわ} 淀川水系野洲川 【国管理河川】

市町村名 : ^{やすし} 滋賀県野洲市

推進主体 : ^{やすしみずべ} 野洲市MIZBEステーションかわまちづくり協議会

1. 概要

野洲市では、琵琶湖や野洲川、三上山を有する野洲市の豊かな自然環境や景観、歴史文化は、多くの市民の地域への愛着や誇りの源泉となっているものの、それぞれが点在しており、“つなぐ”仕組みづくりが十分でなく観光・産業等につながっていないことや、人が水辺に近づけない野洲川の護岸整備等により、市街地に隣接する河川空間の有効活用ができていない。そこで、“湖と山、まちを川でつなぐ”ヤスイチルート上に地域の賑わい・水辺利用・自然環境・防災等の機能を備えた拠点を整備し、定期的なイベント等の開催による賑わい、防災訓練等の活動、滋賀県立高等専門学校と連携した専門的な技術者の育成、地域で活動する団体・コミュニティの活動、近隣小中学校等と連携した環境学習、民間事業者による水辺のアクティビティー等が可能となる空間創出によるまちの活性化を図ります。

また、隣接地に開校予定である滋賀県立高等専門学校、地元住民、活動団体、事業者とも連携し河川空間を活用したさらなる取り組みの推進と安全・安心な水辺空間を創出し、若者から子育て世代を中心とした幅広い世代の利用が可能となるよう取り組みます。

国土交通省では、この取組に対し、必要な河川管理施設の整備のほか、河川空間において営利活動を実施する場合には、河川敷地占用許可準則22条に基づく、都市・地域再生等利用区域の指定等の支援を実施していきます。

2. ハード施策の内容

国土交通省 : 河川管理用通路、高水敷整備、親水護岸整備 等

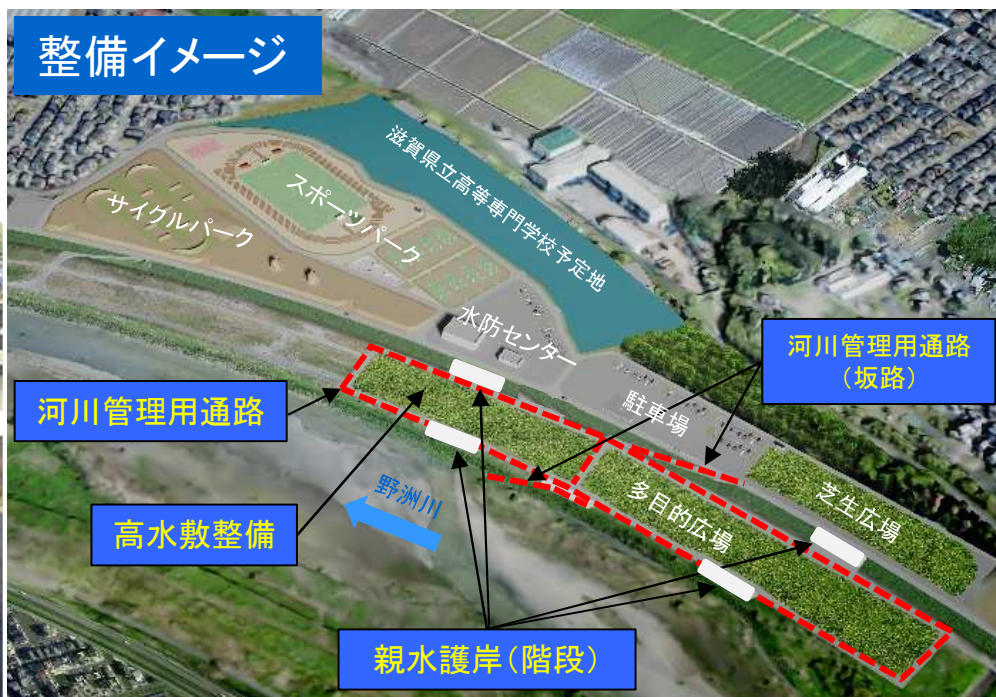
野洲市 : 水防センター、スポーツパーク、サイクルパーク、多目的広場・芝生広場の整備、駐車場 等

3. ソフト施策の内容

国土交通省 : 都市・地域再生等利用区域の指定 等

野洲市 : 水防センターの開放、スポーツパークでのスポーツ活動、サイクルパークでの土の広場の活用
 多目的広場・芝生広場の活用、イベントの開催 等

利用イメージ



※今後、工事実施のための詳細な設計等を実施することにより、実施内容を変更する場合があります。
 「かわまちづくり計画」は、国の支援制度に登録されたものであり、実施主体は推進主体となります。

対象河川：一級河川 ^{よどがわ} 淀川水系

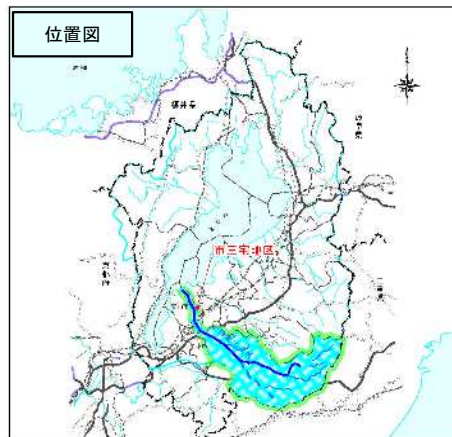
^{やすがわ} 野洲川【国管理河川】

市町村名：^{やす} 滋賀県野洲市

1. 概要

野洲川MIZBEステーションは、野洲市が整備する水防センターと一体となり、災害時の緊急復旧活動や水防活動の拠点となる施設です。

平常時は、土砂採取場の上面にグラベルコースや土木技術研修場を整備する他、新設する水防センターでは、防災に関するパネル展示や水防・防災講習会、学生等の防災、減災学習での利用学習施設利用による土木技術者の育成を図る。周辺広場では、休日マルシェ、体験型防災イベント等の活用を行う。また、隣接地に設置される滋賀県立高等専門学校とも連携して地域のコミュニティ活動や、地域活動にも寄与することが期待されます。

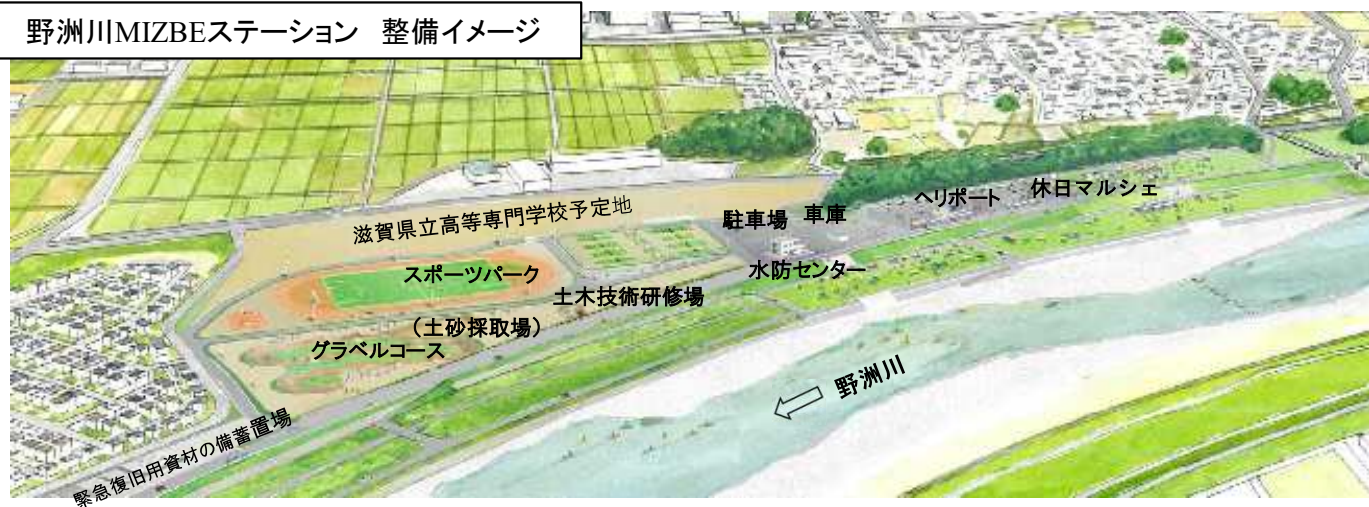


2. 整備内容

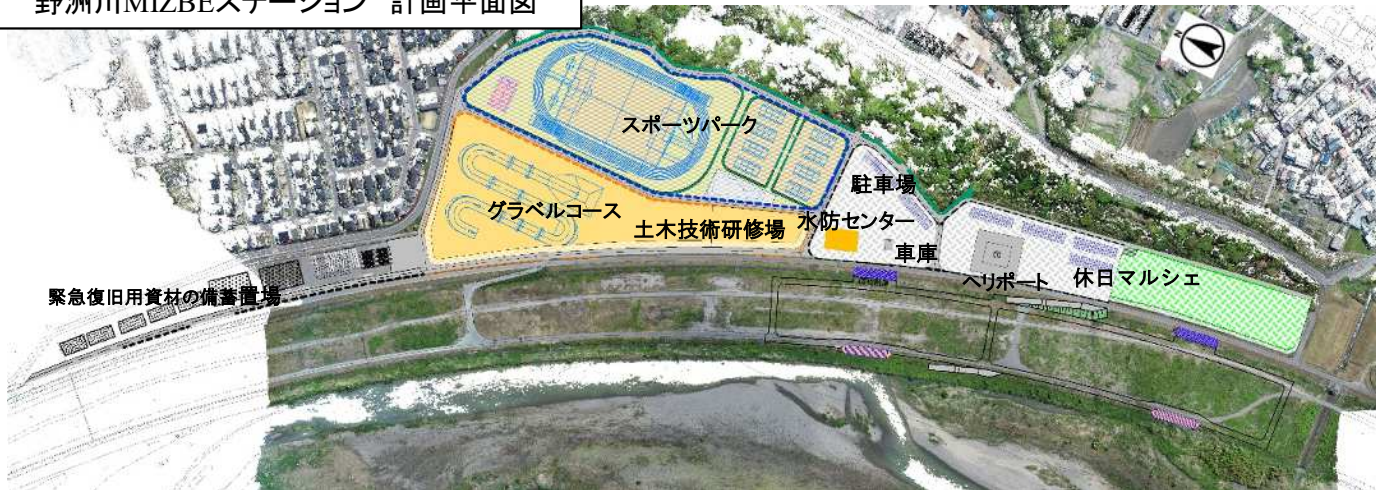
国土交通省：盛土整正整備、緊急復旧用資材の備蓄、車庫、管理用通路、ヘリポート等

野洲市：水防センター整備、上面利用整備

野洲川MIZBEステーション 整備イメージ



野洲川MIZBEステーション 計画平面図



※今後、工事実施のための詳細な設計等を実施することにより、実施内容を変更する場合があります。



対象河川：一級河川 きのかわ よしのがわ 紀の川水系紀の川(吉野川)【国管理河川】
 市町村名：奈良県五條市
 推進主体：五條市

1. 概要

五條市では、舟運や川魚漁で古くからまちを支えていた紀の川(吉野川)、重要伝統的建造物群保存地区に選定されている五條新町、奈良県三大商店街の一つであった五條の商店街を、市中心市街地におけるまちづくりの重要な要素と位置付けており、それぞれを魅力ある空間とし賑わいを創出すると共に、JR五条駅およびJR大和二見駅にターミナル機能をもたせることによってそれらの回遊を演出するとしています。

この取り組みを充実させるため、本計画では、紀の川(吉野川)周辺において、川沿いの散策路や河川空間と一体となった広場の整備やサクラの植栽による新たな水辺の風景の創出等、地域住民と来訪者が川と触れ合う空間づくりに取り組んでいきます。

国土交通省では、この取組に対し、必要な河川管理施設の整備のほか、河川空間において営利活動を実施する場合には、河川敷地占用許可準則22条に基づく、都市・地域再生等利用区域の指定等の支援を実施していきます。

2. ハード施策の内容

国土交通省：河川管理用通路、坂路、側帯の整備、高水敷の整正 等

五條市：広場、駐車場、キッチンカースペース、インフラ設備、坂路下の広場等の整備、サクラの植栽 等

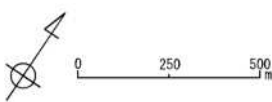
3. ソフト施策の内容

国土交通省：都市・地域再生等利用区域の指定 等

五條市：イベントの開催 等



**①まちを繋ぐ
かわ沿いの道**
 【国】河川管理用通路、坂路



〔関連事業〕
 重要伝統的建造物群保存地区の選定記念事業

〔関連事業〕
 JR大和二見駅周辺の整備

〔関連事業〕
 浄化センターの後背地を活用した広場等の整備

〔関連事業〕
 商店街での賑わいづくり

③かわを彩るさくら堤
 【国】側帯の整備
 【市】サクラの植栽



②まちとかわの物語をつむぐ広場
 【市】広場および駐車場、キッチンカースペース、インフラ設備 等

**④かわへ誘う
はいりぐち
入り口**
 【国】高水敷の整正
 【市】坂路下の広場等の整備

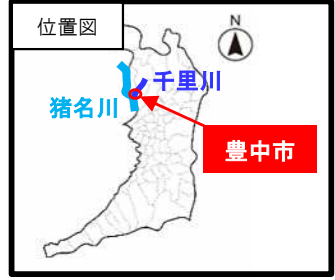


※今後、工事实施のための詳細な設計等を実施することにより、実施内容を変更する場合があります。
 「かわまちづくり計画」は、国の支援制度に登録されたものであり、実施主体は推進主体となります。

対象河川：一級河川 ^{よどがわ} 淀川水系 ^{せんりがわ} 千里川【府管理河川】

市町村名：大阪府 ^{とよなかし} 豊中市

推進主体：豊中市、千里川土手原田地区かわまちづくり推進協議会



1. 概要

豊中市では、快適な都市環境の保全・創造、魅力的な住環境の形成を目的として、自然環境や都市のみどりを身近に感じられる快適な環境づくり、空港を活かしたまちづくりを進めています。

この取組みの一環として、大阪国際空港に隣接する千里川土手と原田緑地において、飛行機を鑑賞しながらみどりや河川に親むことができる環境を一体的に整備し、地域の魅力向上やにぎわいづくりを進めます。千里川河川区域については、豊中市、関西エアポート株式会社、大阪府による千里川土手原田地区かわまちづくり推進協議会で整備・運営にあたります(「千里川土手」は、飛行機の着陸を間近で見られる貴重な場所として、令和元年にTripAdvisor®の「エクセレンス認証」を受けており、その名称も全国的に定着しています)。

大阪府では、この取組みに対して、必要となる河川管理施設を整備するほか、河川敷地占用許可準則22条に基づき、都市・地域再生等利用区域の指定等の支援を実施していきます。

2. ハード施策の内容

大阪府：階段・スロープ・親水護岸(左岸親水空間)、転落防止柵、管理用通路、階段護岸(右岸裏法)等

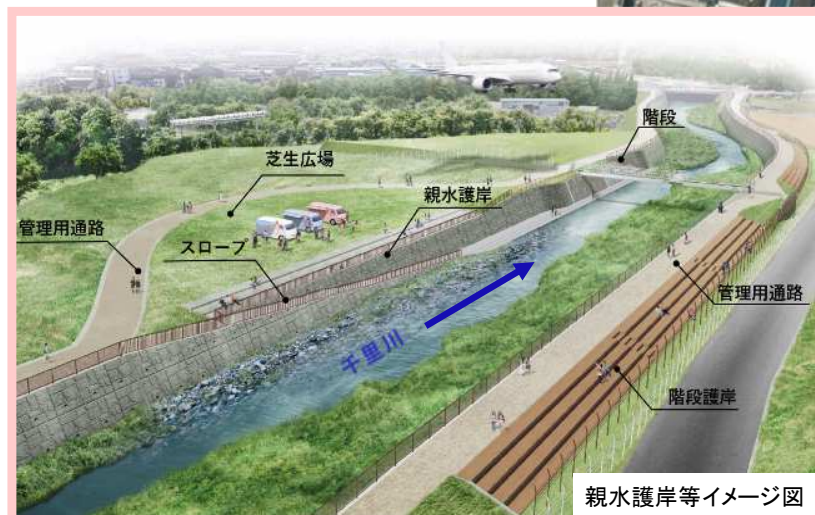
豊中市：管理用通路(舗装上面化粧整備)、橋の高欄等

関西エアポート株式会社：芝生広場(河川敷)、オブジェ及びモニュメント、休憩施設等

3. ソフト施策の内容

大阪府：都市・地域再生等利用区域の指定等 豊中市：広報活動、イベントの開催等

関西エアポート株式会社：広報活動、イベントの開催等



※今後、工事実施のための詳細な設計等を実施することにより、実施内容を変更する場合があります。

「かわまちづくり計画」は、国の支援制度に登録されたものであり、実施主体は推進主体となります。

野洲市 MIZBE ステーションかわまちづくり計画
野洲川 MIZBE ステーション整備計画
登録証伝達式

式次第（案）

日時：令和 6 年 8 月 26 日（月）10 時 00 分～10 時 30 分

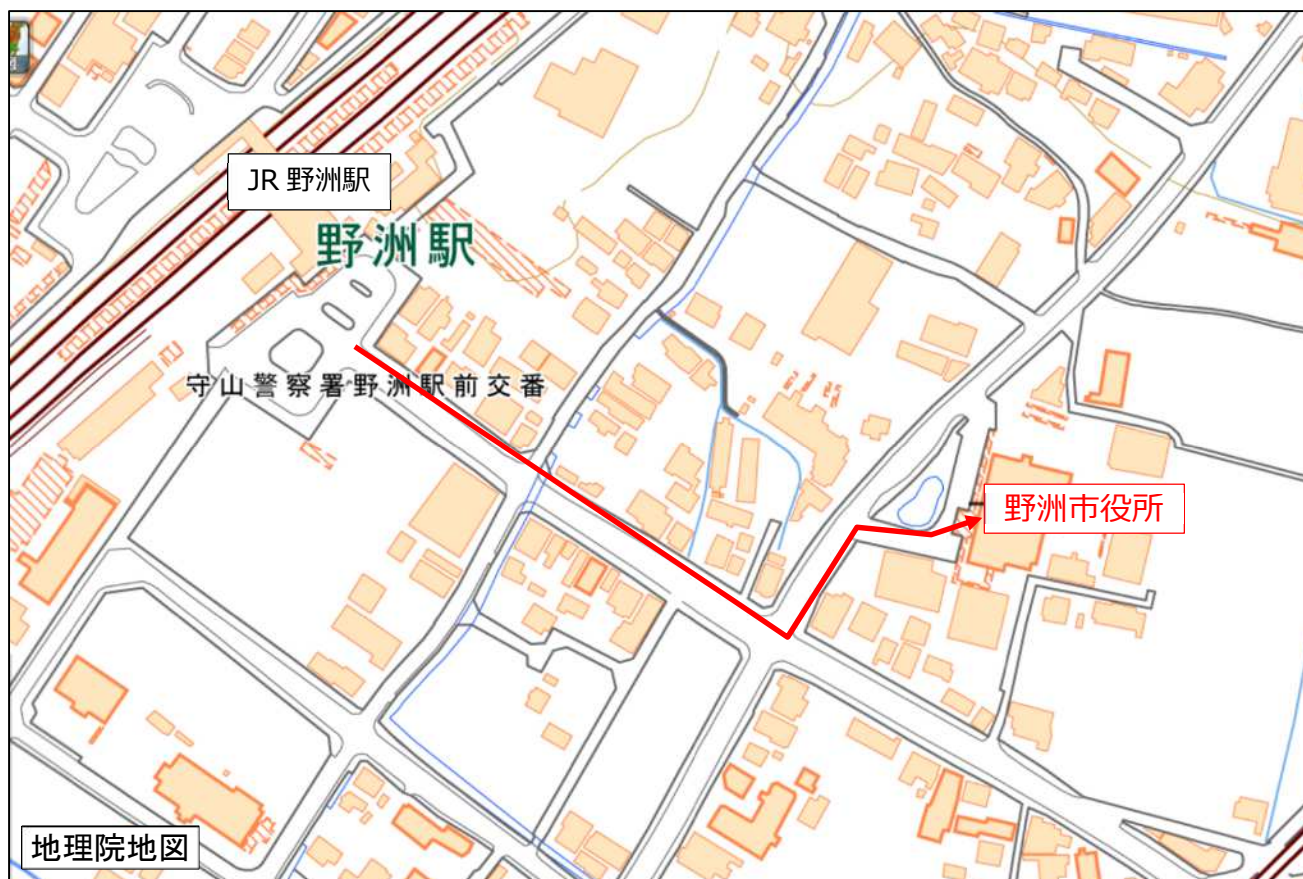
場所：野洲市役所 本館 3 階 第 2 委員会室

1. 開会
2. 国土交通省 近畿地方整備局 挨拶
3. 滋賀県 挨拶
4. かわまちづくり計画・MIZBE ステーション整備計画概要
5. 登録証伝達
6. 野洲市 挨拶
7. 記念撮影
8. 閉会

※本式次第は現時点の予定であり、変更になる場合があります。

登録証伝達式 会場

(野洲市役所 本館3階 第2委員会室)



登録証伝達式 出席予定者

※敬称略

組織名・役職	氏名
野洲市長	栢木 進
滋賀県副知事	岸本 織江
近畿地方整備局 河川部長	常山 修治
近畿地方整備局 琵琶湖河川事務所長	若公 崇敏

※本出席予定者は現時点の予定であり、変更になる場合があります。

二見地区かわまちづくり計画
登録証伝達式

式次第（案）

日時：令和 6 年 8 月 29 日（木）10 時 30 分～11 時 00 分

場所：五條市役所 2 階 会議室 2 - 10

1. 開会
2. 国土交通省 近畿地方整備局 挨拶
3. かわまちづくり計画概要
4. 登録証伝達
5. 五條市 挨拶
6. 記念撮影
7. 閉会

※本式次第は現時点の予定であり、変更になる場合があります。

登録証伝達式 会場

(五條市役所 2階 会議室 2 - 10)

JR 和歌山線「五条駅」北口から徒歩約5分



登録証伝達式 出席予定者

※敬称略

組織名・役職	氏 名
五條市長	平岡 清司
近畿地方整備局 河川部長	常山 修治
近畿地方整備局 和歌山河川国道事務所長	小林 侑

※本出席予定者は現時点の予定であり、変更になる場合があります。

千里川土手原田地区かわまちづくり計画

登録証伝達式

式次第（案）

日時：令和 6 年 9 月 6 日（金） 10 時 30 分～11 時 00 分

場所：豊中市役所 第一庁舎 3階 第一応接室

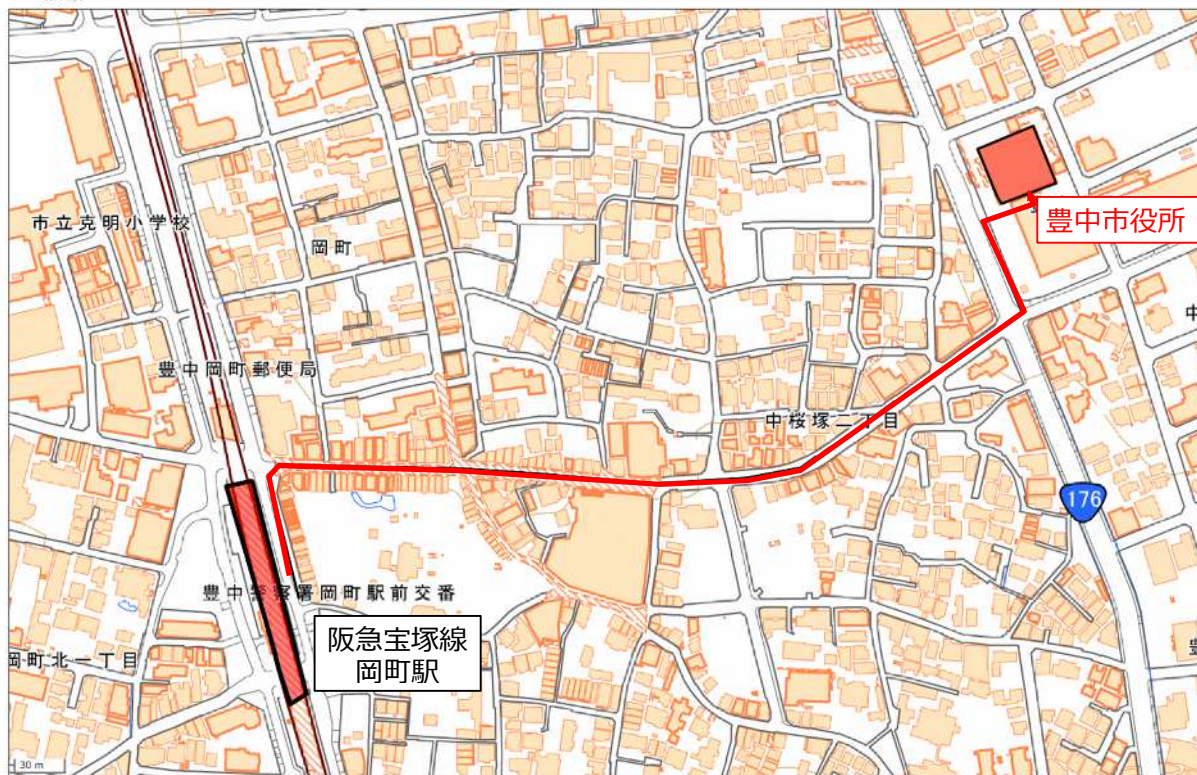
1. 開会
2. 国土交通省 近畿地方整備局 挨拶
3. 登録証伝達
4. 豊中市 挨拶
5. 記念撮影
6. 閉会

※本式次第は現時点の予定であり、変更になる場合があります。

登録証伝達式 会場

(豊中市役所 第一庁舎 3階 第一応接室)

地理院地図
GSI Maps



阪急宝塚線 岡町駅より徒歩6分

登録証伝達式 出席予定者

※敬称略

組織名・役職	氏名
豊中市長	長内 繁樹
豊中市副市長	菊池 秀彦
大阪府 都市整備部 河川室長	小池 重一
大阪府 池田土木事務所長	稲葉 武司
近畿地方整備局 河川部長	常山 修治
近畿地方整備局 猪名川河川事務所長	菊田 一行

※本出席予定者は現時点の予定であり、変更になる場合があります。

報道関係者へのお知らせとお願い

- 各伝達式においては、事前の申込は行いませんので、各伝達式の会場へ直接ご来場ください。
- 各伝達式のご来場にあたっては、公共交通機関をご利用ください。また、お車でご来場の場合は、各会場となる各市役所の駐車場をご利用いただくこととなりますが、台数に限りがありますので、ご注意ください。
- 記者及びカメラマンの方は、各伝達式会場にて受付をお願いいたします。
- 伝達式においては、自社の腕章の着用をお願いいたします。着用がない場合は、取材をご遠慮いただく場合があります。
- 伝達式開催中の写真・VTR撮影にあたっては、進行に支障とならないようをお願いいたします。また、伝達式開催中の出席者への直接的な取材はご遠慮くださいますようお願いいたします。

「かわまちづくり」支援制度とは

河口から水源地まで様々な姿を見せる河川とそれに繋がるまちを活性化するため、地域の景観、歴史、文化、観光基盤などの「資源」や地域の創意に富んだ「知恵」を活かし、市町村、民間事業者及び地元住民と河川管理者の連携の下、河川空間とまち空間が融合した賑わいある良好な空間形成を目指す。

ソフト施策による支援

- ・都市・地域再生等利用区域の指定等によるオープンカフェなど河川空間の多様な利活用の促進
- ・優良事例に関する情報提供や必要な調査等により、計画の実現を支援

都市・地域再生等利用区域の指定の適用事例



水面上遊歩道のイベントや舟運等での活用
(道頓堀川/大阪市)



河岸緑地へのオープンカフェの設置
(京橋川/広島市)

先進的な取組の情報提供



民間事業者のエリアマネジメントによる管理・運営(信濃川/新潟市)



河川敷広場への新たな賑わい拠点の整備
(木曾川/美濃加茂市)

ハード施策による支援

- ・治水上及び河川利用上の安全・安心に係る河川管理用通路や親水護岸等の施設整備を通じ、まちづくりと一体となった水辺整備を支援。
(市町村、民間事業者が河川空間の利用施設を整備)



河川管理用通路の利用
(最上川/長井市)



親水護岸の利用
(新町川/徳島市)

MIZBEステーションとは

- ◆ 河川防災ステーションは、災害時に緊急復旧活動や水防活動を迅速に行うための拠点となる施設です。
- ◆ 河川防災ステーションの上面などを活用した平時における市町村等の取り組みにより、地域活性化や賑わいの創出が期待される河川防災ステーションを「MIZBEステーション」として登録します。
- ◆ 災害時と平時両面の機能を併せ持つMIZBEステーションは、水防関係者や住民などあらゆる関係者に活用されることで「流域治水」推進の起点となり、また地域の賑わいの核として地域活性化を推進します。

《MIZBEステーションのポイント》

①滞在のしやすさ

- ・ 駐車場やトイレ、テーブル、ベンチ等の休憩施設などの施設が充実



広い駐車場



水防多目的センター



防災啓発コーナー

②地域連携

- ・ 地域活性化、賑わいの創出に寄与するレクリエーション施設、地域振興施設、文化・教養施設、民間施設などが水防センターに併設または隣接



運動・教室スペース(エクササイズ)



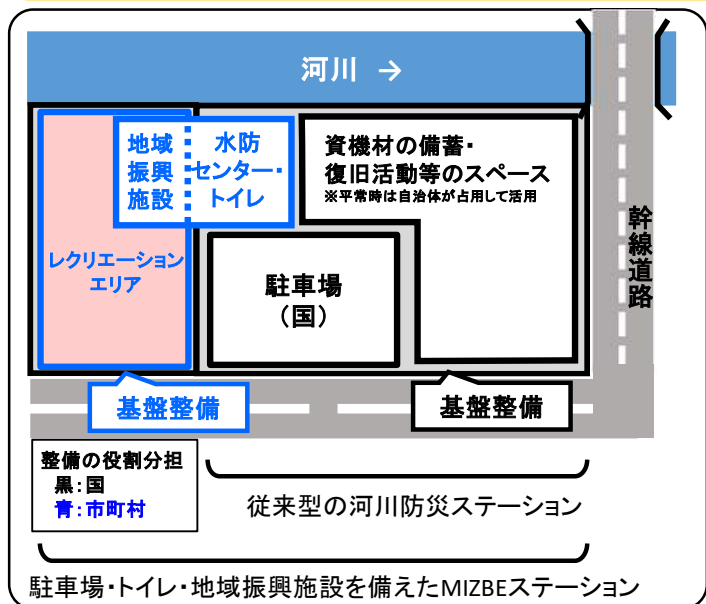
水防センター(武道交流館)



民間商業施設と隣接

③アクセスのしやすさ

- ・ 幹線道路に面するなどアクセスしやすい立地環境



MIZBEステーションの整備イメージ



MIZBEステーションを拠点とした自然体験活動例



MIZBEステーションを拠点とした各種イベント実施例