

いのちとくらしをまもる  
防 災 減 災

令和6年3月22日14時00分  
近 畿 地 方 整 備 局  
兵 庫 国 道 事 務 所  
南 あ わ じ 市

## 南あわじ市に兵庫国道事務所の国道施設で初めて

### 津波指定緊急避難場所を整備しました

～ 令和6年3月22日より、南あわじ市福良口にて運用開始 ～

国土交通省では「総力戦で挑む防災・減災プロジェクト」の主要政策の一環として、国道施設や用地を利用した指定緊急避難場所の整備を行っています。

兵庫国道事務所と南あわじ市で、国道28号福良口交差点周辺を指定緊急避難場所として選定し、このたび避難場所の整備が完了いたしました。

今後、この指定緊急避難場所は、津波の際などの一時的な避難場所として南あわじ市により運用を行って参ります。

1. 運用開始日 令和6年 3月22日(金)
2. 津波指定緊急避難場所 国道28号 福良口交差点周辺  
諸元 避難場所面積:1,034m<sup>2</sup> 照明灯3基 誘導看板4枚  
指定緊急避難場所看板1枚 (別添資料の箇所)

<取扱い>

<配布場所> 兵庫県政記者クラブ 淡路島記者クラブ 大手前記者クラブ

<問合せ先>

① 整備に関する問合せ先

国土交通省 近畿地方整備局 兵庫国道事務所 TEL(078)334-1600(代)  
副所長 石橋 博孝 (いしばし ひろたか)  
管理第二課長 森 俊彦 (もり としひこ)

② 運用に関する問合せ先

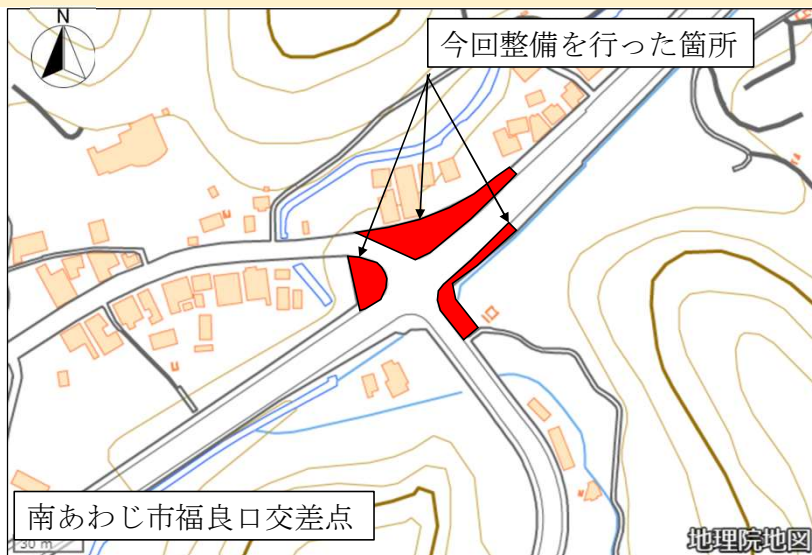
南あわじ市 危機管理部 危機管理課 TEL(0799)43-5203(直通)  
課長 阿部 志郎 (あべ しろう)  
係長 奈良 雄規 (なら ゆうき)

## ～国道28号南あわじ市内に津波避難場所を整備しました～


兵庫国道事務所と南あわじ市で、国道28号福良口交差点周辺を指定緊急避難場所として選定し、このたび歩道上の植栽帯撤去等の整備が完了いたしました。令和6年3月22日から津波の際などの一時的な避難場所として今後南あわじ市により運用することになります。



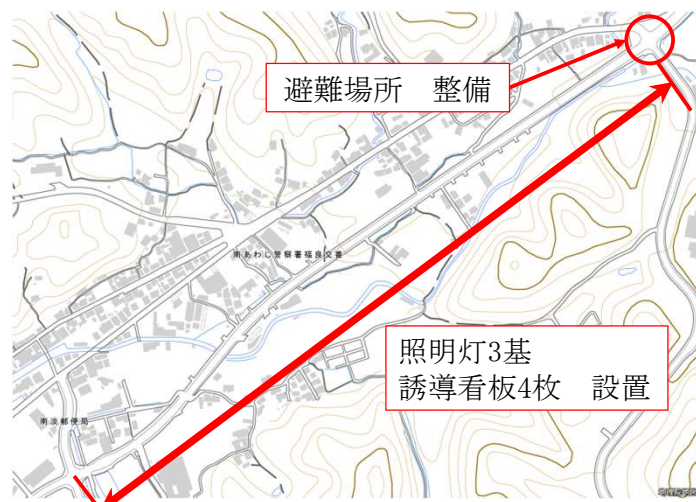
津波緊急避難場所位置図（図1）



福良口避難場所整備箇所（図2）



避難場所整備状況（図3）



避難場所整備実施箇所（図4）



避難場所までの誘導看板（図5）