

## 台風7号の影響による国道9号 事前通行規制区間等の 通行止めについて(第1報)

～異常気象時事前通行規制区間の通行止め～

台風7号の通過に伴う降雨の影響により、降り始めからの連続雨量が230mmに達したため、国道9号の京都市西京区大枝沓掛町～亀岡市篠町王子(老ノ坂峠付近)間の約4.0 kmにおいて、8月16日3時00分より通行止めを行います。

ご不便をおかけしますが、引き続き、不要不急のお出かけはお控え頂くとともに、今後の気象情報や、京都国道事務所のホームページ等から最新の道路情報を入手頂き、ご活用をお願いします。

通行止め解除の見通しが立ちましたら、改めてお知らせしますので、皆さまのご理解・ご協力の程よろしくお願い致します。

○国道9号老ノ坂峠 通行止め区間(京都市西京区大枝沓掛町～亀岡市篠町) 3:00～

### <管内の状況、雨量状況について>

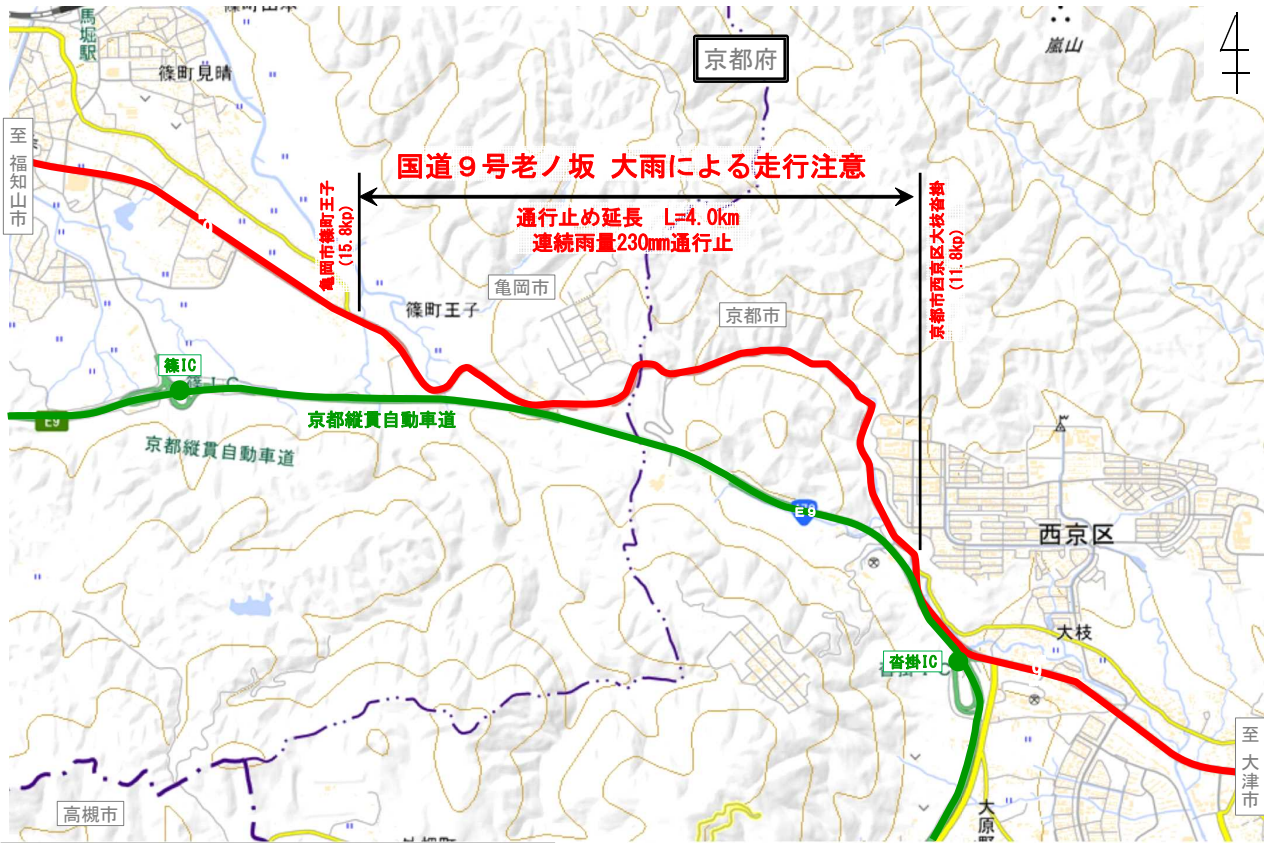
- ・道路情報提供システム <http://road.kkr.mlit.go.jp/road/>
- ・京都国道事務所公式 Twitter <https://twitter.com/kyotokokudou>
- ・京都国道事務所ホームページ <https://www.kkr.mlit.go.jp/kyoto/index.html>

<取扱い> \_\_\_\_\_

<配布場所> 京都府政記者クラブ、京都市政記者クラブ、亀岡市役所市政記者クラブ、近畿建設記者クラブ、大手前記者クラブ

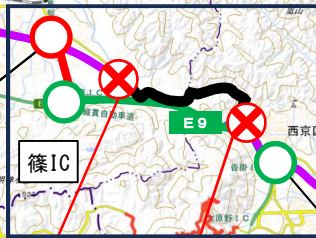
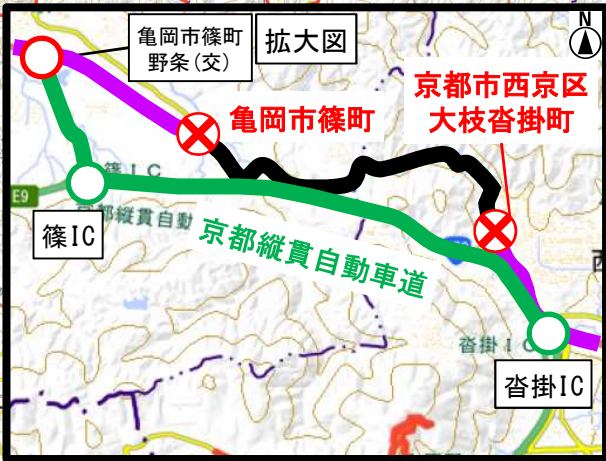
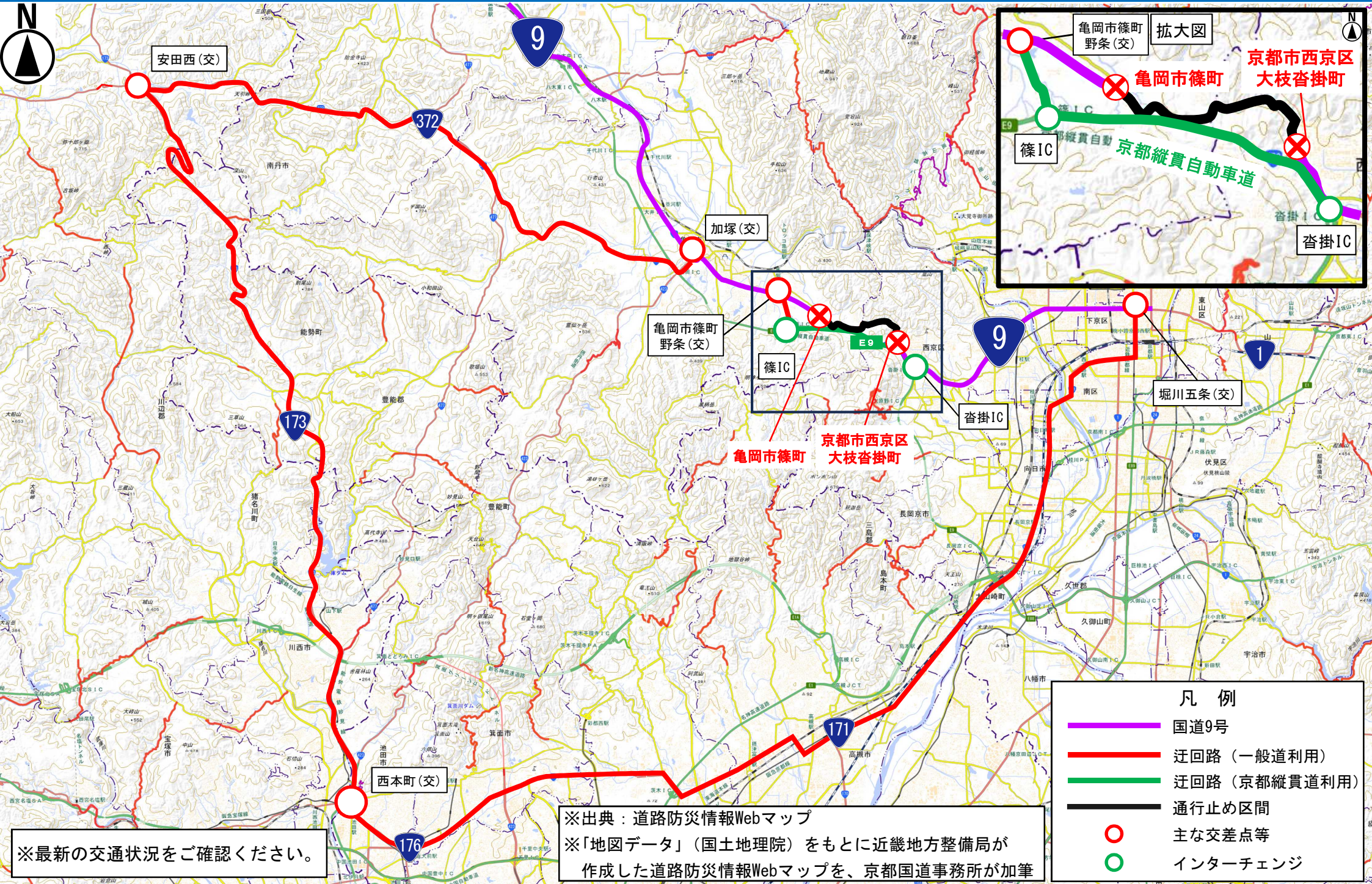
<問合せ先> 国土交通省 近畿地方整備局 京都国道事務所  
副所長 西田 靖志 (にしだ やすし)  
保全対策官 畠中 俊季 (はたなか としき)  
電話：075-351-3300 FAX：075-351-3449

# 国道9号通行止め箇所 位置図



※出典: 国土地理院ウェブサイト  
※「地図データ」(国土地理院)をもとに京都国道事務所作成

# 国道9号 老ノ坂地区通行規制時の迂回ルート



- 凡例
- 国道9号
  - 迂回路（一般道利用）
  - 迂回路（京都縦貫道利用）
  - 通行止め区間
  - 主な交差点等
  - インターチェンジ

※出典：道路防災情報Webマップ  
 ※「地図データ」（国土地理院）をもとに近畿地方整備局が作成した道路防災情報Webマップを、京都国道事務所が加筆

※最新の交通状況をご確認ください。