

令和5年8月15日12時00分  
国土交通省近畿地方整備局  
西日本高速道路(株)関西支社  
中日本高速道路(株)名古屋支社  
中日本高速道路(株)金沢支社  
本州四国連絡高速道路(株)  
阪神高速道路(株)

台風7号の影響による高速道路及び直轄国道における通行止めの可能性について  
(第2報)

～不要・不急の外出はお控え下さい～

台風7号による大雨および暴風の影響に伴い、福井県及び近畿地方の高速道路及び直轄国道では通行止めになる可能性があります。

○8月15日(火)12時00分時点の福井県及び近畿管内の通行止め実施中及び通行止め予測は別添をご参照下さい。

今後の降雨状況によっては、通行止め区間がさらに増える場合があります。

○**不要不急の外出はできるだけお控えいただき、やむを得ず外出される場合は、最新の気象情報及び道路情報等に注意していただきますようお願いいたします。**

【最新の交通情報】

お出かけの際には、最新交通情報を次のWEBサイト等にてご確認ください。

- ・アイハイウェイ(NEXCO 西日本) <https://ihighway.jp/pcsite>
- ・日本道路交通情報センター(JARTIC) <https://www.jartic.or.jp/>
- ・NEXCO中日本 ドライバーズサイト <https://www.c-nexco.co.jp/>
- ・本四高速ドライバーズサイト(本四高速) [https://www.jb-honshi.co.jp/customer\\_index/](https://www.jb-honshi.co.jp/customer_index/)
- ・阪神高速ドライバーズサイト(阪神高速) <https://hanshin-exp.co.jp/drivers/>
- ・道路情報提供システム(近畿地整) <https://www.road-info-prvs.mlit.go.jp/roadinfo/pc/>

<取扱い> -

<配布場所> 近畿建設記者クラブ、大手前記者クラブ

<問合せ先> 道路に関すること

【国が管理する道路】

近畿地方整備局 道路管理課長 ふじた あきひさ 藤田 晶久 電話 06-6941-2500

【高速道路会社が管理する道路】

①NEXCO 西日本 お客様センター 電話 0120-924-863

②NEXCO 中日本 お客様センター 電話 0120-922-229

※フリーダイヤルをご利用になれない場合 電話 052-223-0333[有料]

③本州四国連絡高速道路(株)

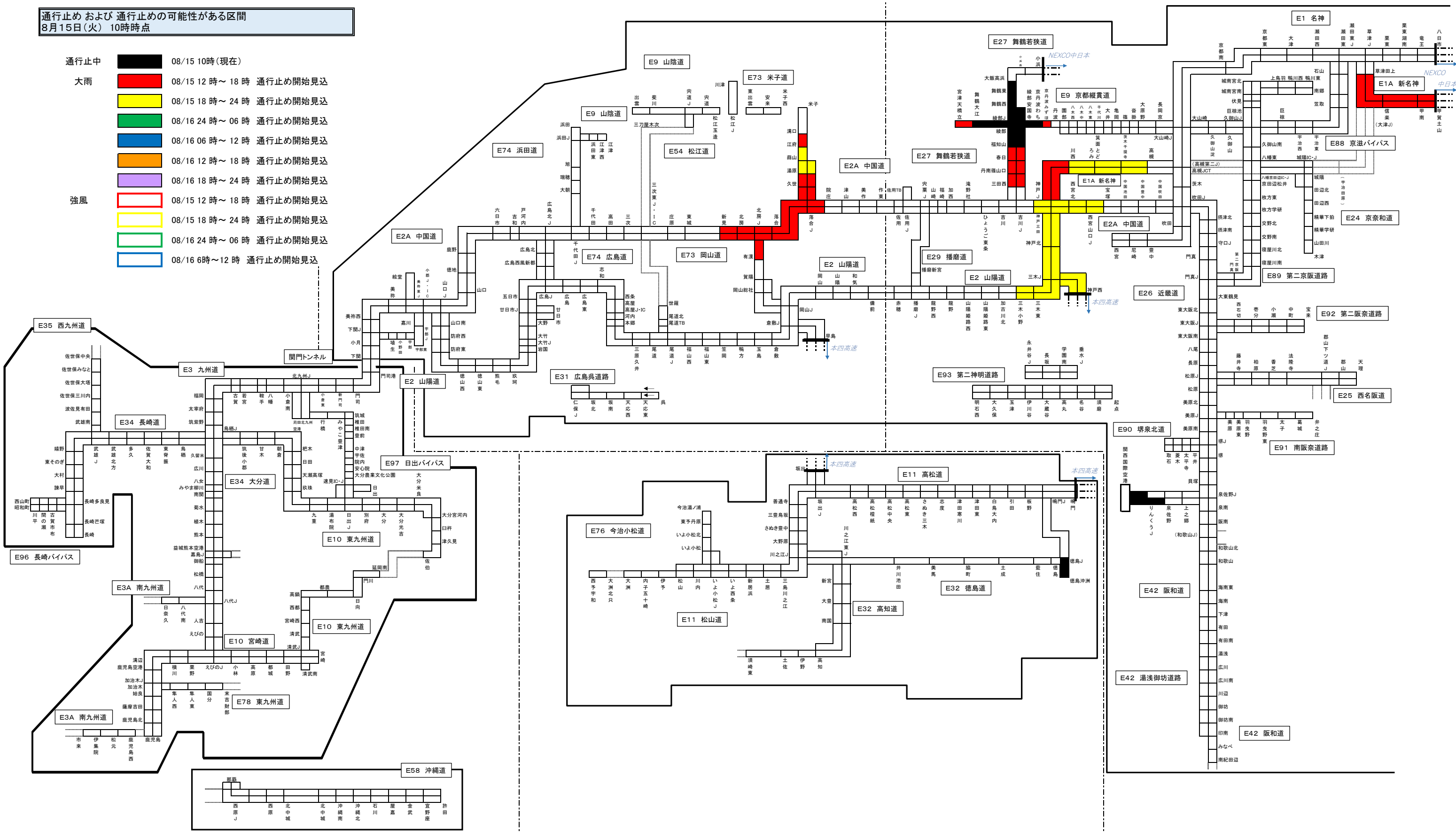
総務部 広報課 電話 078-291-1023(マスコミ専用)

④阪神高速道路(株)

CS 推進・広報部広報課 電話 06-6203-8832(マスコミ専用)

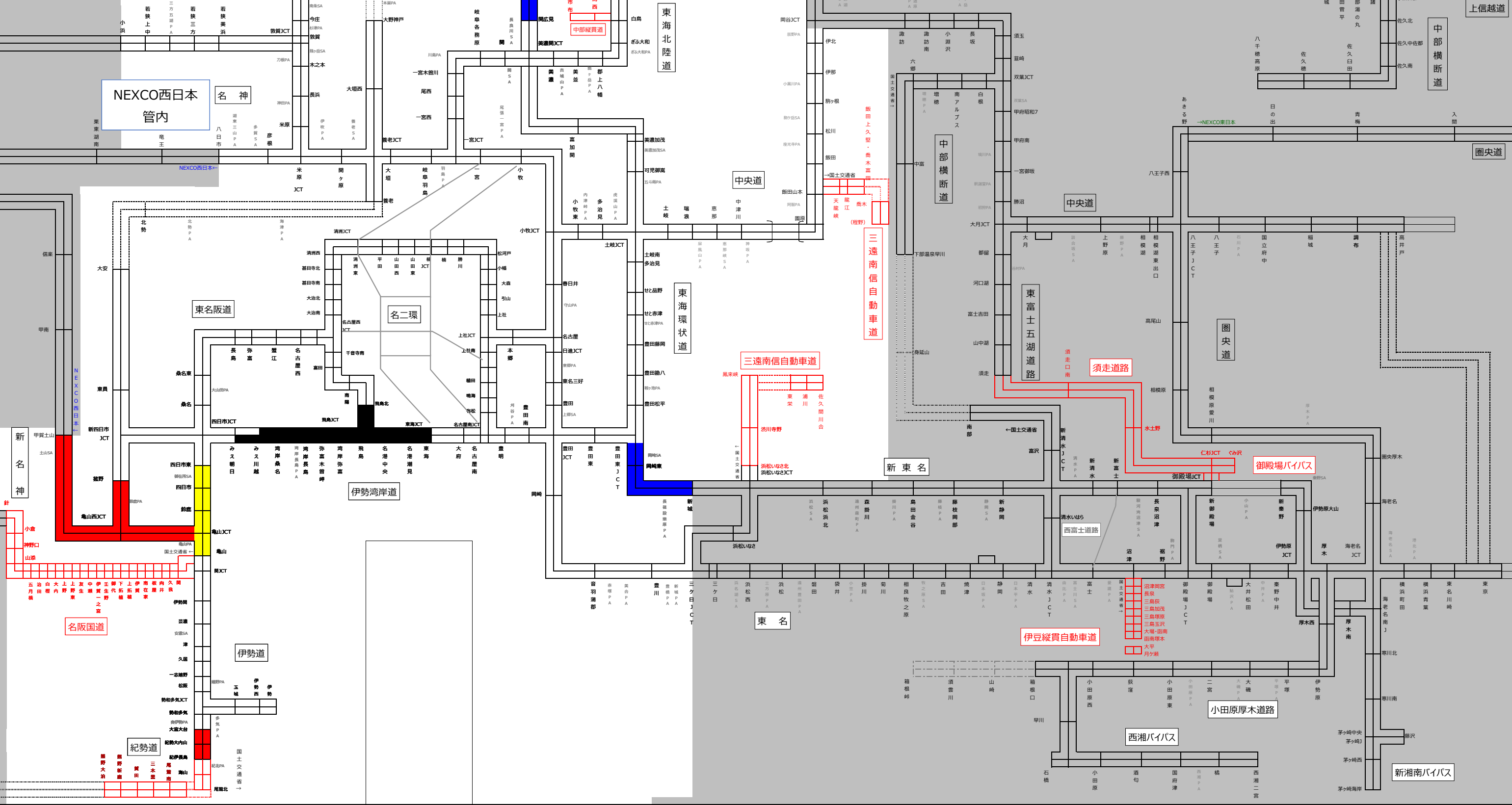
**通行止め および 通行止めの可能性がある区間**  
**8月15日(火) 10時時点**

- 通行止中**
- 08/15 10時(現在)
  - 大雨**
  - 08/15 12時～18時 通行止め開始見込
  - 08/15 18時～24時 通行止め開始見込
  - 08/16 24時～06時 通行止め開始見込
  - 08/16 06時～12時 通行止め開始見込
  - 08/16 12時～18時 通行止め開始見込
  - 08/16 18時～24時 通行止め開始見込
  - 強風**
  - 08/15 12時～18時 通行止め開始見込
  - 08/15 18時～24時 通行止め開始見込
  - 08/16 24時～06時 通行止め開始見込
  - 08/16 6時～12時 通行止め開始見込



**通行止め および 通行止めの可能性がある区間**  
**8月15日(火) 10時時点**

- 8/15(火) 10時現在 通行止めで
- 8/15(火) 12時~18時 通行止め開始見込
- 8/15(火) 18時~24時 通行止め開始見込
- 8/16(水) 0時~6時 通行止め開始見込
- 8/16(水) 6時~12時 通行止め開始見込
- 8/16(水) 12時~18時 通行止め開始見込
- 8/16(水) 18時以降



**名阪国道**

五治白大上上友中伊王脚下上伊南坂向久  
 月田内内野野生瀬實生代拓實在瀬并  
 橋 家 家

**伊勢道**

伊勢  
 久居  
 一志地野  
 松原  
 勢和多美JCT  
 勢和多美  
 大宮大台

**紀勢道**

紀勢大内山  
 紀伊島  
 尾山  
 尾山

国土交通省

NEXCO東日本管内

NEXCO西日本管内

名神

中央道

中部横断道

中央道

東富士五湖道路

三遠南信自動車道

須走道路

御殿場バイパス

伊豆縦貫自動車道

西湘バイパス

新湘南バイパス

東名

東北北陸道

中部縦貫道

安房峠道路

北陸道

北陸道

上信越道

長野道

中部横断道

圏央道

圏央道

東名阪道

名二環

東海環状道

伊勢湾岸道

伊勢道

紀勢道

西富士道路

小田原厚木道路

(別紙)

通行止め区間(8/15\_5時現在)

強風

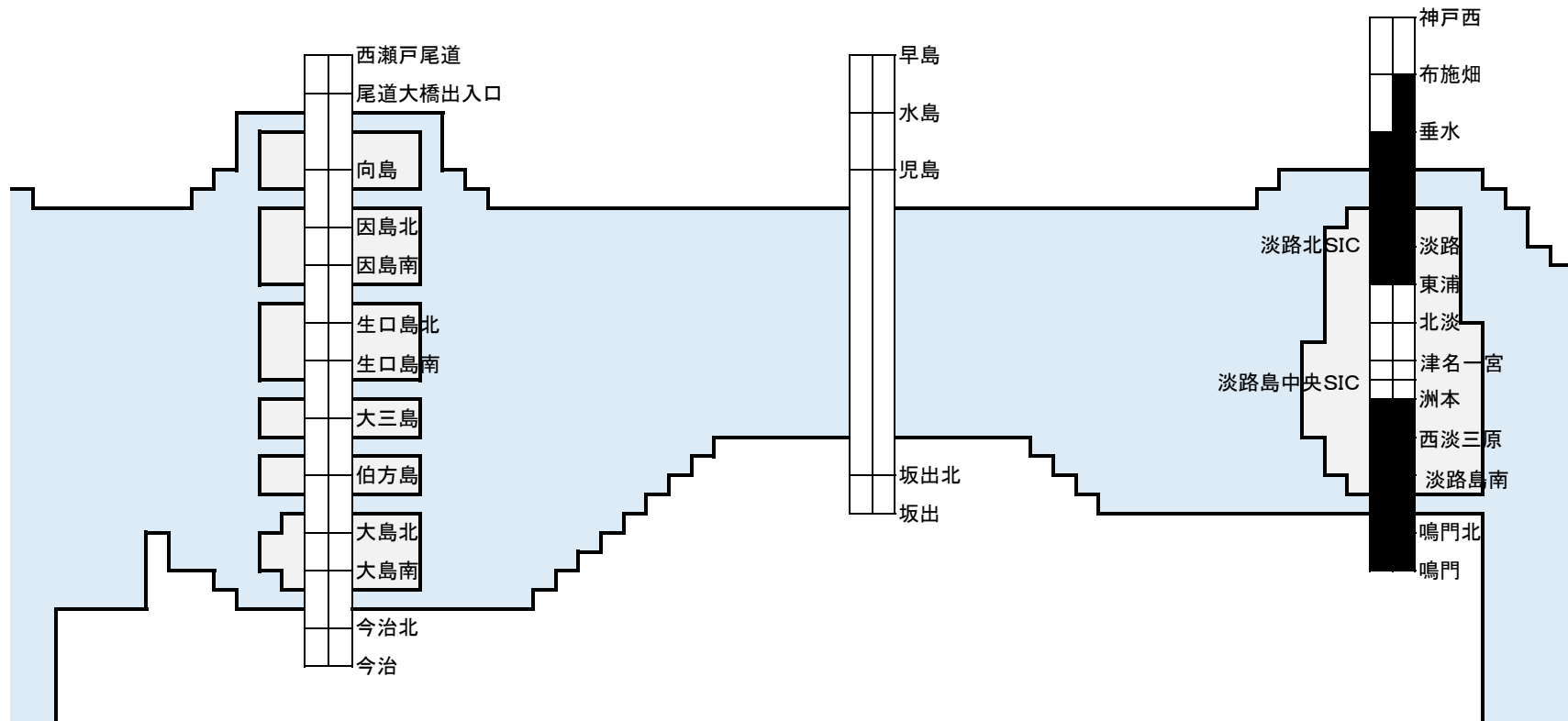


通行止め区間

E76 西瀬戸自動車道

E30 瀬戸中央自動車道

E28 神戸淡路鳴門自動車道

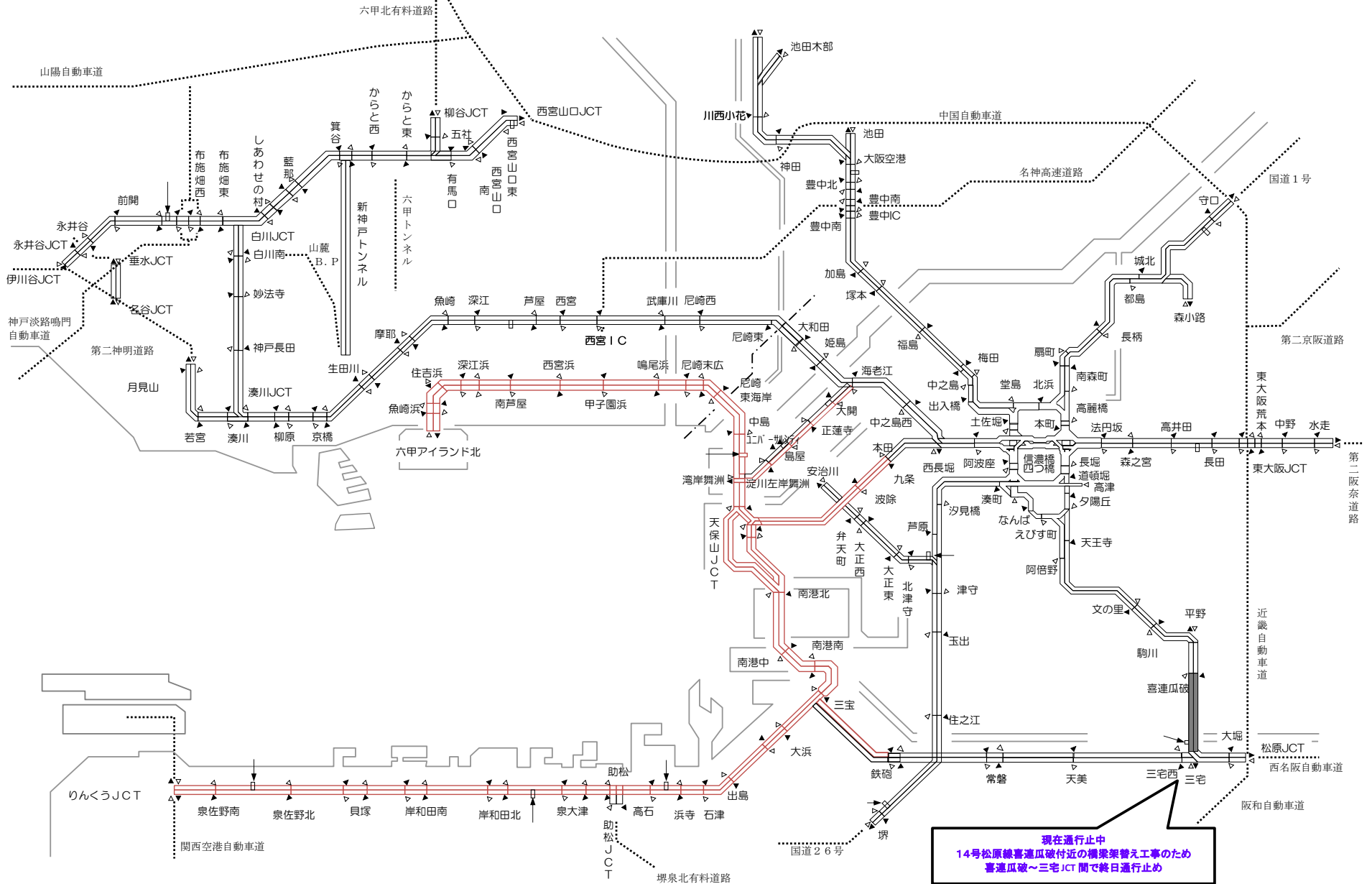


別紙

# 阪神高速道路管内

## 強風による通行止め区間

8月15日(火)7時30分現在 通行止実施中



# 近畿地方整備局管内の直轄国道における通行止めの可能性がある区間

府県名	路線番号	区間	延長 (km)
福井県	8	大良	13.5
	8	水津	10.7
	8	新道東	5.9
	27	倉見地区	3.0
	27	伏原	5.0
滋賀県	161	山中	8.4
	1	逢坂山	2.4
京都府	161	国境	3.6
	1	東山	1.1
	9	老ノ坂	4.7
	9	園部	4.0
大阪府	9	日置	1.2
	27	升谷	0.8
兵庫県	25	亀の瀬	1.4
	165	穴虫	0.7
	2	梨ヶ原	1.0
	9	八木谷・福岡	5.7
	28	塩尾	1.8
奈良県	28	炬口	2.9
	29	引原	10.9
	29	戸倉	3.2
	176	塩瀬地区	2.4
和歌山県	25	名阪国道	15.1
	25	亀の瀬	1.4
	42	古座	3.1
	42	有田	1.6
	42	見老津	9.6
	42	富田	11.5
和歌山県	42	みなべ	3.1
	42	日高	3.3
	42	河瀬	6.0
	42	河瀬	6.0

■直轄国道の規制や雨量情報は、下記サイトで確認できます。

道路情報提供システム

< <https://www.road-info-prvs.mlit.go.jp/roadinfo/pc/> >

