

# 平成27年台風11号 由良川出水報告 (第一報)

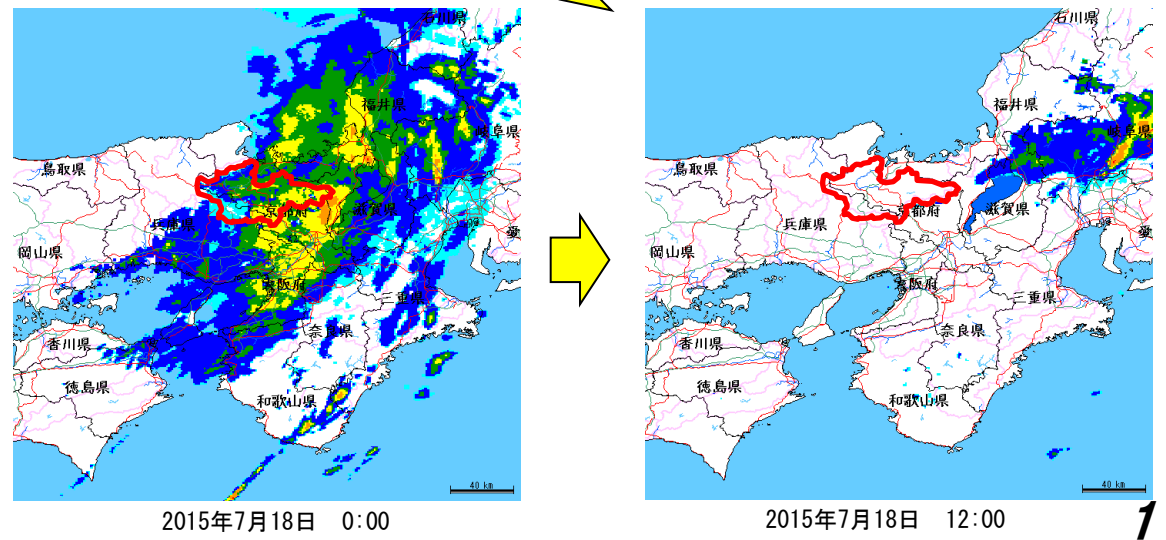
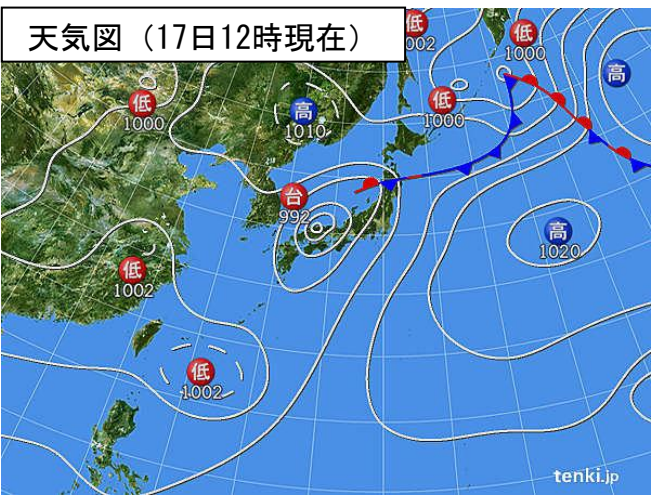

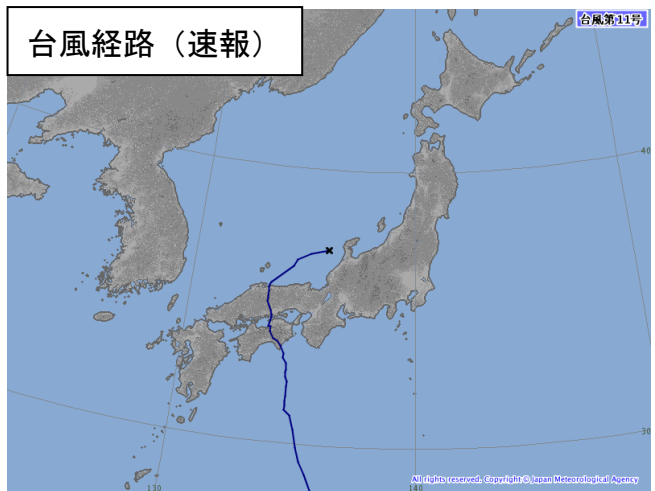
---

平成27年7月21日

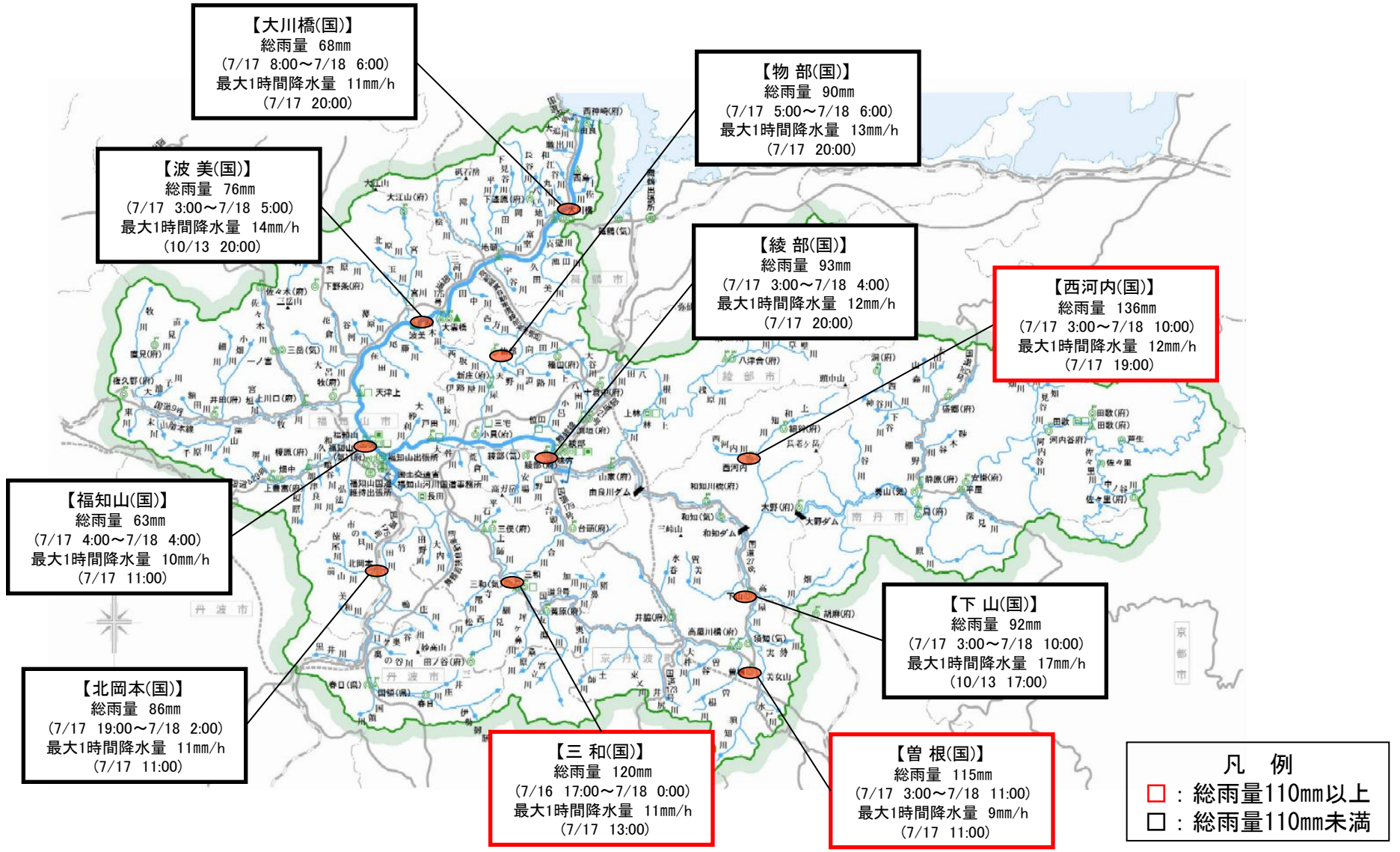
福知山河川国道事務所

※本資料中の数値は速報値であり、今後の精査により変更することがあります。

○7月4日にマーシャル諸島で発生した台風11号は四国地方に上陸し、日本海まで北上した。  
○16日23時頃には高知県室戸岬付近、17日6時頃には岡山県倉敷市付近に上陸し、その後日本海に抜けた後、熱帯低気圧に変わった。



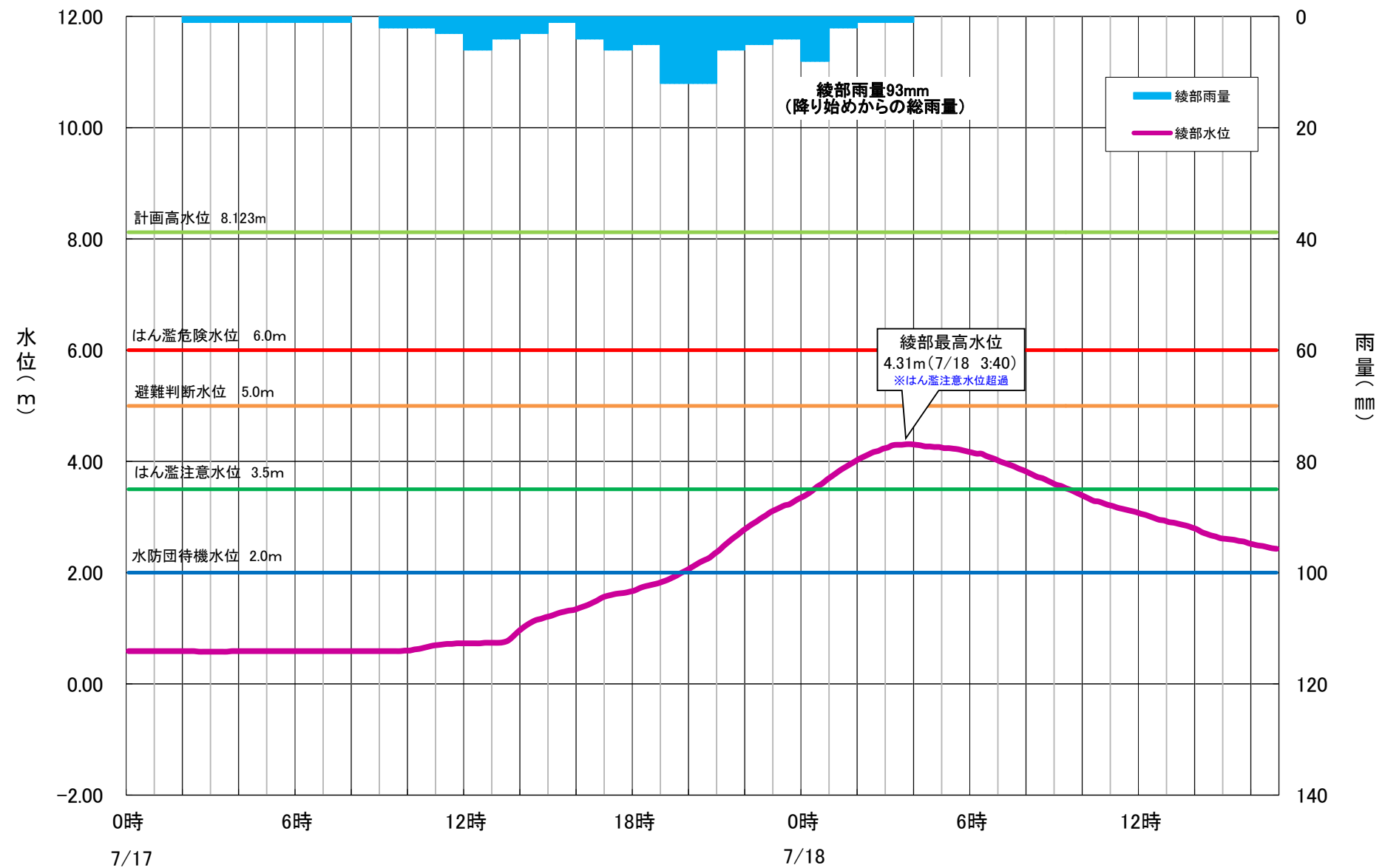
○由良川流域では、多いところで110mmを超える総雨量を観測。



○綾部地点では、17日3時から18日4時にわたって雨が降り続き、18日3時40分に最高水位4.31mを記録。

<綾部雨量、綾部水位>

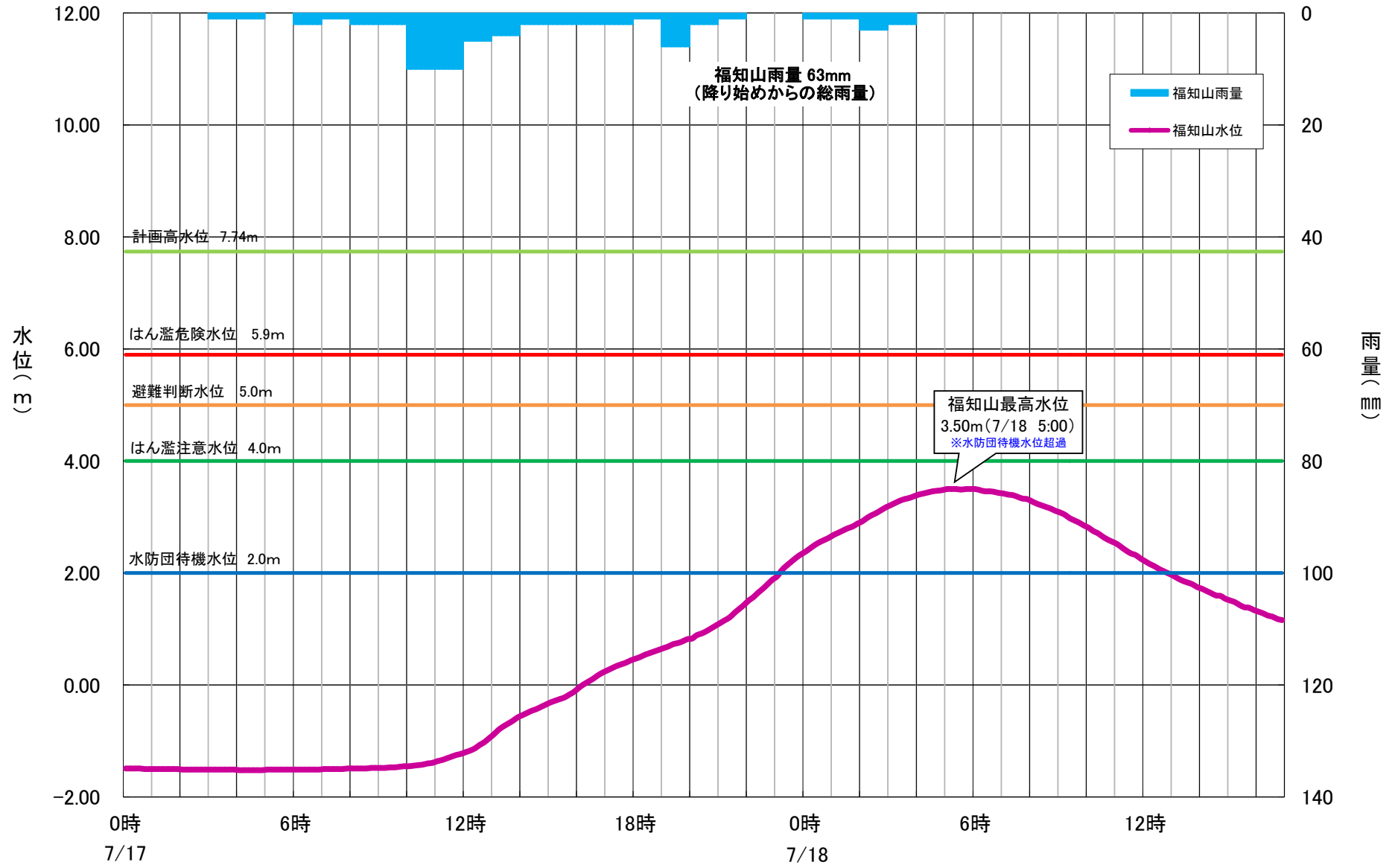
※速報値であり今後の精査により変更することがあります。



○福知山地点では、17日4時から18日4時にわたって雨が降り続き、18日5時00分に最高水位3.50mを記録。

＜福知山雨量、福知山水位＞

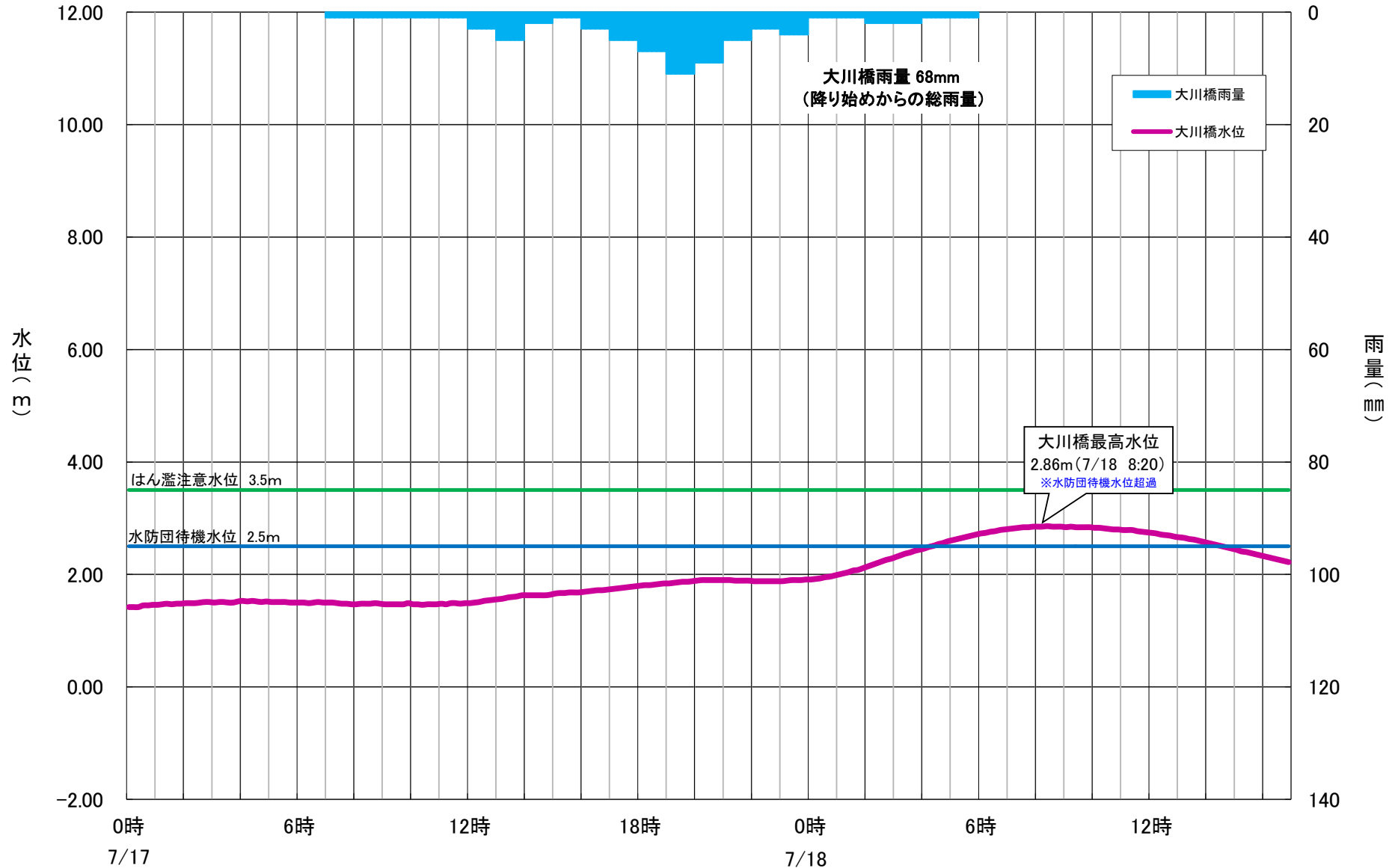
※速報値であり今後の精査により変更することがあります。



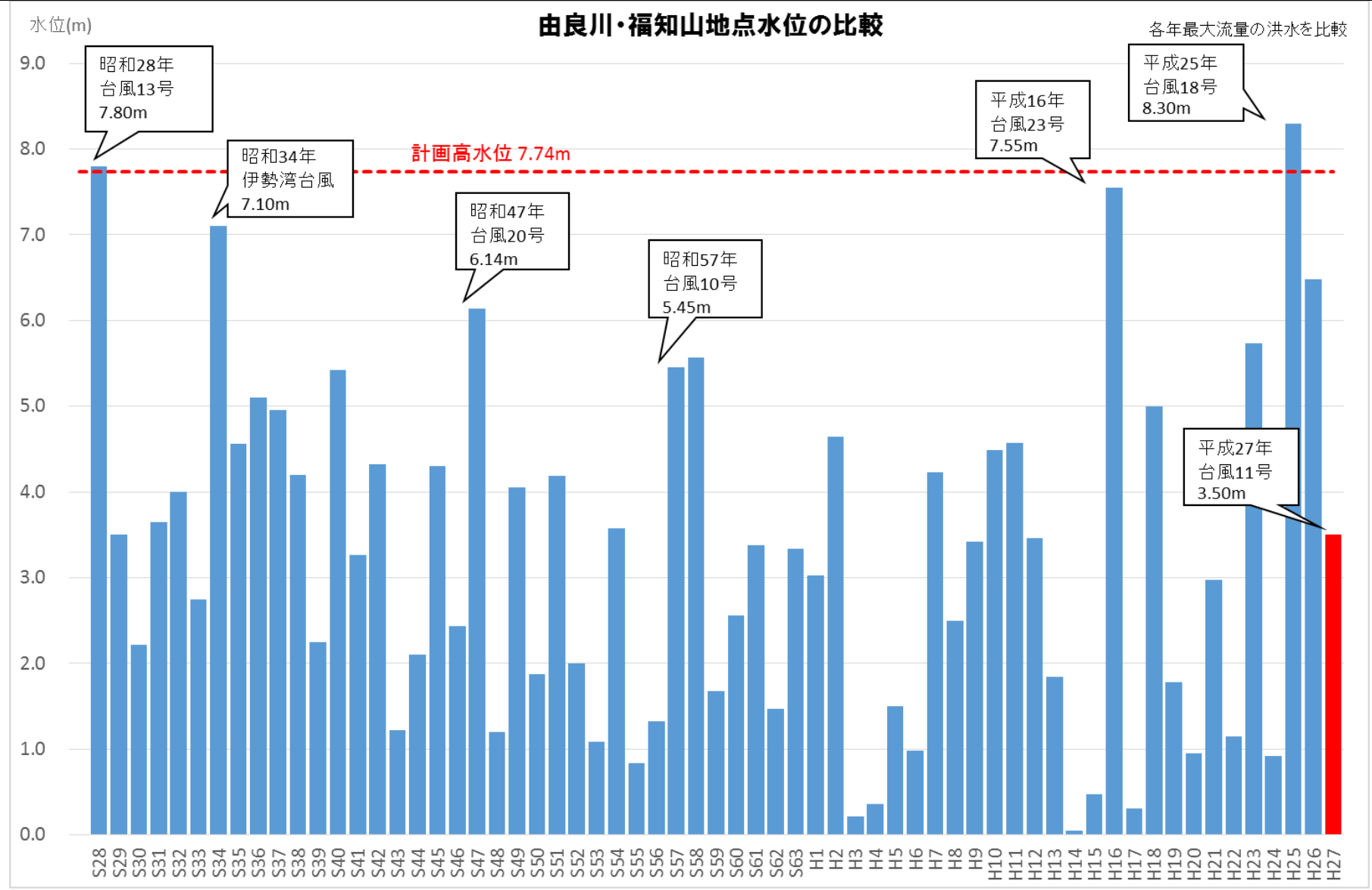
○大川橋地点では、17日8時から18日11時にわたって雨が降り続き、18日8時20分に最高水位2.86mを記録。

<大川橋雨量、大川橋水位>

※速報値であり今後の精査により変更することがあります。



○福知山観測所では、水防団待機水位（2.0m）を上回る3.50mの水位を記録。



- 福知山河川国道事務所では、16日9時に注意体制を発令。16日17時15分に第一警戒体制に更新
- 18日0時50分に由良川中流で洪水注意報（はん濫注意情報）を発表
- 綾部地点では17日20時、福知山地点では17日23時25分に、水防警報（待機）を発表
- 19日12時30分に、体制を解除

## 福知山河川国道事務所風水害対策部設置状況

発令日時	種類	発令理由
7月16日 9:00	注意体制 発令	台風の本邦上陸が予想され、かつ大雨・洪水注意報が発表され、対策部長が必要と判断したため
7月16日 17:15	第一警戒体制 更新	台風の近畿地方上陸が予想され、対策部長が必要と判断したため
7月19日 12:30	第一警戒体制 解除	まとまった降雨および水位上昇のおそれなくなり、かつ樋門の操作体制をとる必要がなくなったため

## 洪水予報（福知山河川国道事務所・京都地方気象台 合同発表）

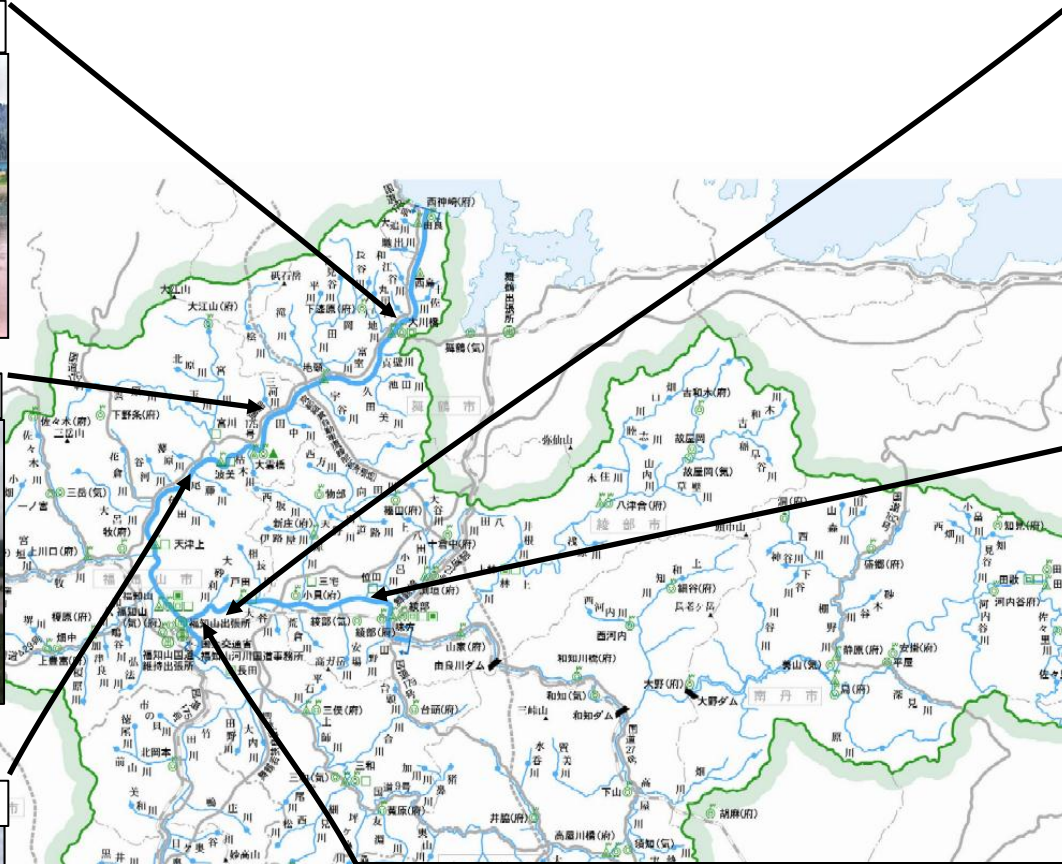
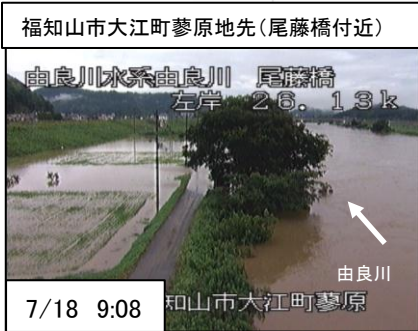
地点名	発令日時	種類	発令理由
中流	7月18日 0:50	はん濫注意情報	綾部水位観測所においてははん濫注意水位(レベル2)に達したため
	7月18日 9:50	はん濫注意情報解除	綾部水位観測所においてははん濫注意水位(レベル2)を下回ったため

## 水防警報（福知山河川国道事務所発表）

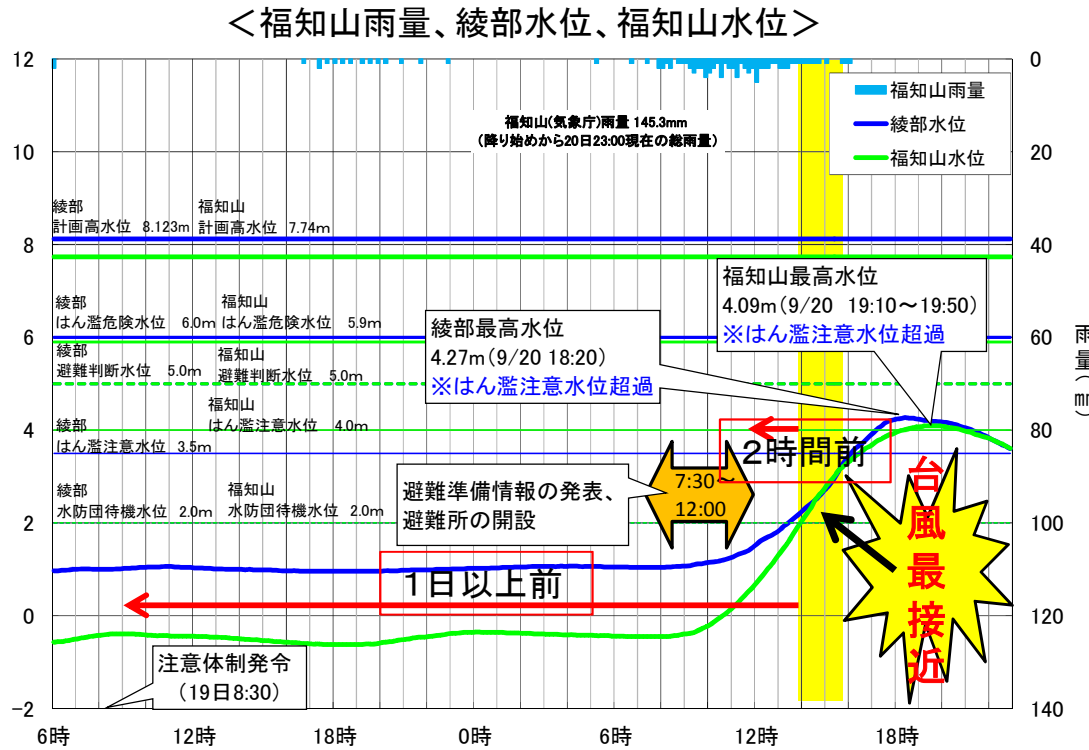
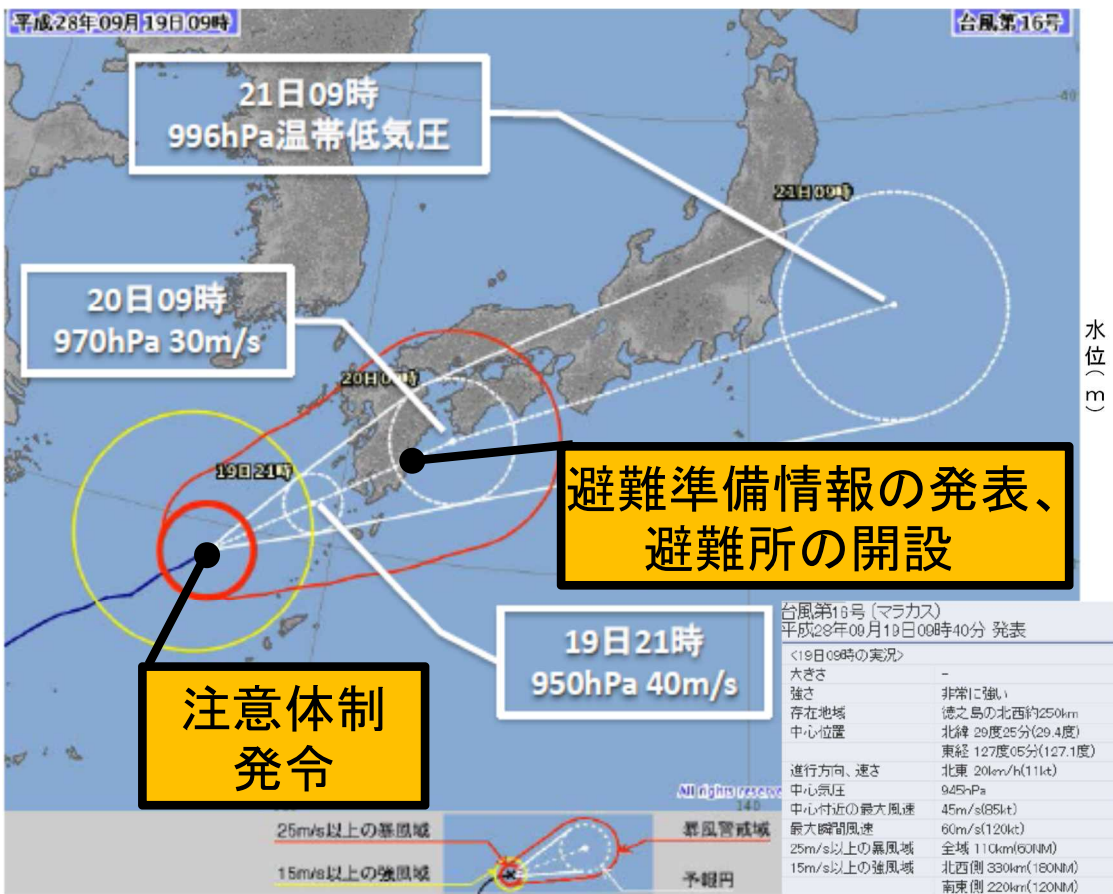
地点名	発令日時	種類	地点名	発令日時	種類
福知山	7月17日 23:25	水防警報(待機)	綾部	7月17日 20:00	水防警報(待機)
	7月18日 12:10	水防警報(待機) 解除		7月18日 12:15	水防警報(待機) 解除



○平成27年台風11号洪水では、道路冠水等は生じたものの、家屋の浸水被害は生じていない。



- 沿川4市(福知山市、舞鶴市、綾部市、宮津市)、京都府、京都地方気象台、国からなる「由良川減災対策協議会」で検討された減災に係る取組方針に基づき、台風接近に備えたタイムラインを実施。
- 福知山河川国道事務所では、監視体制強化のために台風接近前の9日早朝に注意体制を発令し、沿川4市とは、注意体制への移行を伝達する等タイムラインに基づく情報共有を実施。
- 福知山市では、避難に時間を要する方の時間を考慮した早期の避難準備情報を発表し、その他市においても、避難準備情報の早期発表、広域避難所や自主避難所を開設。
- 氾濫注意水位をわずかに超過したが、事前準備や関係機関同士の迅速かつ綿密な水位等の情報共有により、被害発生を抑止した。



- ・福知山市では、8時に50箇所の全広域避難所を開設し 36世帯50名が避難を実施
- ・舞鶴市では10時に5箇所の自主避難所を開設