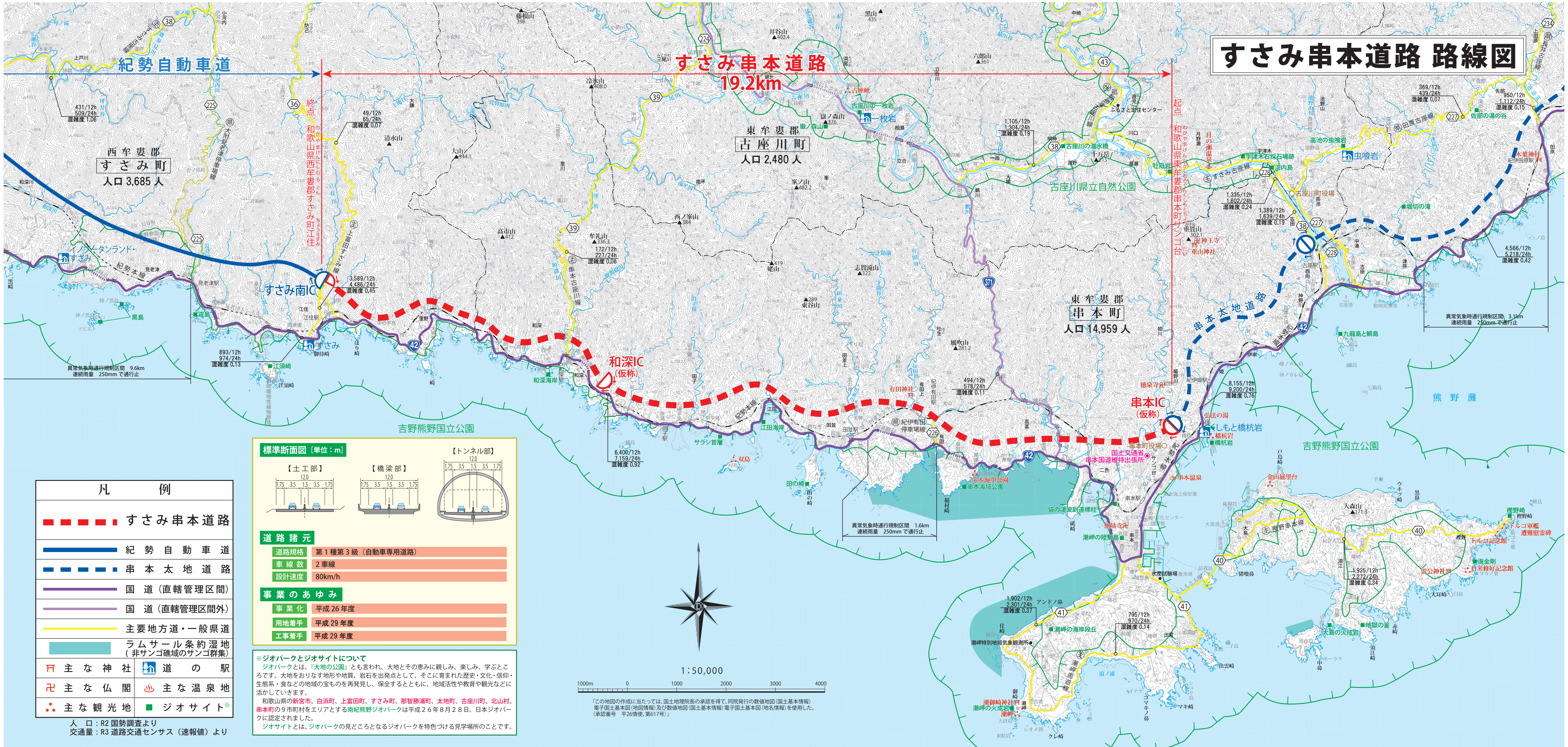


すさみ串本道路 路線図

すさみ串本道路
19.2km



西牟婁郡
すさみ町
人口 3,685 人

東牟婁郡
古座川町
人口 2,480 人

東牟婁郡
串本町
人口 14,959 人

標準断面図 [単位: m]

【土工部】 12.0
1.75 3.5 1.5 3.5 1.75

【橋梁部】 12.0
1.75 3.5 1.5 3.5 1.75

【トンネル部】 12.0
1.75 3.5 1.5 3.5 1.75

道路諸元

道路規格 第1種第3級 (自動車専用道路)

車線数 2車線

設計速度 80km/h

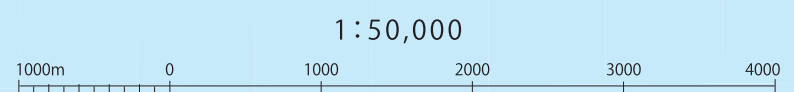

事業のあゆみ

事業化 平成26年度

用地着手 平成29年度

工事着手 平成29年度

凡 例	
	すさみ串本道路
	紀勢自動車道
	串本太地道路
	国道 (直轄管理区間)
	国道 (直轄管理区間外)
	主要地方道・一般県道
	ラムサール条約湿地 (非サンゴ礁域のサンゴ群集)
	主な神社
	道の駅
	主な仏閣
	主な温泉地
	主な観光地
	ジオサイト



1:50,000

「この地図の作成に当たっては、国土地理院長の承認を得て、同院発行の数値地図(国土基本情報)電子国土基本図(地図情報)及び数値地図(国土基本情報)電子国土基本図(地名情報)を使用した。(承認番号 平26情使、第617号)」

※ジオパークとジオサイトについて
ジオパークとは、「大地の公園」とも言われ、大地とその恵みに親しみ、楽しみ、学ぶところです。大地をおりなす地形や地質、岩石を出发点として、そこに育まれた歴史・文化・信仰・生態系・食などの地域の宝ものを再発見し、保全するとともに、地域活性化や教育や観光などに活かしていきます。

和歌山県の新宮市、白浜町、上富田町、すさみ町、那智勝浦町、太地町、古座川町、北山村、串本町の9市町村をエリアとする南紀熊野ジオパークは平成26年8月28日、日本ジオパークに認定されました。

ジオサイトとは、ジオパークの見どころとなるジオパークを特色づける見学場所のことです。

人 口 : R2 国勢調査より
交通量 : R3 道路交通センサス (速報値) より