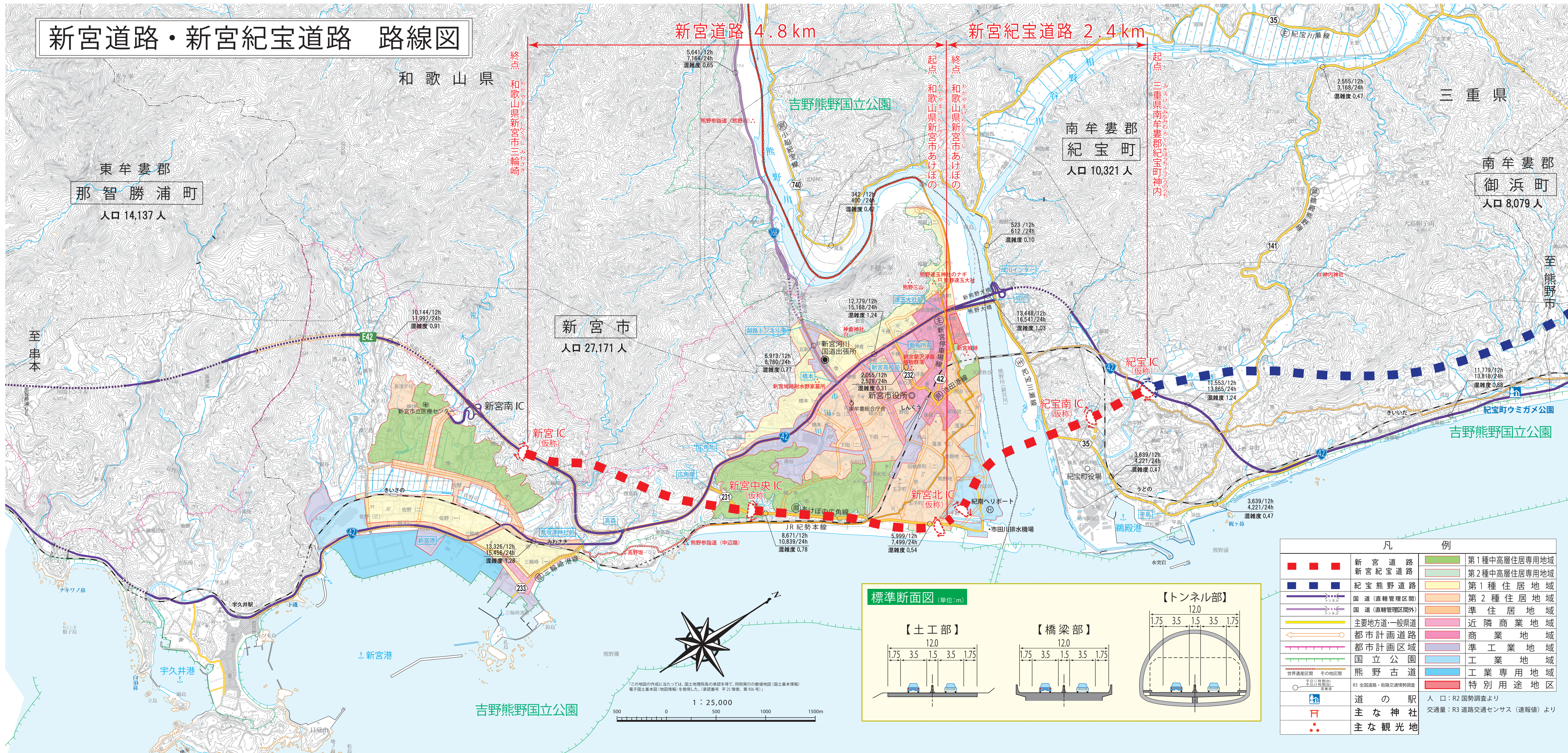


新宮道路・新宮紀宝道路 路線図



新宮道路 4.8 km
新宮紀宝道路 2.4 km

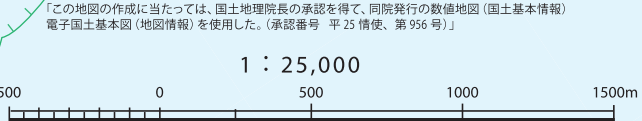

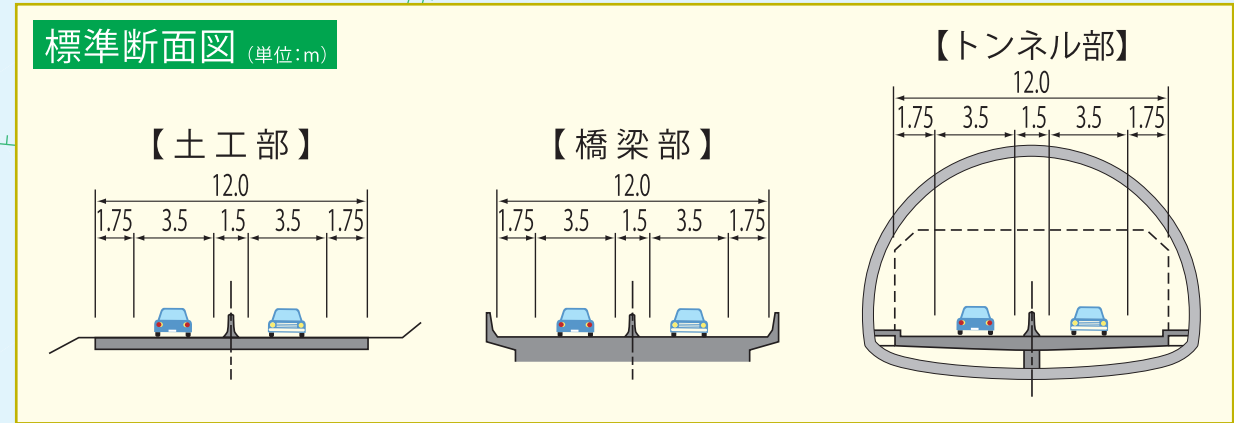
東牟婁郡
那智勝浦町
人口 14,137人

新宮市
人口 27,171人

南牟婁郡
紀宝町
人口 10,321人

南牟婁郡
御浜町
人口 8,079人

凡例			
	新宮道路		第1種中高層住居専用地域
	新宮紀宝道路		第2種中高層住居専用地域
	紀宝熊野道路		第1種住居地域
	国道(直轄管理区間)		第2種住居地域
	国道(直轄管理区間外)		準住居地域
	主要地方道・一般県道		近隣商業地域
	都市計画道路		商業地域
	都市計画区域		準工業地域
	国立公園		工業地域
	熊野古道		工業専用地域
	特別用途地区		工業専用地域
	道の駅		人口: R2 国勢調査より
	主な神社		交通量: R3 道路交通センサス(速報値)より
	主な観光地		



1 : 25,000

この地図の作成に当たっては、国土地理院長の承認を得て、同院発行の数値地図(国土基本情報)電子国土基本図(地図情報)を使用した。(承認番号 平25情使 第956号)