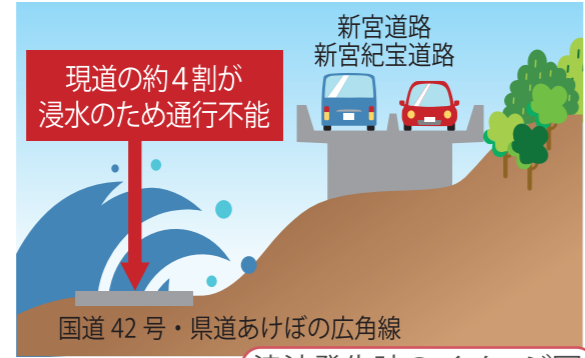


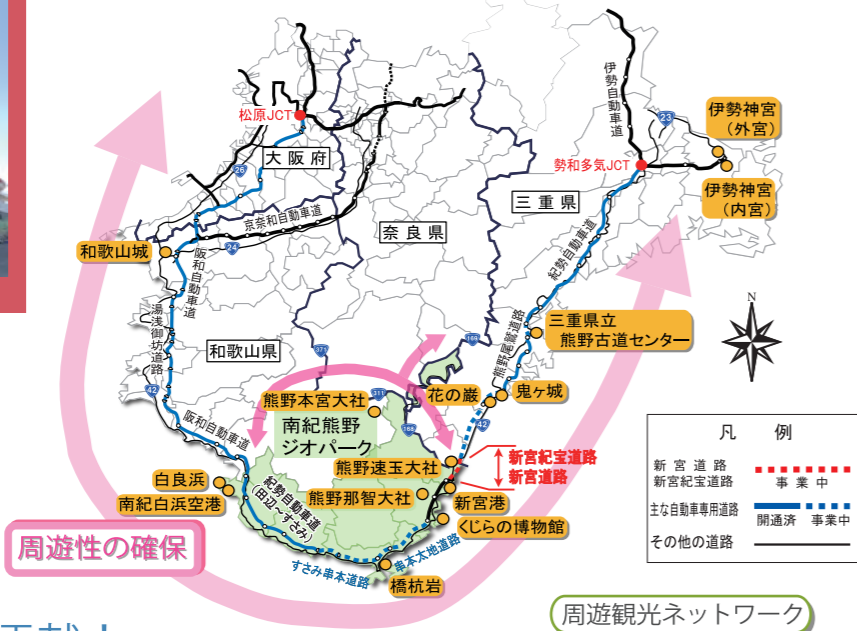
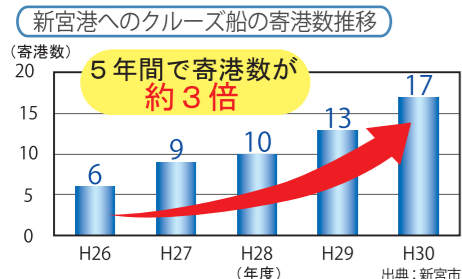
住民の安全と安心を確保！

新宮道路、新宮紀宝道路の本線部は、南海トラフ地震の発生により予測される最大津波高より高い位置に計画されており、災害時の緊急ネットワークや一時的な避難場所として市民の安全と安心の確保を図ります。



観光活性化に期待！

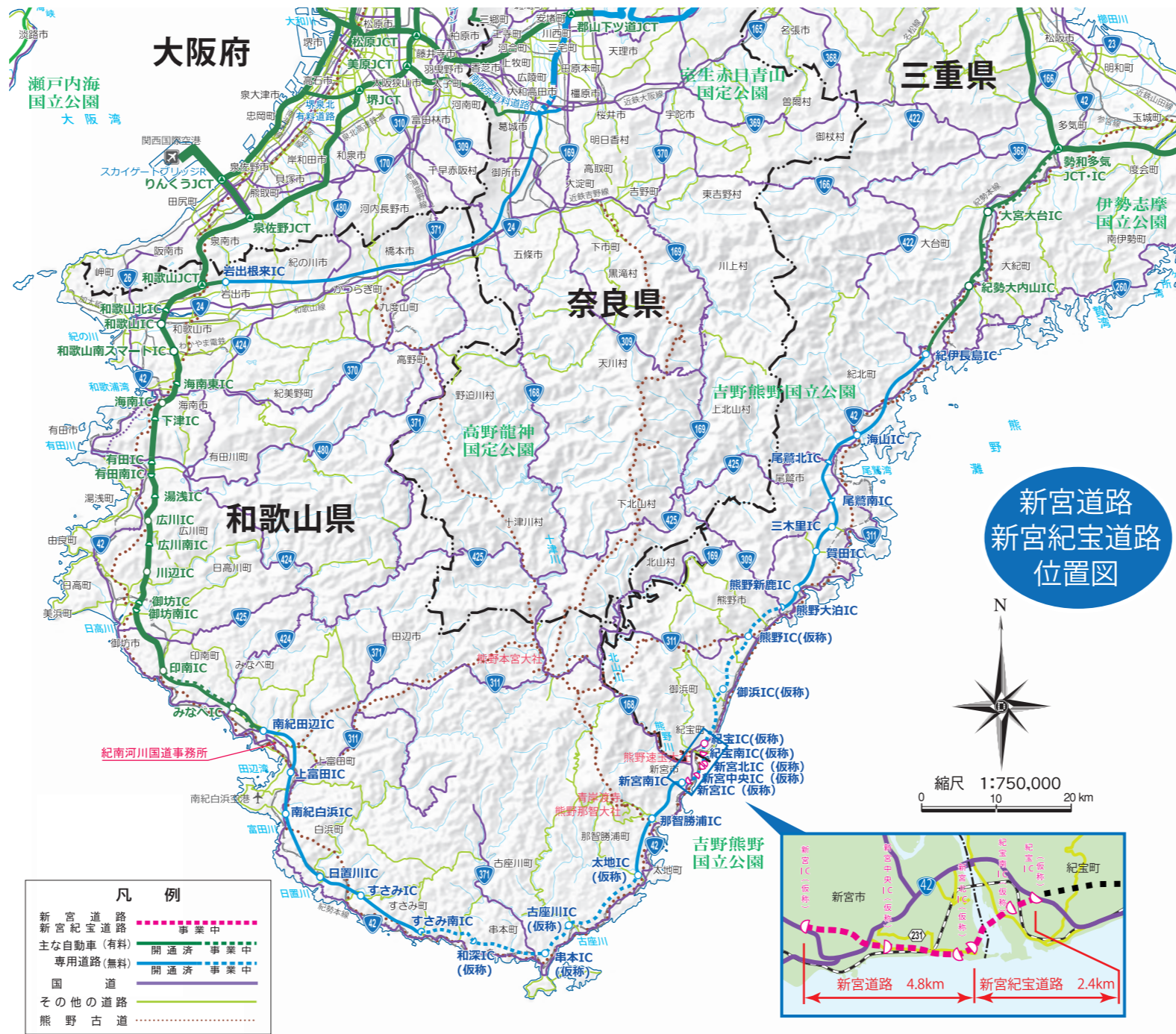
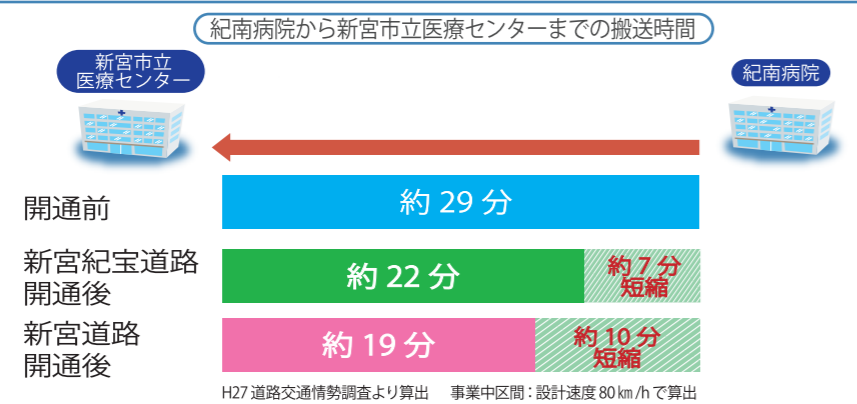
紀伊半島の高速道路ネットワーク整備により、大阪・和歌山・三重を結ぶ広域周遊観光ルートが形成され、観光客のさらなる誘客等、地域の観光振興が期待されます。



救急医療サービスの向上に貢献！

紀南病院から新宮市立医療センターまでの搬送時間の短縮、搬送時の処置の安定、患者への負担軽減等の効果が生まれ、安全安心な救急医療サービスの向上に寄与し、地域医療連携を支援します。

※地域の医療機関同士が相互に連携を図り、その有する機能を有効活用することにより、地域で継続性のある適切な医療を受けられるようにするものです。



新宮道路計画概要・事業のあゆみ

区間	和歌山県新宮市あけぼの～和歌山県新宮市三輪崎
延長	4.8km
構造規格	第1種3級
車線数	2車線
平成31年度	新規事業化
令和4年度	用地着手

新宮紀宝道路計画概要・事業のあゆみ

区間	三重県南牟婁郡紀宝町神内～和歌山県新宮市あけぼの
延長	2.4km
構造規格	第1種3級
車線数	2車線
平成25年度	新規事業化
平成29年度	用地着手・工事着手

国土交通省近畿地方整備局
紀南河川国道事務所

〒646-0003 和歌山県田辺市中万呂142 Tel. 0739-22-4564(代)
【ホームページアドレス】<http://www.kkr.mlit.go.jp/kinan/>

道路の異状を発見したら
道路緊急ダイヤル #9910

※運転中の過誤は道路交通法により禁止されています。安全な場所へ停車してからのご連絡をお願いします。



国土交通省近畿地方整備局
紀南河川国道事務所