

## 住民の安全と安心を確保！

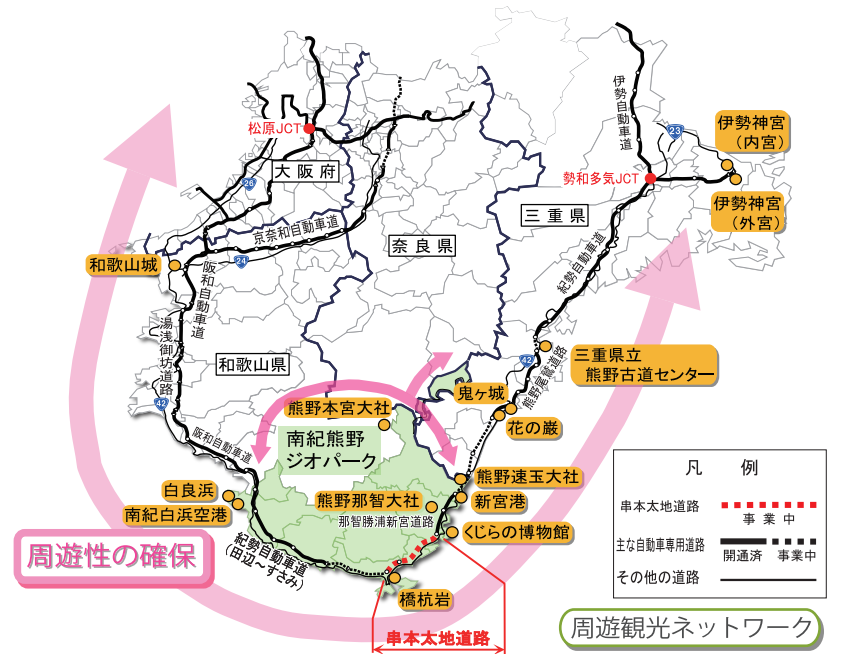
串本町から太地町までの地域では、国道42号が唯一の幹線道路ですが、急カーブなど線形の厳しい箇所や大雨によるのり面崩落、台風による越波などにより被災するリスクの高い箇所が多数あります。また、南海トラフ巨大地震の発生時には、津波により約8割の区間が浸水し、通行不能とすることが予測されています。串本太地道路の開通により、リスクの高い箇所を回避し、住民の交通の安全と安心を確保します。

※串本太地道路に並行する国道42号の区間



## 観光の活性化に期待！

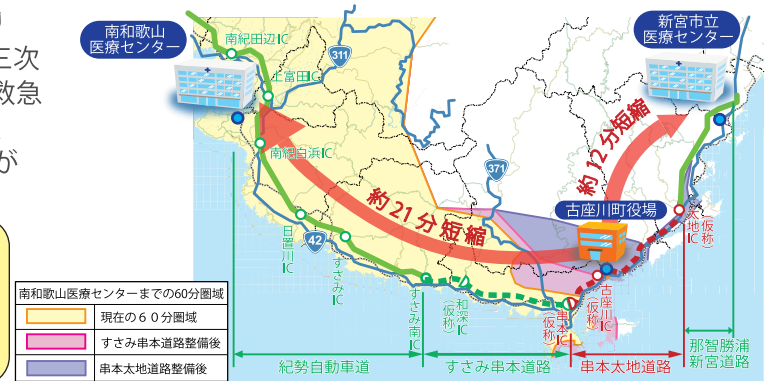
串本太地道路の開通により紀勢線が繋がることで、紀伊半島の魅力的な観光地を結ぶ観光ルートが形成されます。京阪神都市圏や名古屋圏から高速道路が結ばれることで利便性が高まり、広域的な観光周遊性が向上し、訪日外国人や国内各地からの観光客の増加が見込まれ、地域の活性化が期待されます。



## 救急医療に貢献！

串本太地道路及びすさみ串本道路の開通により救急医療施設である、南和歌山医療センター（三次救急医療機関<sup>※1</sup>）、新宮市立医療センター（二次救急医療機関<sup>※2</sup>）への搬送時間が短縮されると共に、南和歌山医療センターの60分圏域人口カバー率が拡大され、地域の救急医療活動に貢献します。

- ※三次救急医療機関  
重篤な救急患者（頭部損傷、心筋梗塞、脳卒中など）に対して24時間体制で受け入れる体制と高度な診療機能をもつ医療機関
- ※二次救急医療機関  
24時間体制で救急患者の受け入れができ、手術治療も含めた入院治療を提供できる医療機関



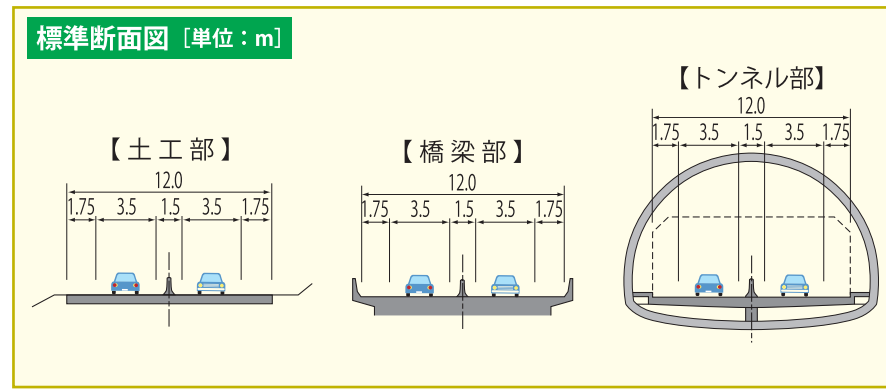
・所要時間 開通前：ETC2.0より算出、開通後：ETC2.0及び設計速度80km/hで算出 ・時間圏域 H27国勢調査0.25kmメッシュ及びETC2.0より算出



串本太地道路位置図

凡例

串本太地道路	事業中
主な自動車専用道路	開通済
専用道路(無料)	開通済
国道	開通済
その他の道路	開通済
熊野古道	事業中



道路諸元

区間	和歌山県東牟婁郡那智勝浦町八尺鏡野～同県 東牟婁郡串本町龍野川
道路規格	第1種第3級（自動車専用道路）
車線数	2車線
設計速度	80km/h
事業のあゆみ	
事業化	平成30年度
用地着手	令和2年度
工事着手	令和3年度

国土交通省近畿地方整備局 紀南河川国道事務所  
〒646-0003 和歌山県田辺市中万呂142 Tel.0739-22-4564 (代)  
【ホームページアドレス】 <http://www.kkr.mlit.go.jp/kinan/>

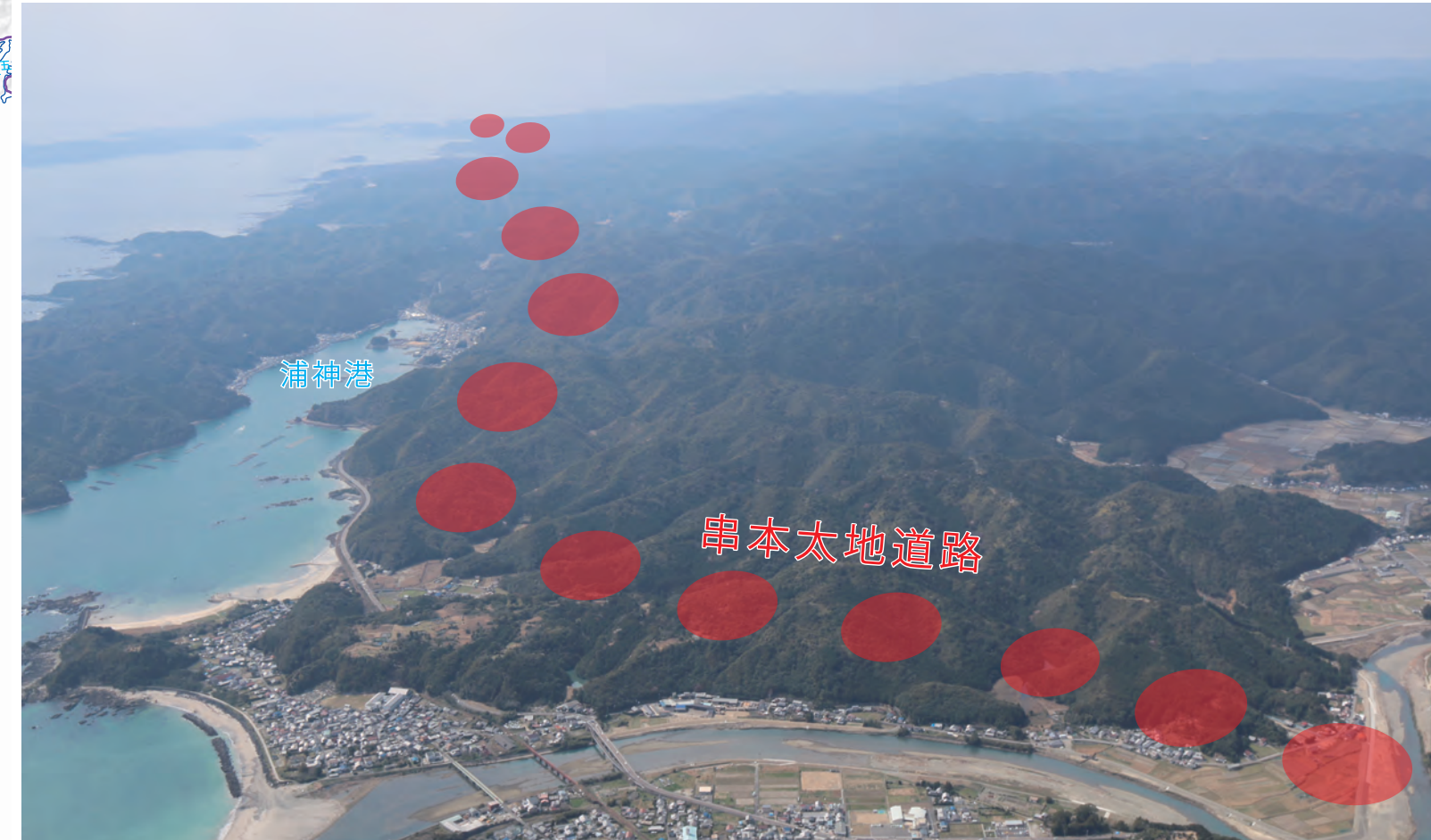
道路の異状を発見したら 道路緊急ダイヤルへお知らせください。 #9910

2023.3

一般国道42号

# 串本太地道路

地域の魅力を「つなぐ」道づくり



国土交通省近畿地方整備局 紀南河川国道事務所