

### 資料3 現地視察会について(庶務案)

#### 1. 行程について

熊野川流域は広く、またそのほとんどの区間が山道のため移動にかなりの時間がかかります。また、遠隔地から参加される方も多く、集合、解散時間も制約を受けます。

これらの条件を踏まえ、熊野川の流域視察は以下の考えで行うものとします。

#### <視察会開催内容(庶務案)>

- 流域全体を見るために、1泊2日の行程で2回の視察を行います。
- 視察会は同一行程を複数回実施し(本視察会と予備視察会)、委員全員が同じ場所を視察できるように配慮します。

#### <視察会の開催方法の例(参考)>

平成17年4月						
月	火	水	木	金	土	日
				1	2	3
	本視察会はできるだけ多くの委員が参加できる日程とします。				本視察会(第1回)	
4	5	6	7	8	9	10
			予備視察会(第1回)			
11	12	13	14	15	16	17
予備視察会は本視察会に参加できなかった委員の日程を調整し開催します。					本視察会(第2回)	
18	19	20	21	22	23	24
				予備視察会(第2回)		
25	26	27	28	29	30	

注) 表の開催日程は参考です

なお、審議に伴い視察が必要な場所が生じた場合には、その都度委員の都合を調整し視察を行います。

## 2. 視察箇所リスト

熊野川流域における視察の対象となる施設等には下表に示すものがあります。

### < 主な視察対象箇所 >

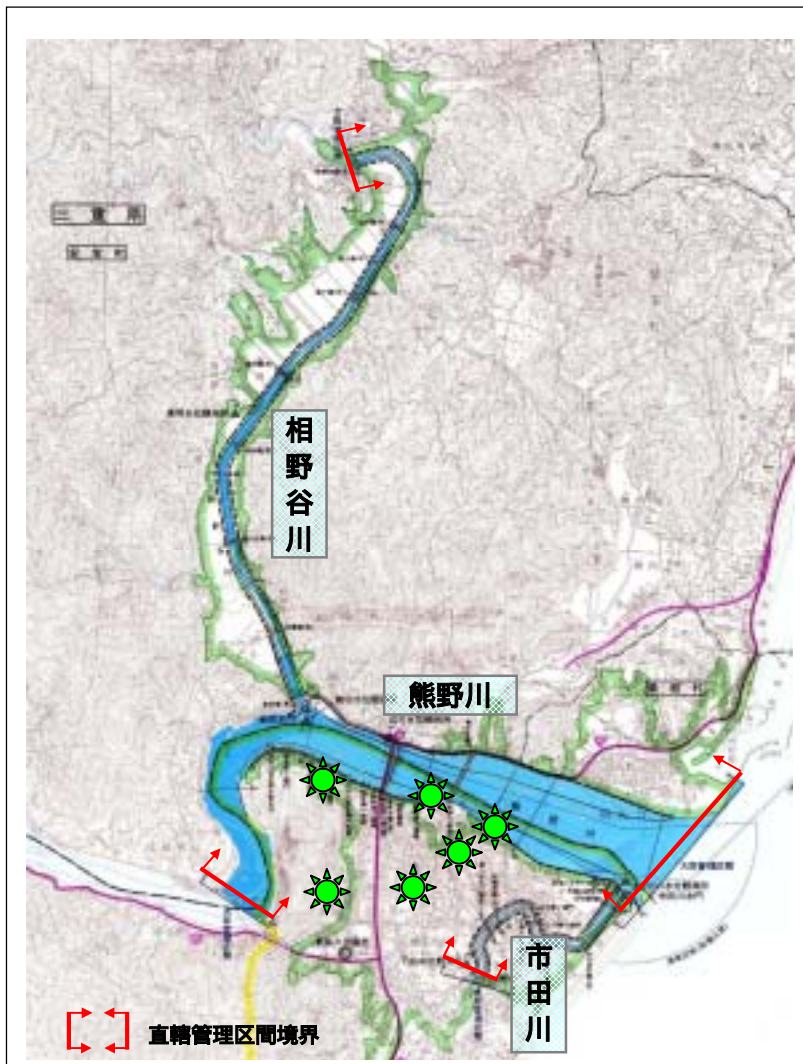
区 分		河川管理施設、利水施設等	文化財、その他	備考
直轄 管理区 間	熊野川 (下流)	河口砂州・海岸 市田川排水機場・水門 高潮堤 成川水位観測所 相筋地区 市田川浄化用水取水口	阿須賀神社 徐福の宮 丹鶴城跡 速玉大社 神倉神社 浮島の森	
	相野谷川	鮎田水門 鮎田地区輪中堤 高岡地区輪中堤 大里地区輪中堤(工事中)		
	市田川	河川状況 市田川浄化用水		
	猿谷ダム 管理区間	猿谷ダム 川原樋取水堰堤 池津川取水堰堤		
指定区 間	和歌山県	相賀流量観測所(国管理) 浅里地区(浸水被害地区) 日足地区(浸水被害地区)	本宮大社 熊野川沿川(世界遺産地区) 瀨峡 王子ヶ浜	
	三重県		七里御浜	
	奈良県	十津川村水害跡地	大峰山寺 玉置神社 谷瀬の吊橋 大台ヶ原	
	発電ダム	二津野ダム 風屋ダム 旭ダム・瀬戸ダム 九尾ダム 川迫ダム(以上十津川筋) 小森ダム 七色ダム 池原ダム 坂本ダム(以上北山筋) 十津川第二発電所 十津川第一発電所 長殿発電所 和田発電所 河合発電所(以上十津川筋) 小森発電所 七色発電所 <sup>21</sup> 池原発電所 <sup>22</sup> 白川発電所(以上北山筋)		

注) 青数字は河川管理者が推薦する視察施設・箇所を示す

流域概要図（直轄管理区間）

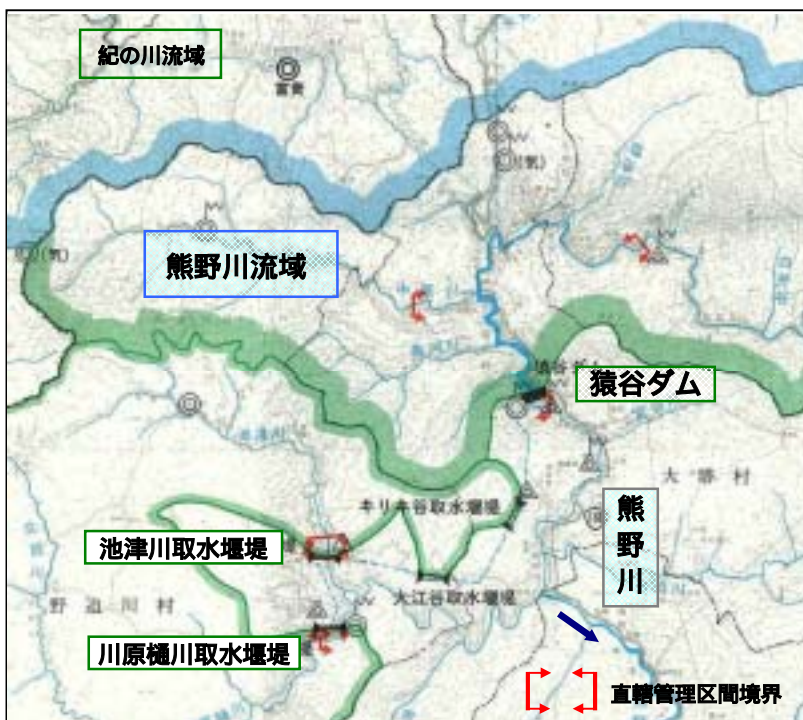
直轄管理区間  
(下流区間)

) 青数字は河川管理者が推薦する視察箇所・施設を示し、赤数字は文化財・その他を示す

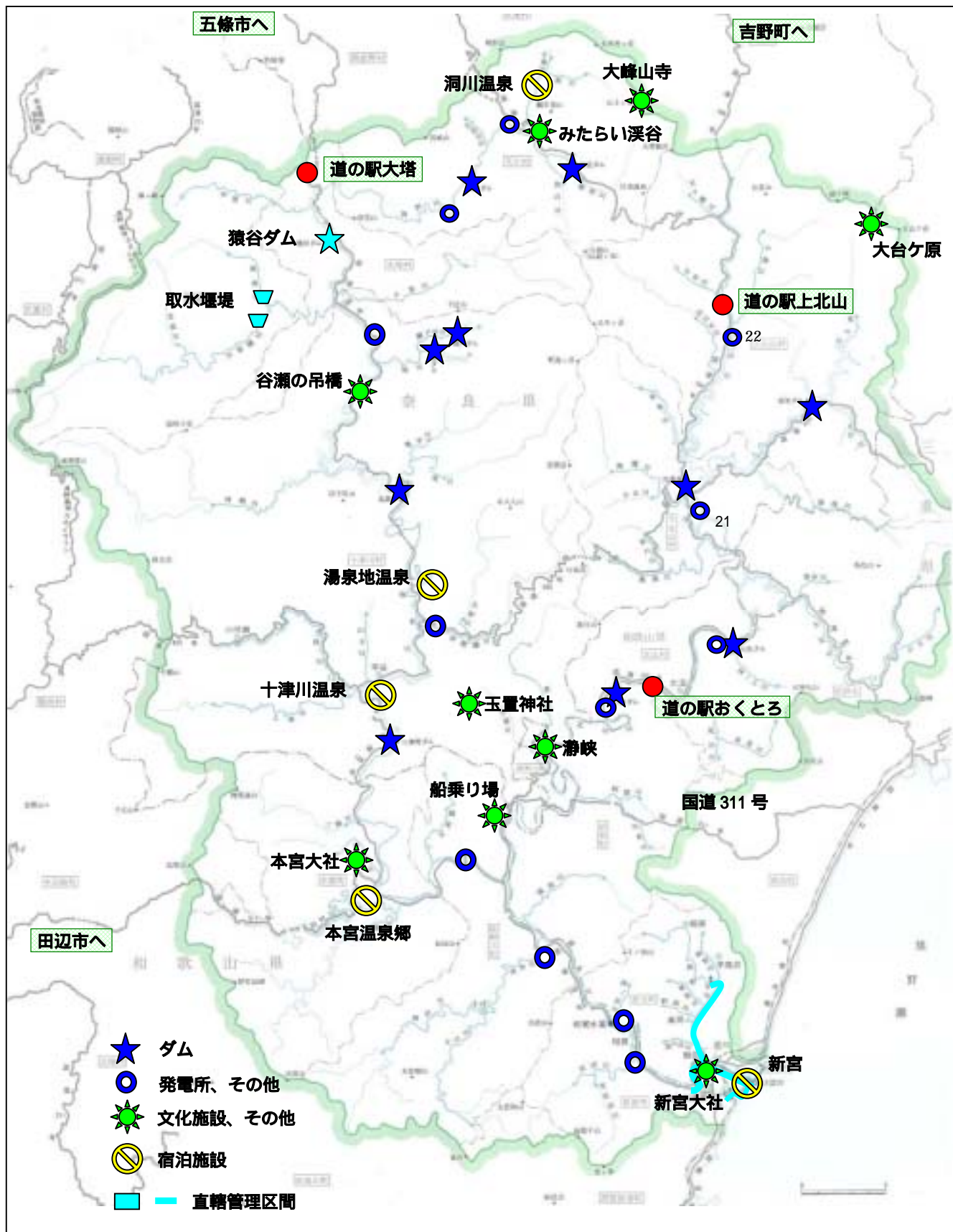


直轄管理区間  
(猿谷ダム管理区間)

) 青数字は河川管理者が推薦する視察箇所・施設を示す



### 流域概要図（指定区間）



) 青数字は河川管理者が推薦する見学箇所・施設を示す

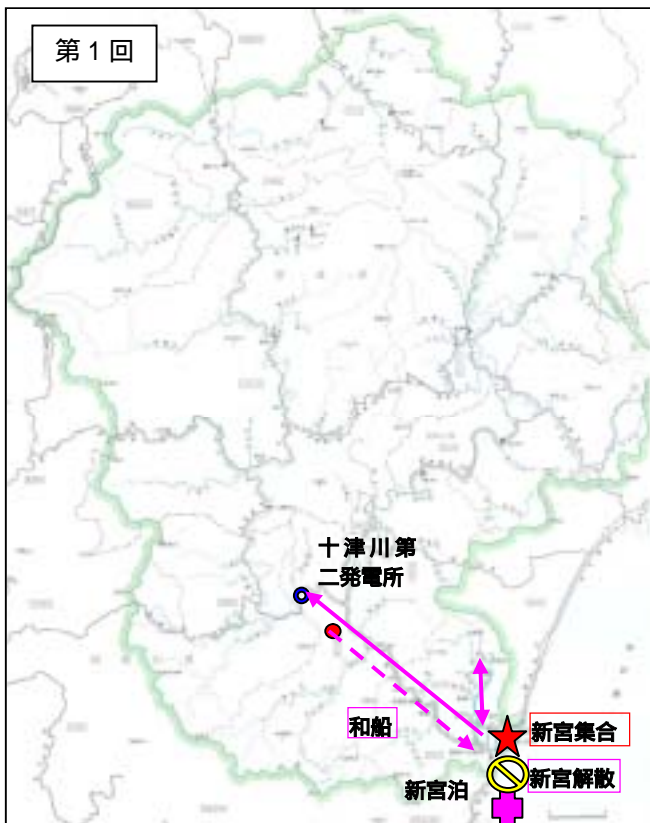
### 3. 熊野川視察会スケジュール(案)

#### 第1案 下流から上流へと視察を行う案

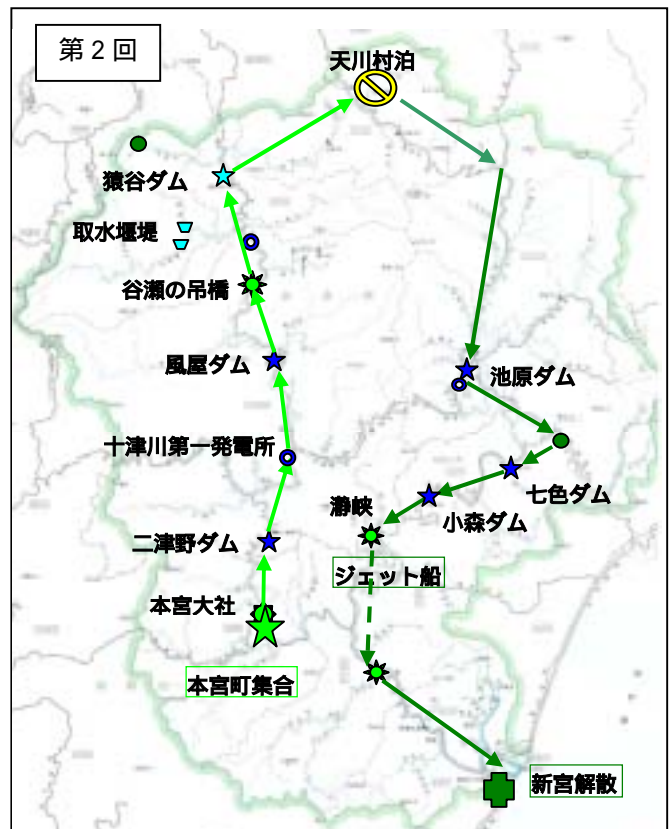
第1回を下流域の視察、第2回を上流域の視察とする案

回	行程	内容(案)
第1回	第1日目 13時集合	本川下流区間、市田川視察 JR新宮駅集合 → 熊野川本川、市田川(河川管理施設等) 市内の文化財等 → 新宮市内泊
	第2日目 17時解散	相野谷川、本川中・下流区間視察 相野谷川(河川管理施設) → 熊野川中・下流区間(和船による世界遺産区間) → JR新宮駅解散
第2回	第1日目 13時集合	本川中・上流区間視察 本宮町(熊野大社)集合(田辺駅、新宮駅出迎え) → 熊野川本川中・上流区間(猿谷ダム管理区間(ダム・発電所・流域)) → 天川村泊(吉野町泊)
	第2日目 17時解散	北山川筋視察 北山川筋(ダム・発電所) → 瀧峡視察(ジェット船移動) → JR新宮駅解散

ルート図



★ 集合場所    □ 解散場所



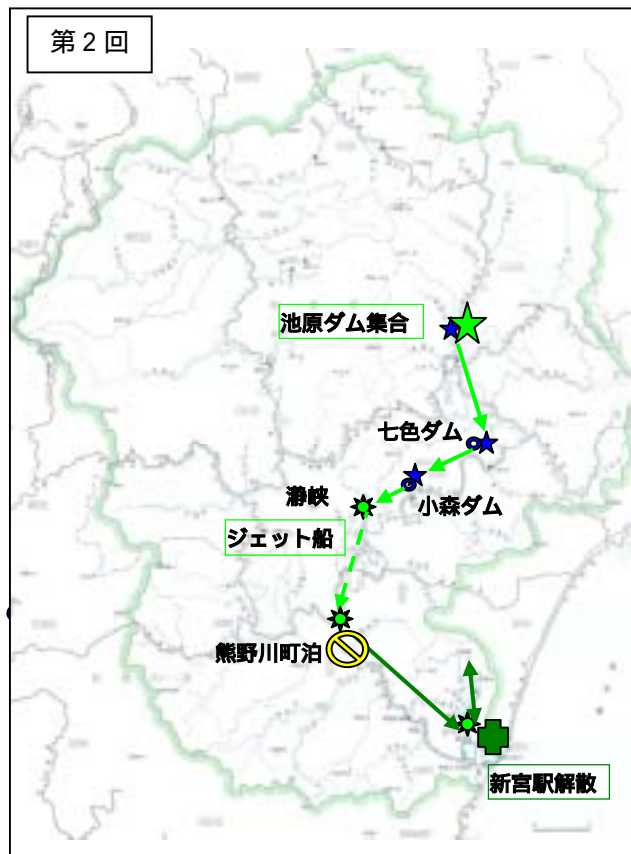
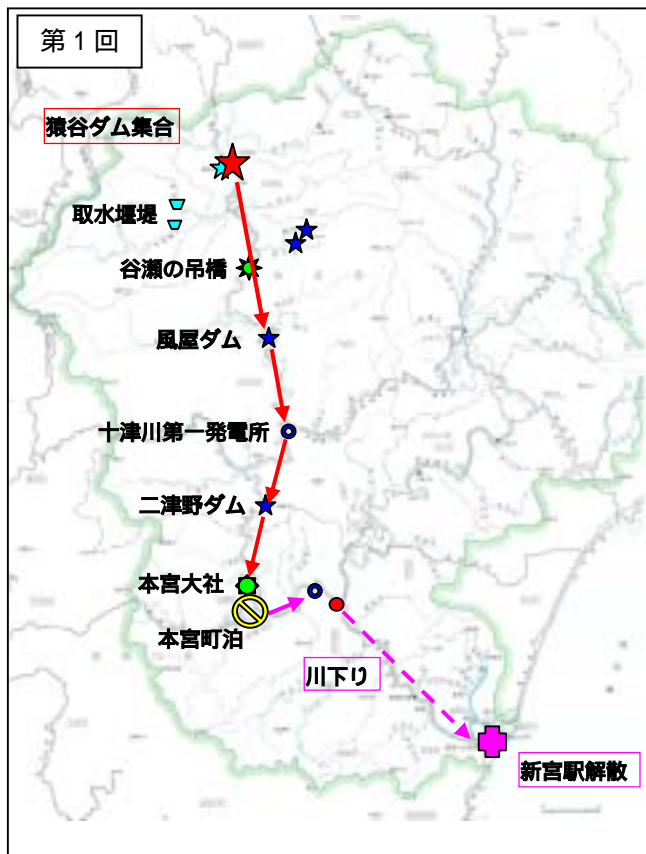
★ 集合場所    □ 解散場所

## 第2案 主として本川と支川に分けて視察を行う案（上流から下流へ）

第1回目を本川域の視察、第2回を支川域の視察とする案。上流で集合し新宮駅で解散します。

回	行程	内容(案)
第1回	第1日目 13時集合	本川中・上流区間視察 <div style="display: flex; align-items: center; gap: 10px;"> <div style="border: 1px solid black; border-radius: 10px; padding: 5px;">                     猿谷ダム管理支所集合                      (JR五條駅、JR新宮駅                      JR田辺駅出迎え)                 </div> <span>→</span> <div style="border: 1px solid black; border-radius: 10px; padding: 5px;">                     猿谷ダム管理区間                      熊野川上・中流区間                      (ダム・発電所・流域)                 </div> <span>→</span> <div style="border: 1px solid black; border-radius: 10px; padding: 5px;">                     本宮町内泊                 </div> </div>
	第2日目 17時解散	本川中・下流区間視察 <div style="display: flex; align-items: center; gap: 10px;"> <div style="border: 1px solid black; border-radius: 10px; padding: 5px;">                     熊野川中・下流区間                      (発電所・世界遺産区間(和船))                 </div> <span>→</span> <div style="border: 1px solid black; border-radius: 10px; padding: 5px;">                     熊野川本川直轄区間                      (河川管理施設)                      新宮市内の文化財等                 </div> <span>→</span> <div style="border: 1px solid black; border-radius: 10px; padding: 5px;">                     JR新宮駅                      解散                 </div> </div>
第2回	第1日目 13時集合	北山川筋視察 <div style="display: flex; align-items: center; gap: 10px;"> <div style="border: 1px solid black; border-radius: 10px; padding: 5px;">                     池原ダム集合                      (近鉄大和上市駅                      JR新宮駅出迎え)                 </div> <span>→</span> <div style="border: 1px solid black; border-radius: 10px; padding: 5px;">                     北山川筋(ダム・発電所)                      瀟峡景観(ジェット船移動)                 </div> <span>→</span> <div style="border: 1px solid black; border-radius: 10px; padding: 5px;">                     熊野川町内泊                 </div> </div>
	第2日目 17時解散	市田川、相野谷川等視察 <div style="display: flex; align-items: center; gap: 10px;"> <div style="border: 1px solid black; border-radius: 10px; padding: 5px;">                     熊野川直轄区間(砂州等)                      市田川(河川管理施設)                 </div> <span>→</span> <div style="border: 1px solid black; border-radius: 10px; padding: 5px;">                     相野谷川                      (河川管理施設)                 </div> <span>→</span> <div style="border: 1px solid black; border-radius: 10px; padding: 5px;">                     JR新宮駅                      解散                 </div> </div>

ルート図



★ 集合場所    ✚ 解散場所

★ 集合場所    ✚ 解散場所

## 参考資料 流域内の移動時間の目安

### < 移動時間の目安 >

起点	終点	通過地点	移動手段	時間	備考
新宮市	猿谷ダム	本宮町	バス	2時間50分	国道168号
猿谷ダム	五條市		バス	40分	"
新宮市	池原ダム	熊野市	バス	1時間30分	国道42号、309号
新宮市	池原ダム	北山村	バス	2時間	国道168号、169号
熊野川町	瀨峡		ジェット船	往復2時間	熊野川、北山川
熊野川町	新宮市		和船	3時間	熊野川

### < 道路交通網図 >

