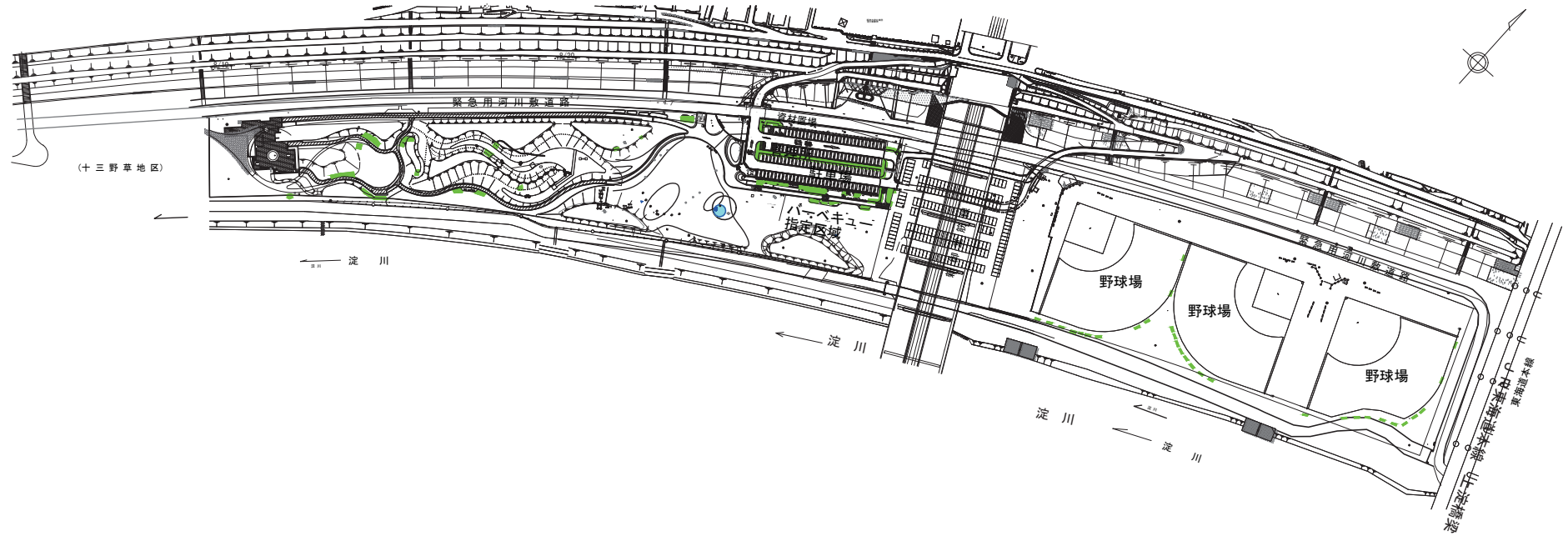


# 樹木・草花管理区域図



記号	種別
●	高木
■	中低木
■	草花

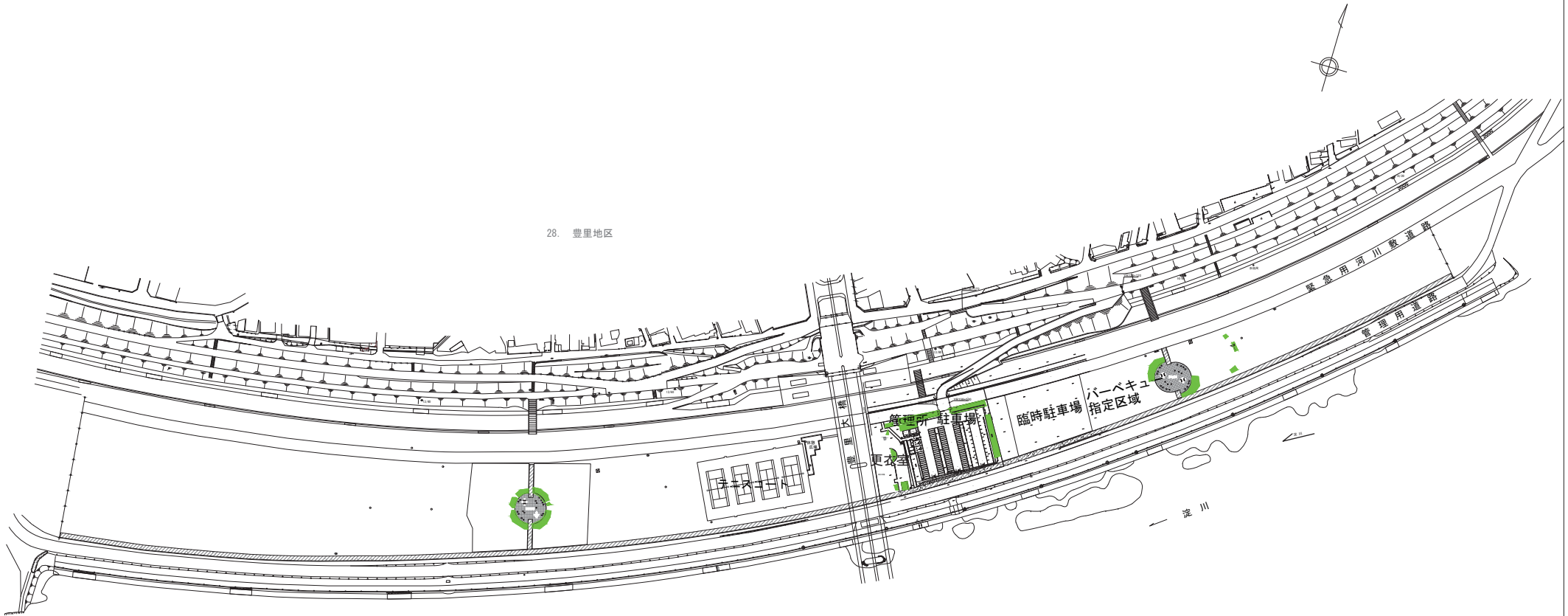


注) 中低木管理は、淀川河川公園全体で年間4,500㎡を見込んでいる。具体的な管理対象箇所は、各年度当初に調査職員と協議のうえ決定する。

## 15. 西中島地区

# 樹木・草花管理区域図

28. 豊里地区



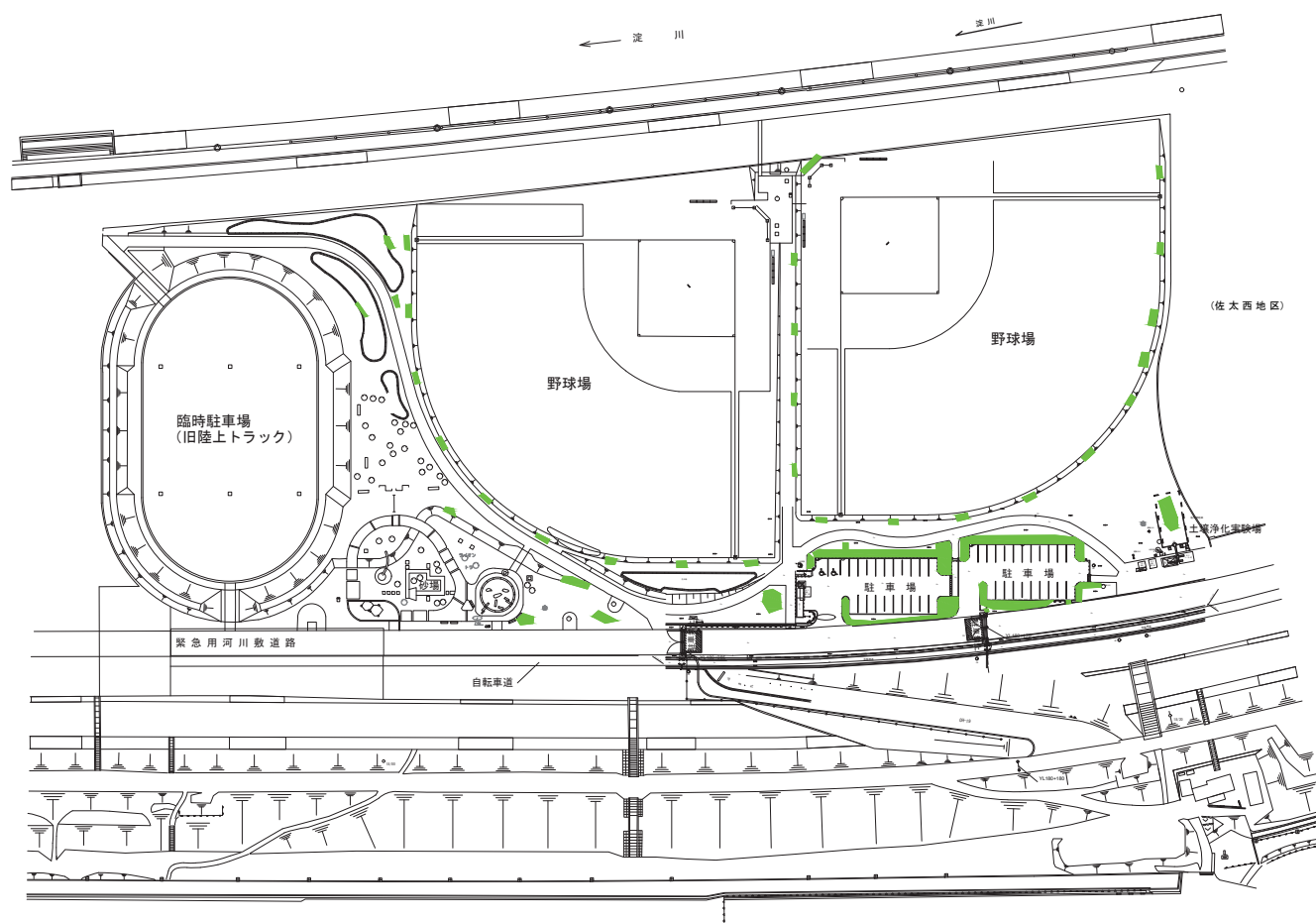
記号	種別
●	高木
■	中低木
■	草花



注) 中低木管理は、淀川河川公園全体で年間4,500㎡を見込んでいる。具体的な管理対象箇所は、各年度当初に調査職員と協議のうえ決定する。

## 16. 豊里地区

# 樹木・草花管理区域図



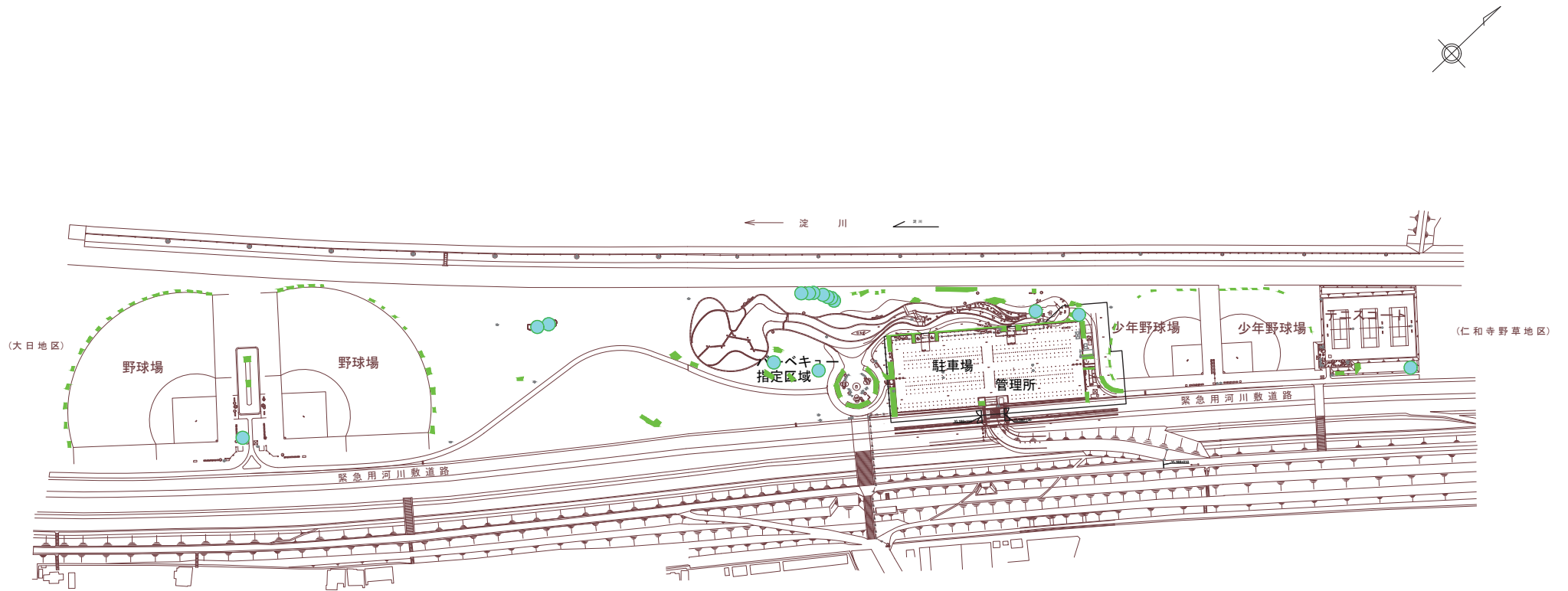
記号	種別
●	高木
■	中低木
■	草花



注) 中低木管理は、澁川河川公園全体で年間4,500㎡を見込んでいる。具体的な管理対象箇所は、各年度当初に調査職員と協議のうえ決定する。

## 17. 大日地区

# 樹木・草花管理区域図



記号	種別
●	高木
■	中低木
■	草花

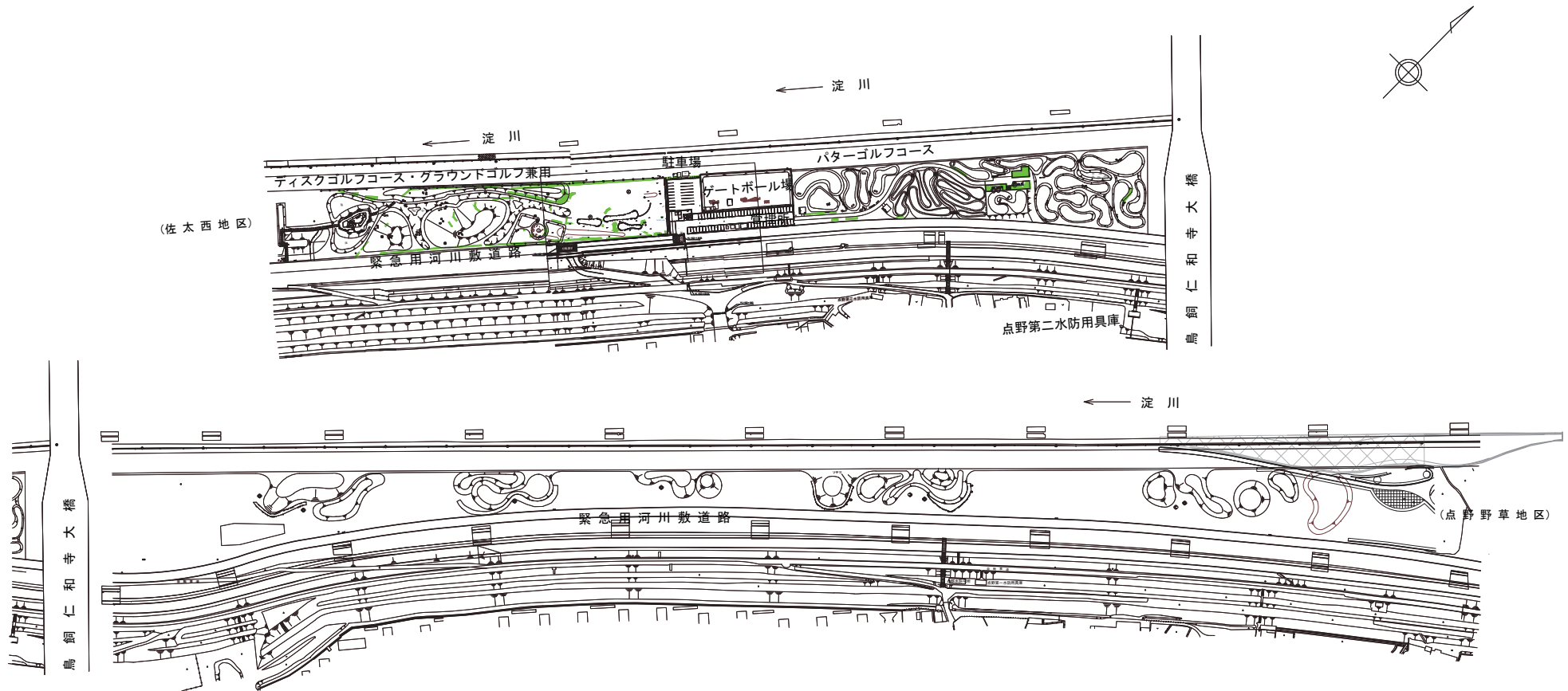


注) 中低木管理は、淀川河川公園全体で年間4,500㎡を見込んでいる。具体的な管理対象箇所は、各年度当初に調査職員と協議のうえ決定する。

## 18. 佐太西地区



# 樹木・草花管理区域図



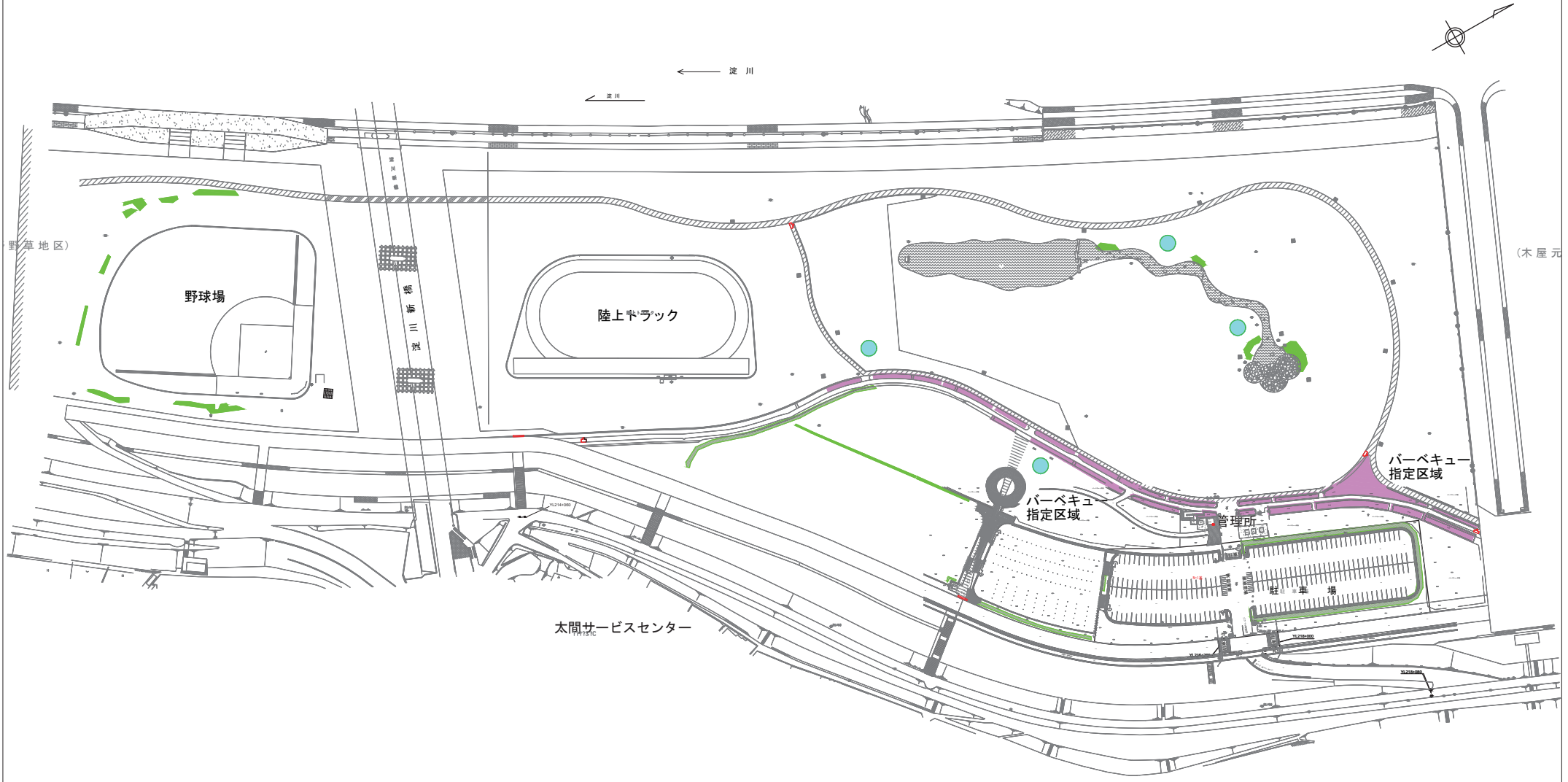
記号	種別
●	高木
■	中低木
■	草花



注) 中低木管理は、淀川河川公園全体で年間4,500㎡を見込んでいる。具体的な管理対象箇所は、各年度当初に調査職員と協議のうえ決定する。

## 19. 仁和寺野草地区

# 樹木・草花管理区域図

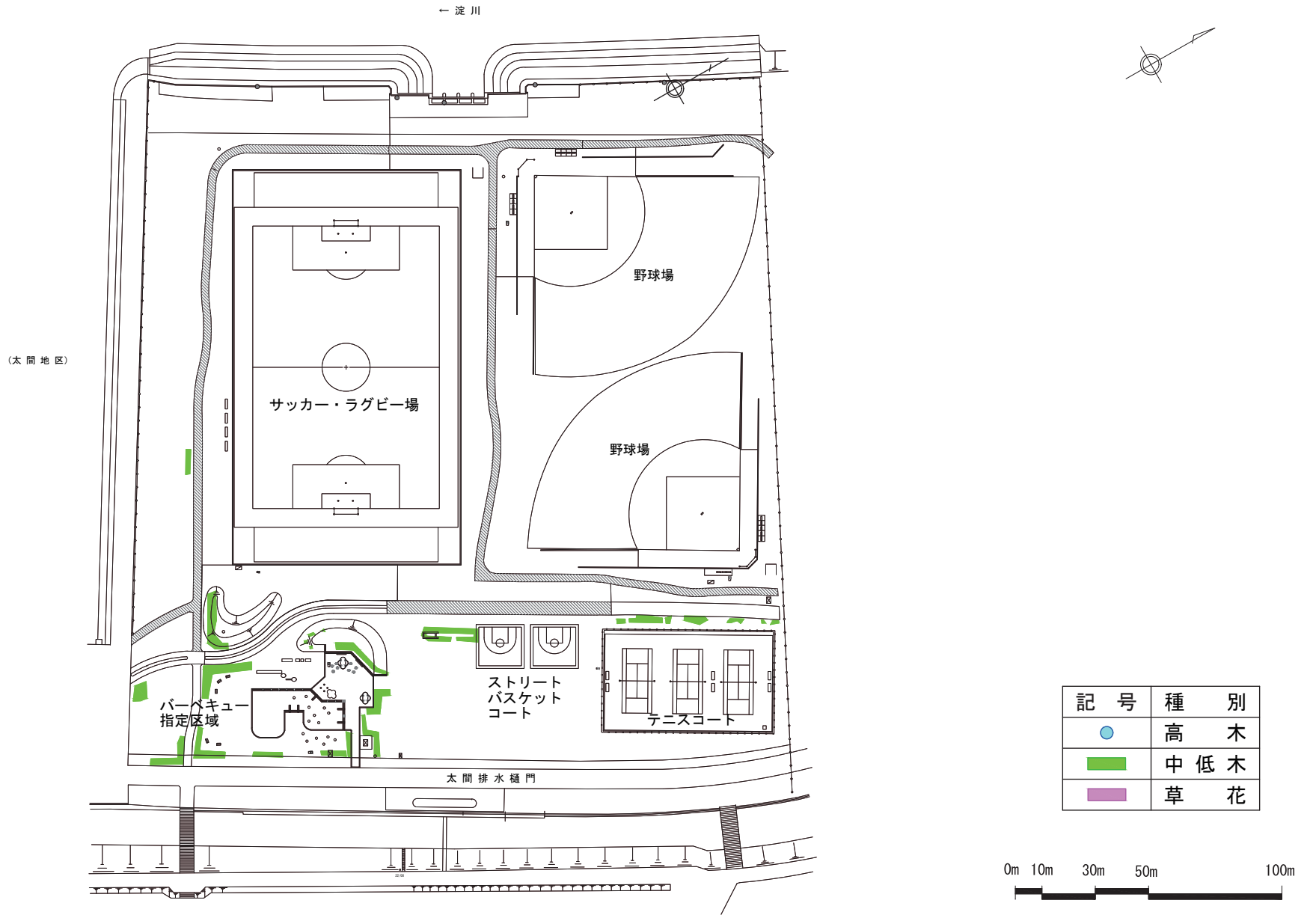


記号	種別
●	高木
■	中低木
■	草花

注) 中低木管理は、淀川河川公園全体で年間4,500㎡を見込んでいる。具体的な管理対象箇所は、各年度当初に調査職員と協議のうえ決定する。

## 21. 太間地区

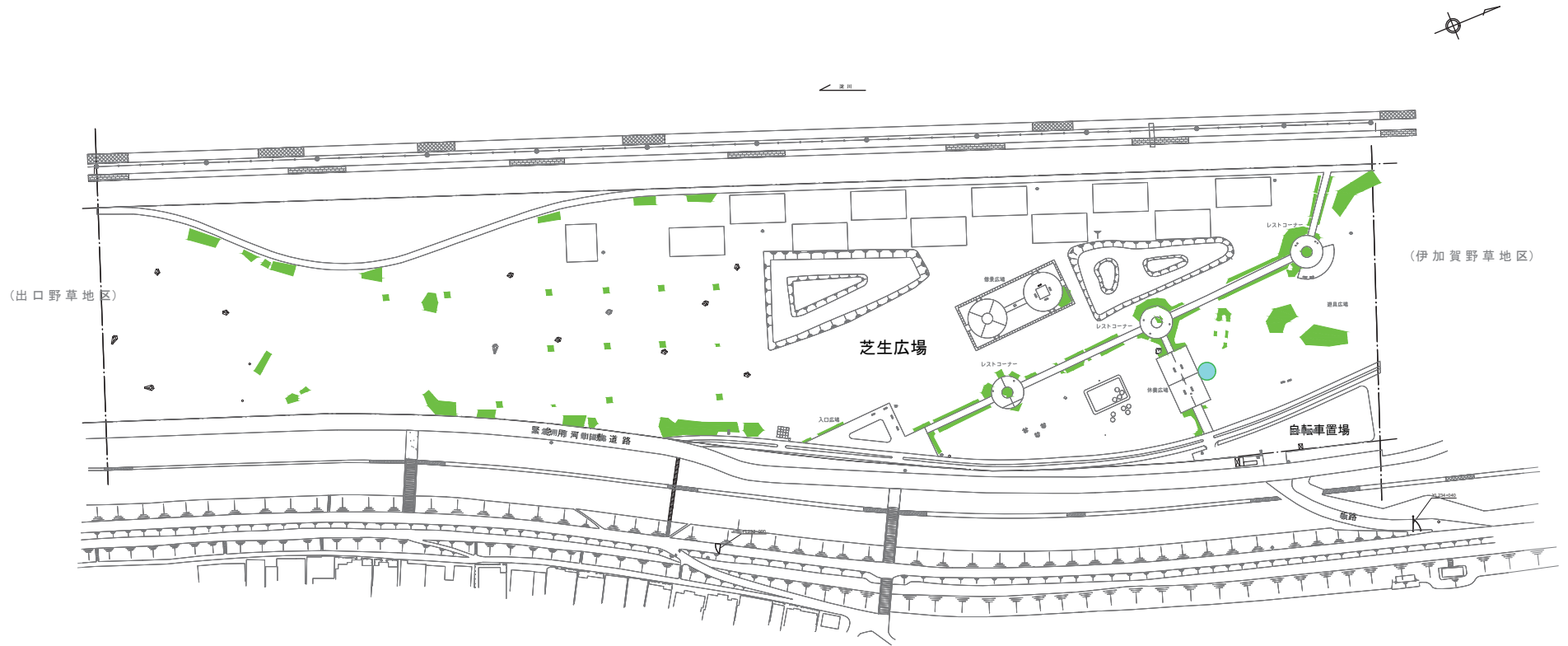
# 樹木・草花管理区域図



注) 中低木管理は、淀川河川公園全体で年間4,500㎡を見込んでいる。具体的な管理対象箇所は、各年度当初に調査職員と協議のうえ決定する。

## 22. 木屋元地区

# 樹木・草花管理区域図



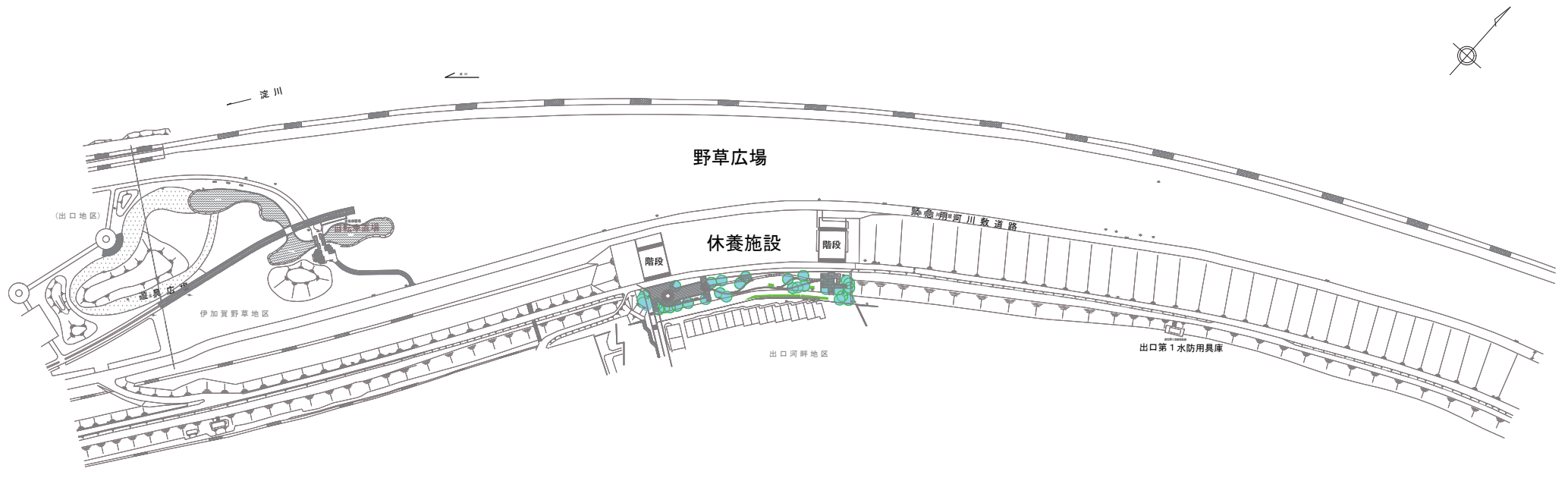
記号	種別
●	高木
■	中低木
■	草花

0m 10m 30m 50m 100m

注) 中低木管理は、淀川河川公園全体で年間4,500m<sup>2</sup>を見込んでいる。具体的な管理対象箇所は、各年度当初に調査職員と協議のうえ決定する。

## 24. 出口地区

# 樹木・草花管理区域図



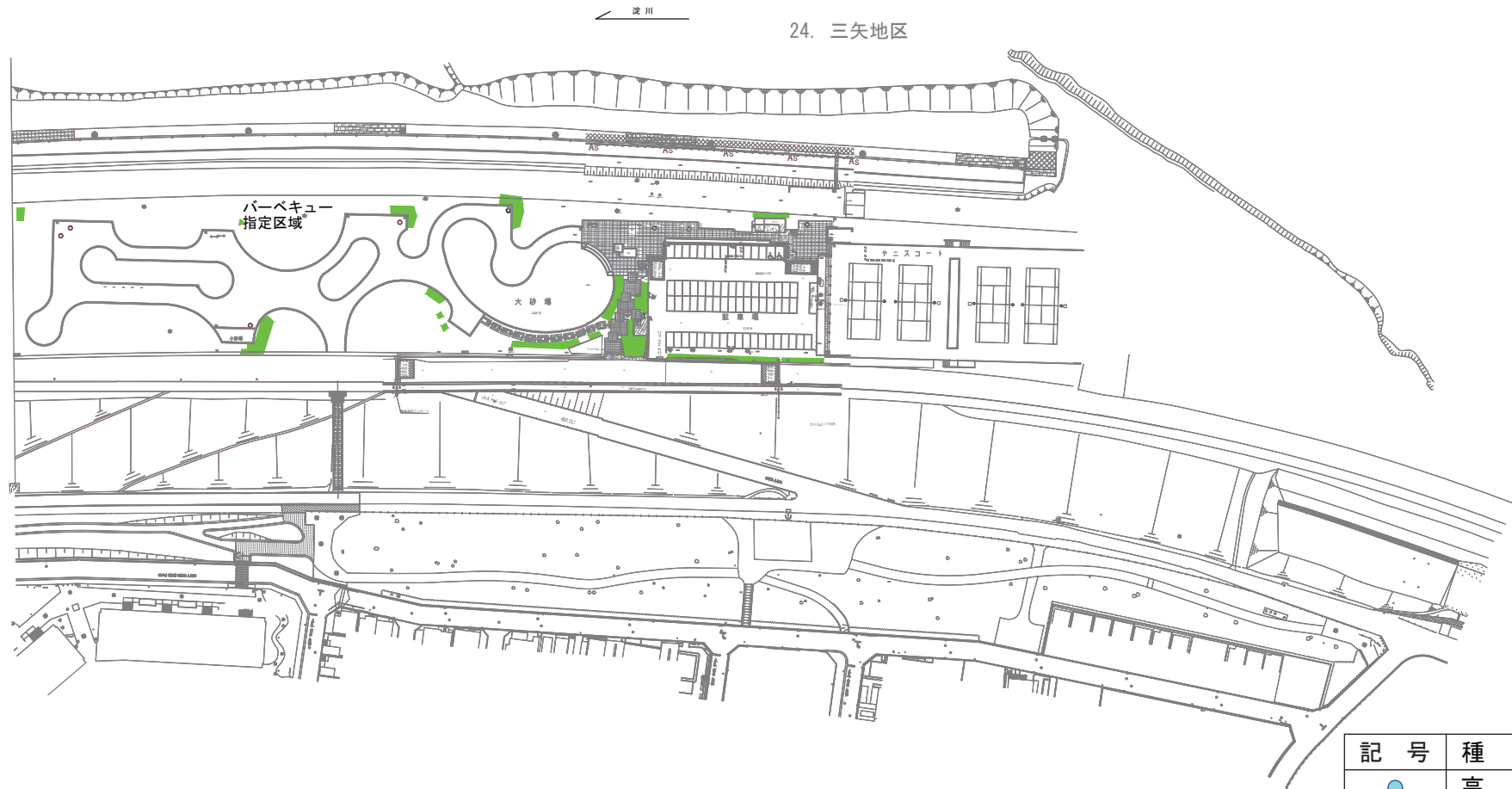
記号	種別
●	高木
■	中低木
■	草花



注) 中低木管理は、澁川河川公園全体で年間4,500㎡を見込んでいます。具体的な管理対象箇所は、各年度当初に調査職員と協議のうえ決定する。

- 25. 出口河畔地区
- 26. 伊加賀野草地区

# 樹木・草花管理区域図



記号	種別
●	高木
■	中低木
■	草花

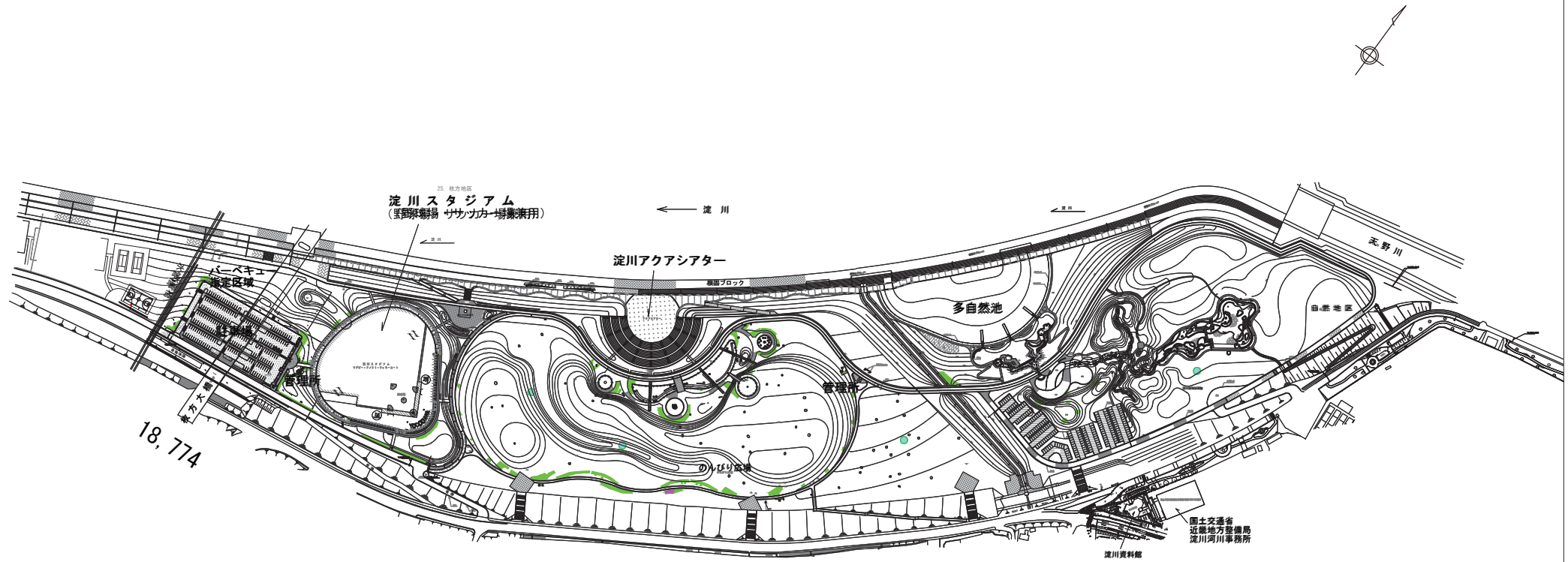


注) 中低木管理は、淀川河川公園全体で年間4,500㎡を見込んでいる。具体的な管理対象箇所は、各年度当初に調査職員と協議のうえ決定する。

## 27. 三矢地区



# 樹木・草花管理区域図



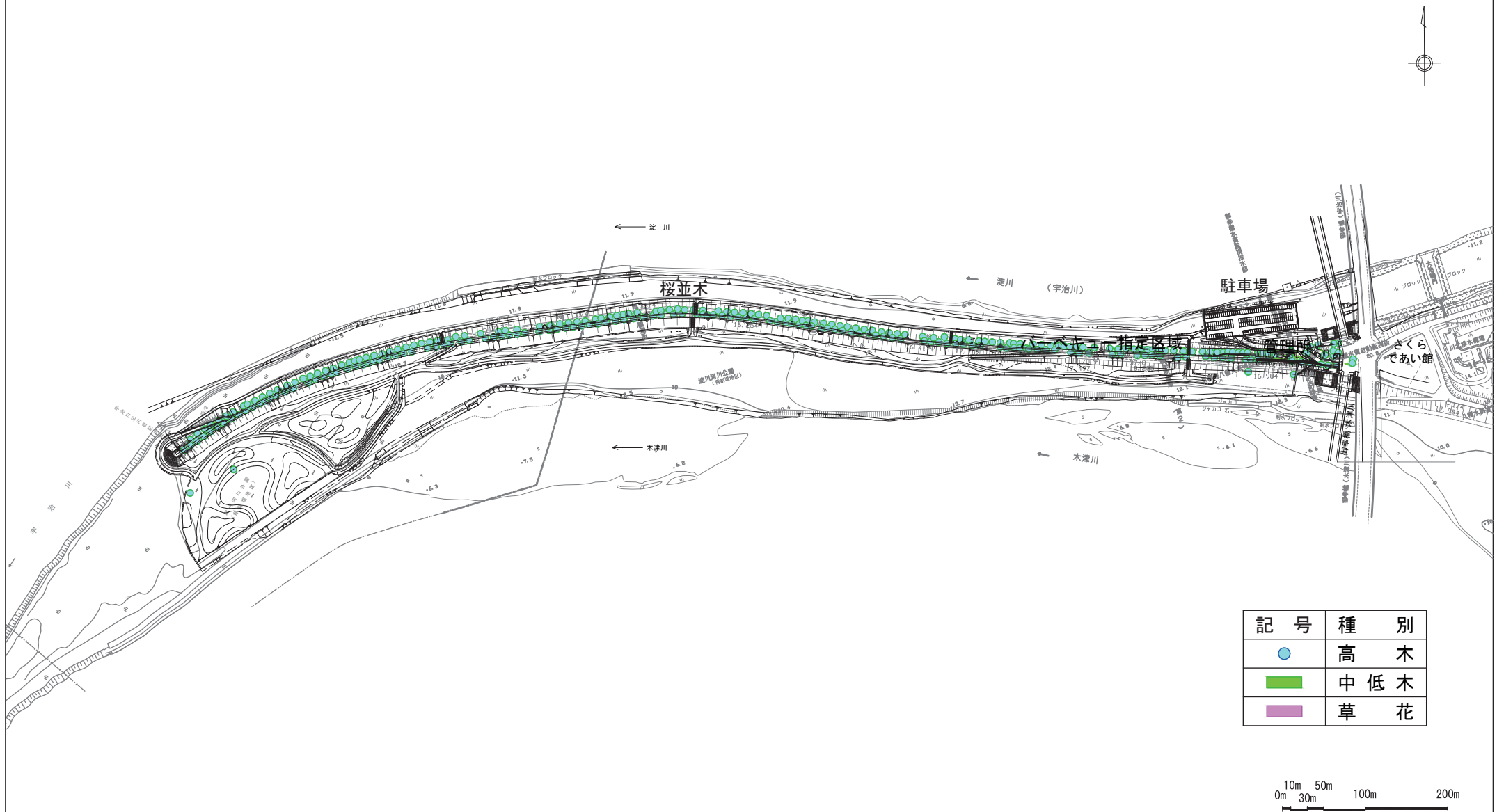
記号	種別
●	高木
■	中低木
■	草花



注) 中低木管理は、淀川河川公園全体で年間4,500㎡を見込んでいる。具体的な管理対象箇所は、各年度当初に調査職員と協議のうえ決定する。

28. 枚方地区

# 樹木・草花管理区域図



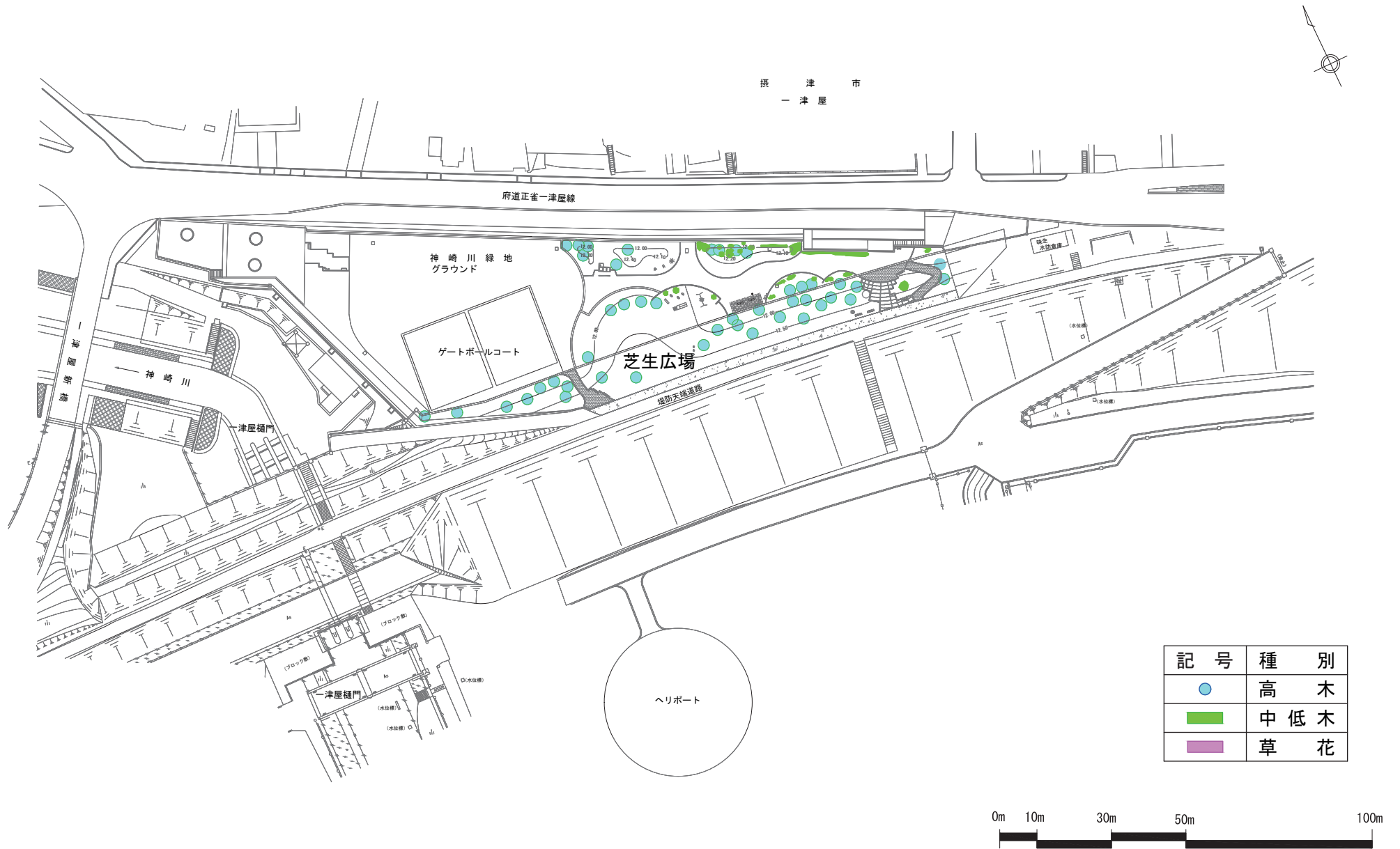
記号	種別
●	高木
■	中低木
■	草花

0m 30m 50m 100m 200m

注) 中低木管理は、淀川河川公園全体で年間4,500㎡を見込んでいる。具体的な管理対象箇所は、各年度当初に調査職員と協議のうえ決定する。

## 29. 背割堤地区

# 樹木・草花管理区域図

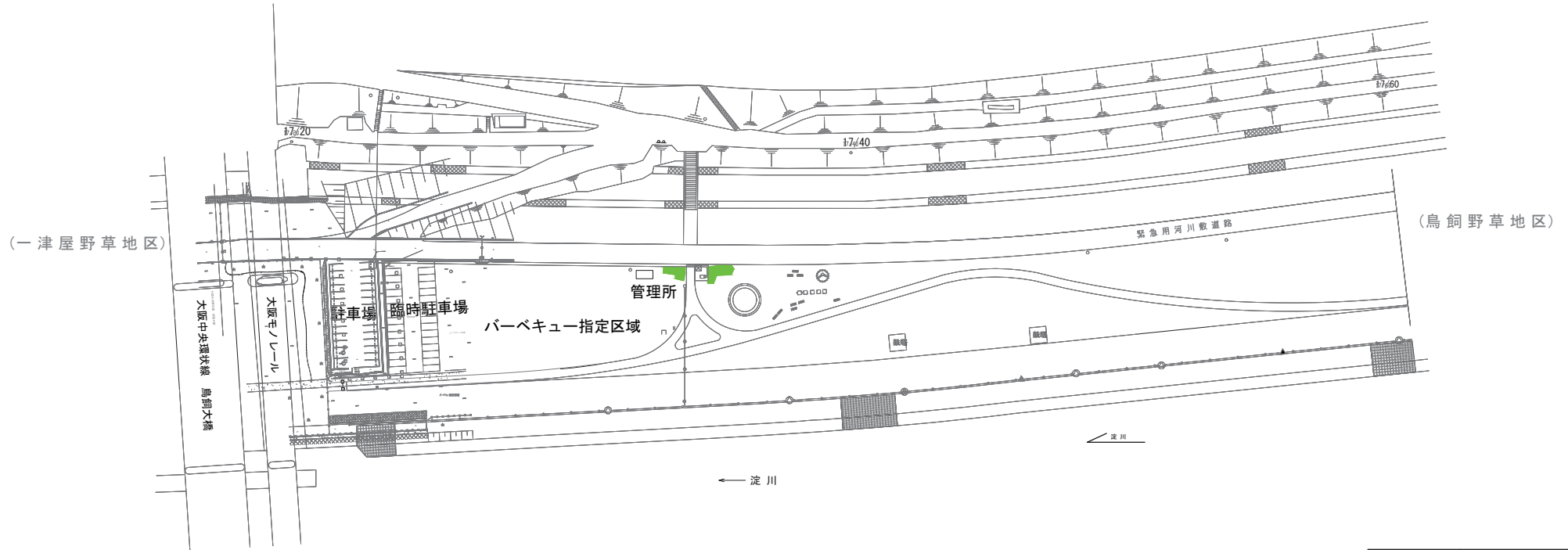


注) 中低木管理は、淀川河川公園全体で年間4,500㎡を見込んでいる。具体的な管理対象箇所は、各年度当初に調査職員と協議のうえ決定する。


## 31. 一津屋河畔地区

# 樹木・草花管理区域図

## 31. 鳥飼西地区



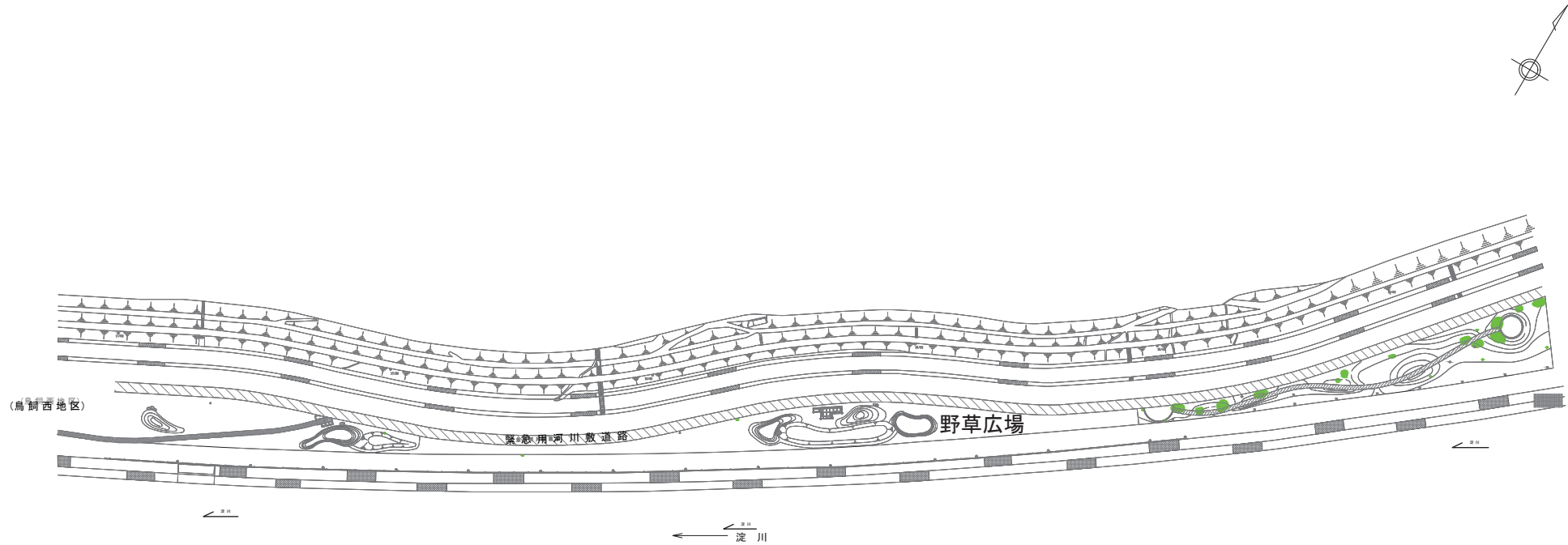
記号	種別
●	高木
■	中低木
■	草花



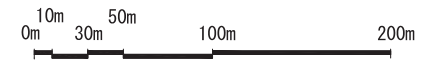
注) 中低木管理は、淀川河川公園全体で年間4,500㎡を見込んでいます。具体的な管理対象箇所は、各年度-別添303-当初に調査職員と協議のうえ決定する。

## 32. 鳥飼西地区

# 樹木・草花管理区域図



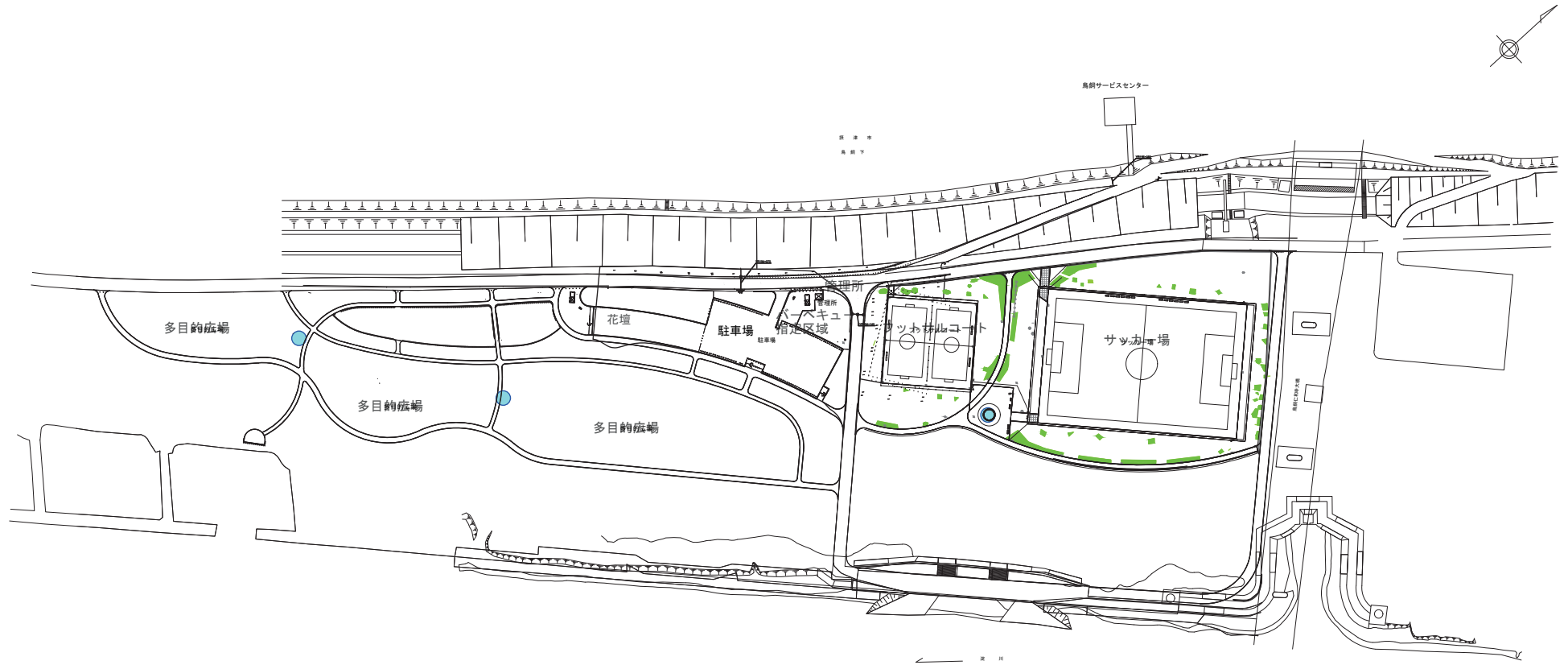
記号	種別
●	高木
■	中低木
■	草花



注) 中低木管理は、淀川河川公園全体で年間4,500㎡を見込んでいる。具体的な管理対象箇所は、各年度当初に調査職員と協議のうえ決定する。

## 33. 鳥飼野草地区

# 樹木・草花管理区域図



記号	種別
●	高木
■	中低木
■	草花



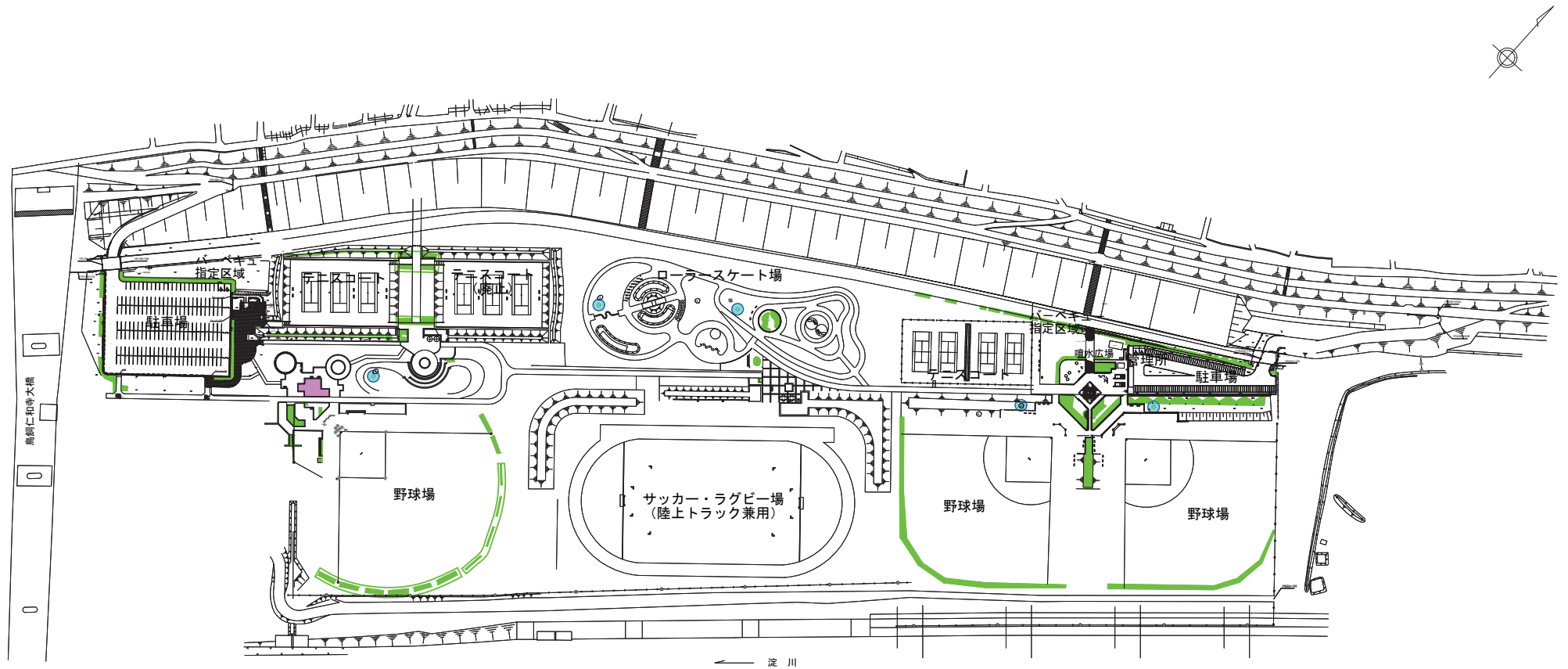
-別添305-

注) 中低木管理は、淀川河川公園全体で年間4,500㎡を見込んでいる。具体的な管理対象箇所は、各年度当初に調査職員と協議のうえ決定する。

## 34. 鳥飼下地区



# 樹木・草花管理区域図



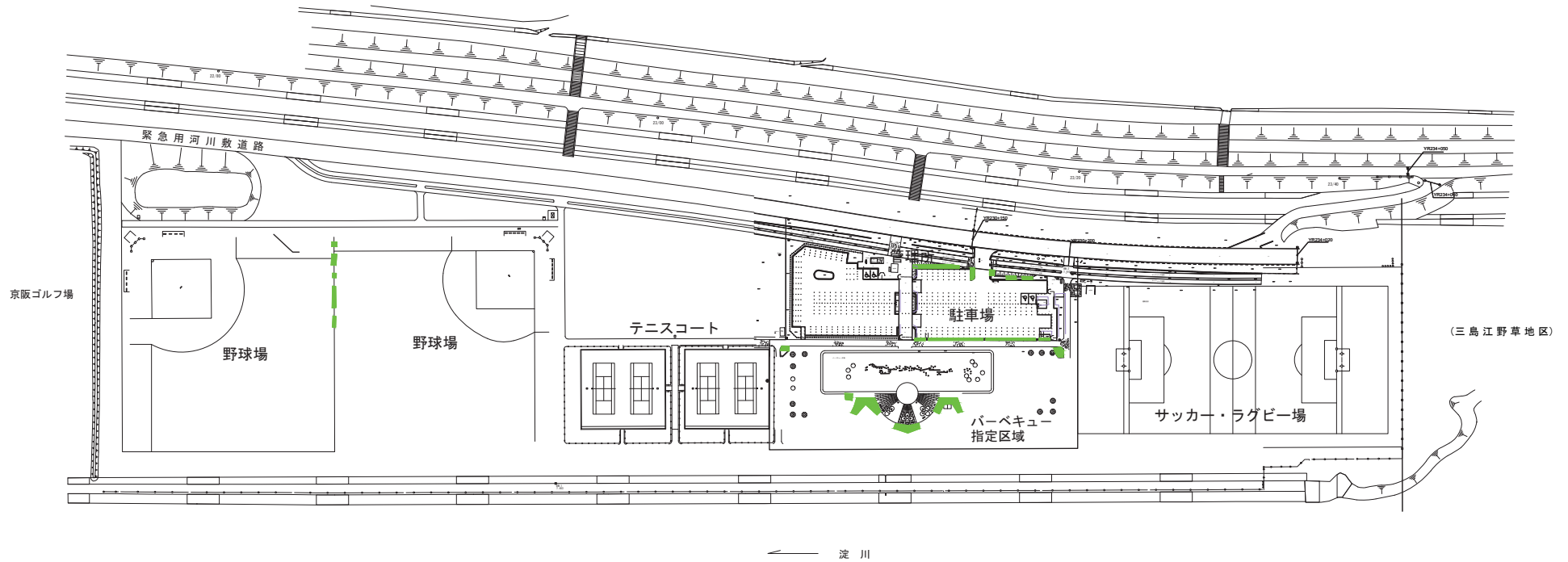
記号	種別
●	高木
■	中低木
■	草花

0m 10m 30m 50m 100m

注) 中低木管理は、淀川河川公園全体で年間4,500㎡を見込んでいる。具体的な管理対象箇所は、各年度当初に調査職員と協議のうえ決定する。

## 35. 鳥飼上地区

# 樹木・草花管理区域図



記号	種別
●	高木
■	中低木
■	草花

0m 10m 30m 50m 100m

注) 中低木管理は、淀川河川公園全体で年間4,500㎡を見込んでいる。具体的な管理対象箇所は、各年度当初に調査職員と協議のうえ決定する。

## 36. 三島江地区