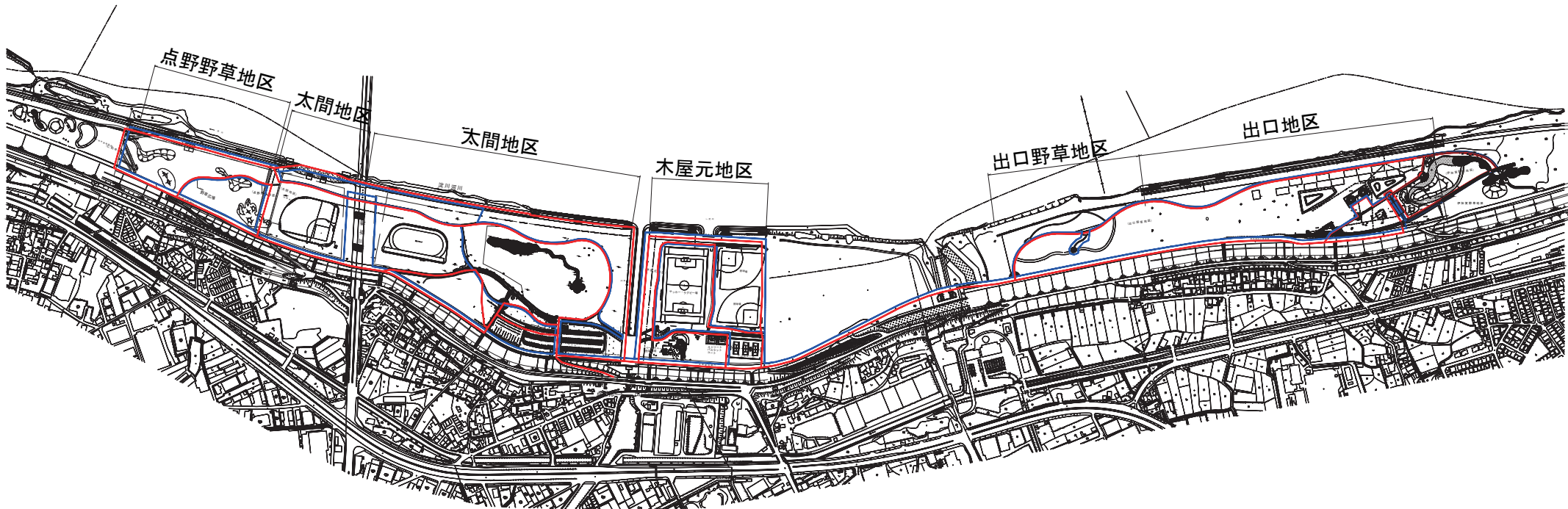


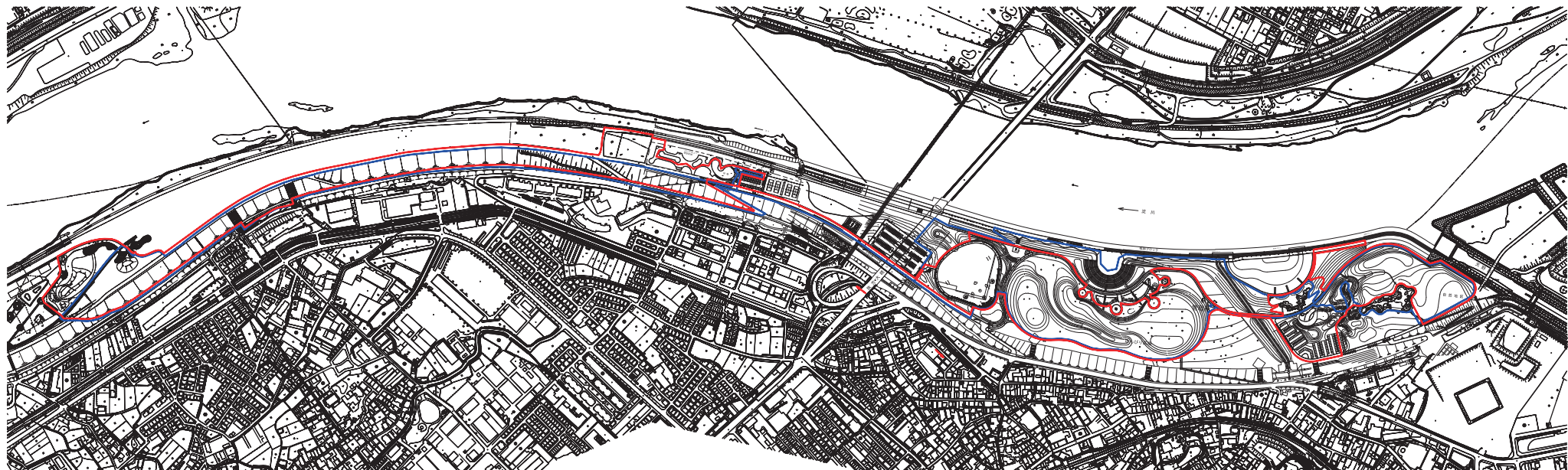
巡視ルート図



凡例	
管理所	☒
巡視ルート(AM)	—
巡視ルート(PM)	—

7. 太間管理地区 (20. 点野野草地区・21. 太間地区・22. 木屋元地区・23. 出口野草地区・24. 出口地区)

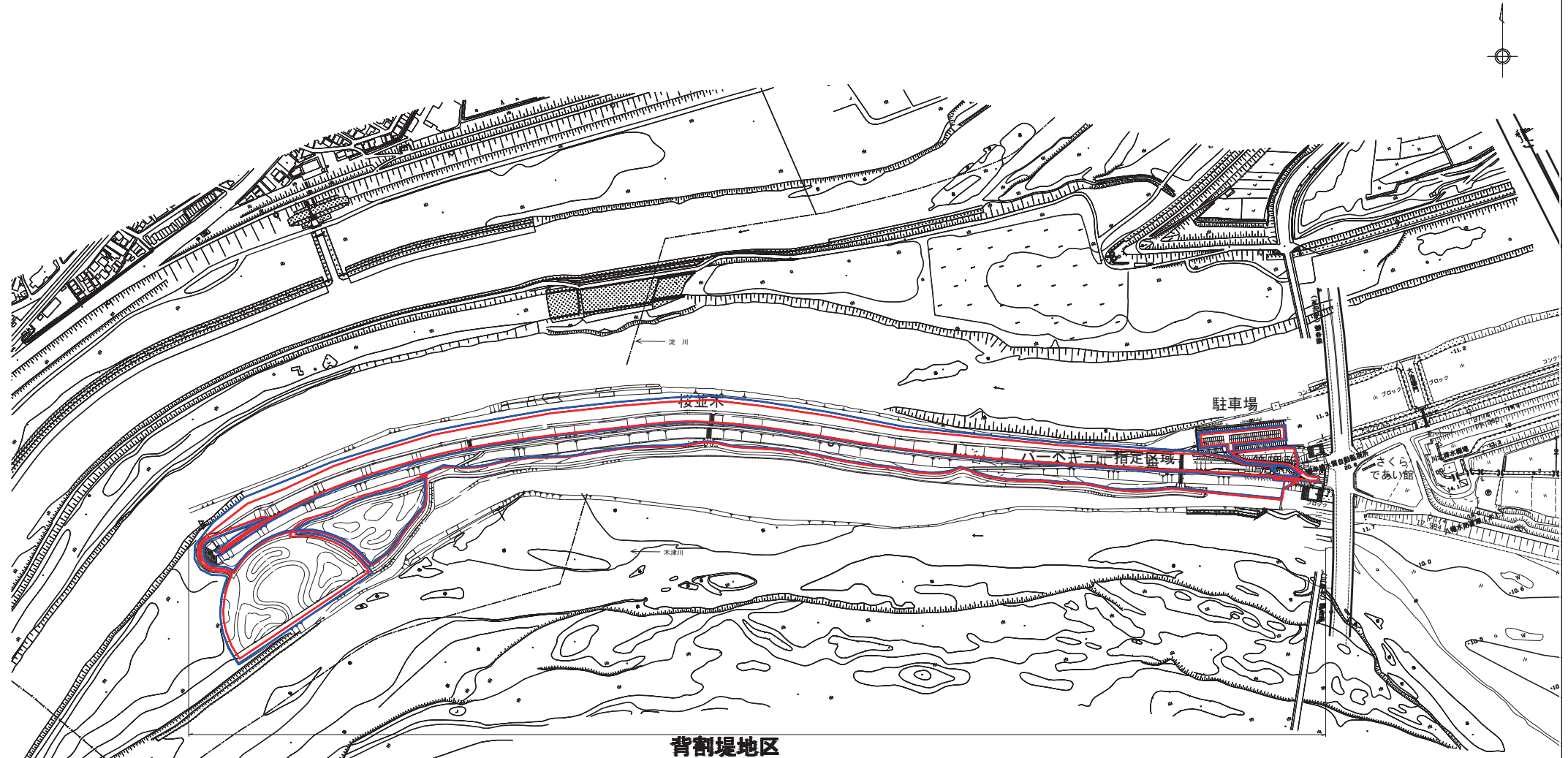
巡視ルート図



凡例	
管理所	
巡視ルート(AM)	
巡視ルート(PM)	

8. 枚方管理地区 (25. 出口河畔地区・26. 伊加賀野草地区・27. 三矢地区・28. 枚方地区)

巡視ルート図

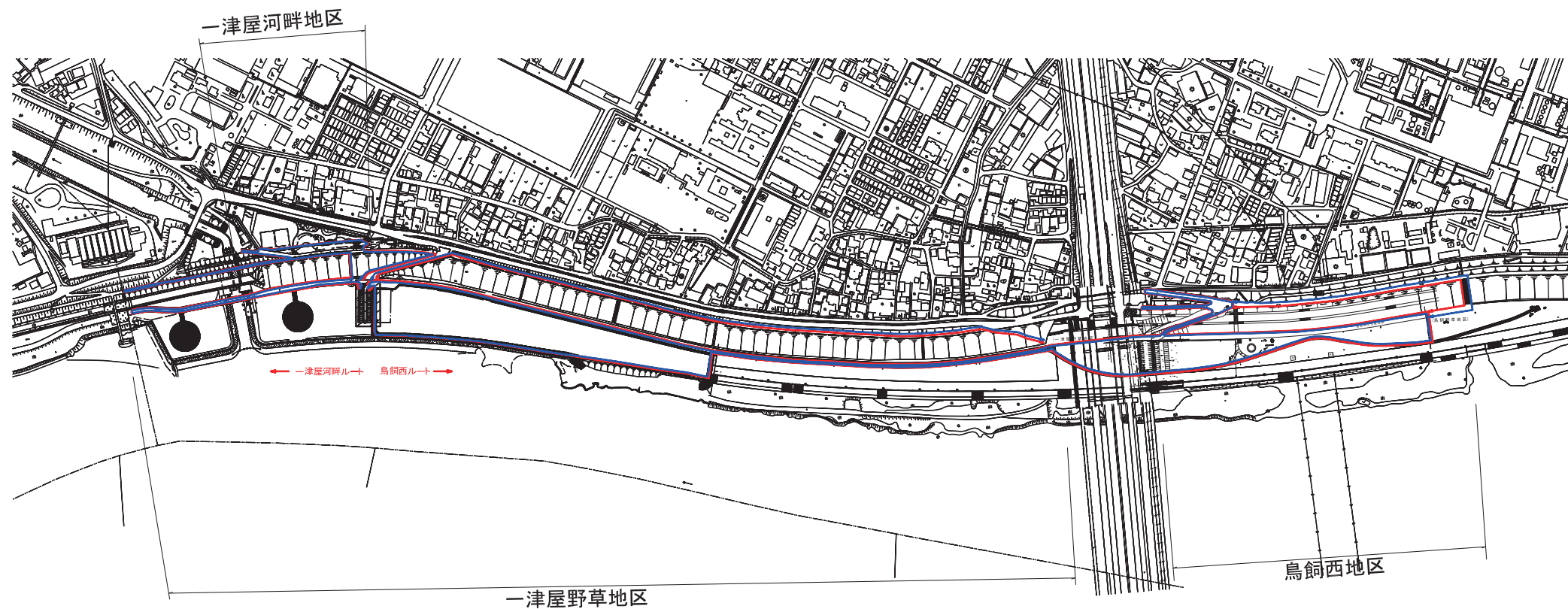


背割堤地区

凡例	
管理所	☒
巡視ルート (AM)	—
巡視ルート (PM)	—

9. 背割堤地区 (29. 背割堤地区)

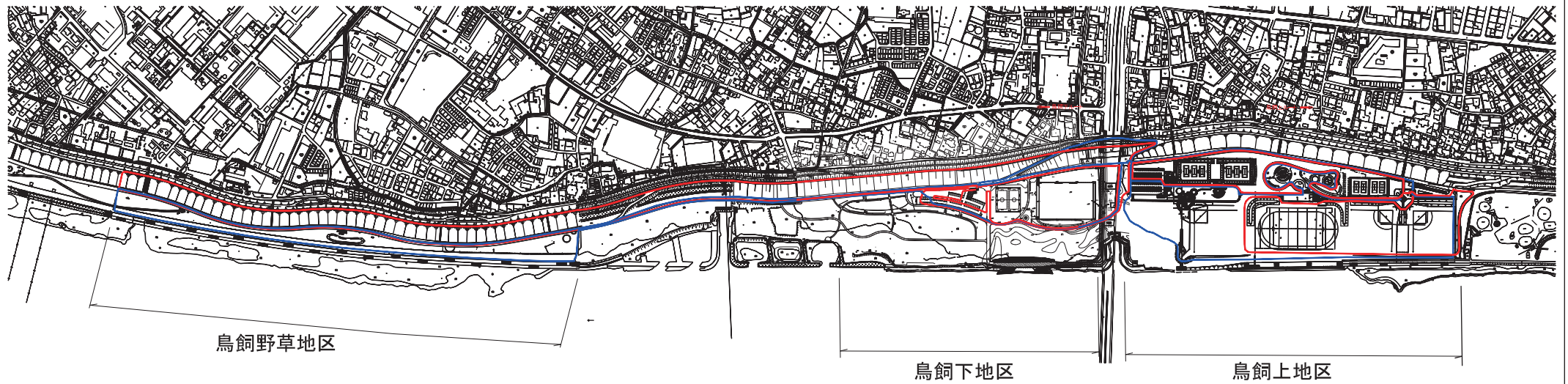
巡視ルート図



凡例	
管理所	☒
巡視ルート(AM)	—
巡視ルート(PM)	—

10. 一津屋野草管理地区 (30. 一津屋野草地区・31. 一津屋河畔地区・32. 烏飼西地区)

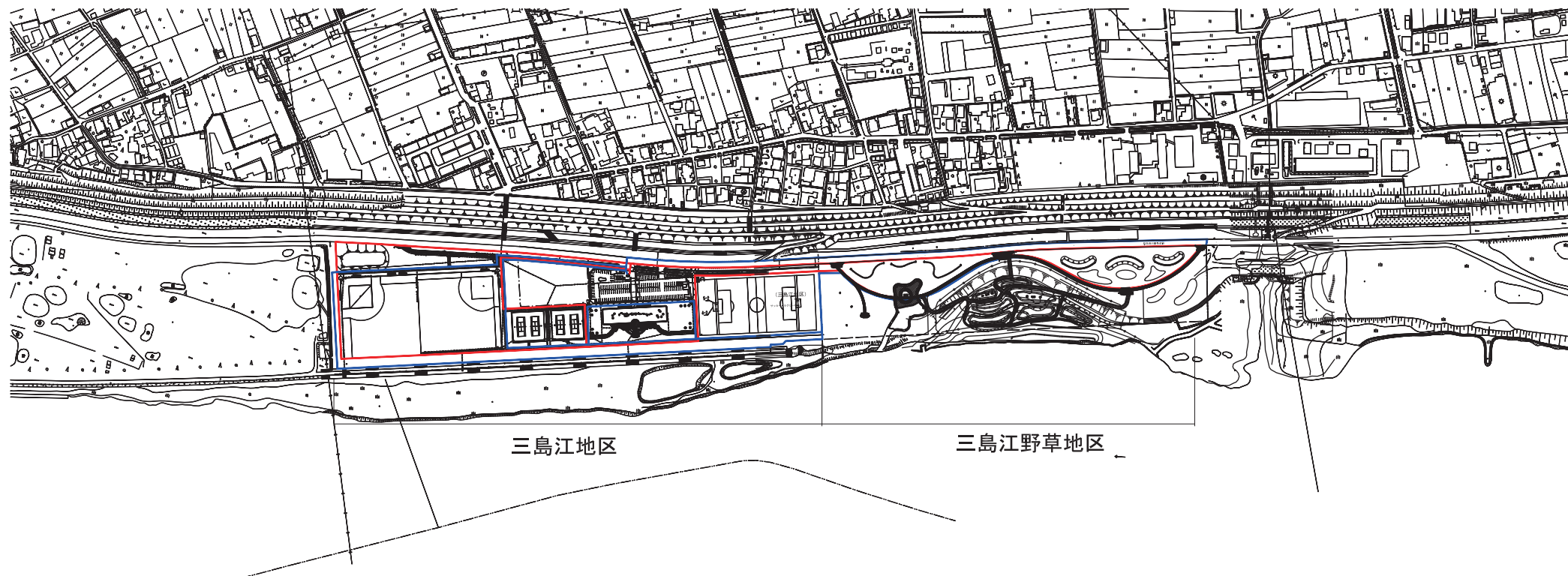
巡視ルート図



凡例	
管理所	
巡視ルート(AM)	
巡視ルート(PM)	

11. 鳥飼上管理地区 (33. 鳥飼野草地区・34. 鳥飼下地区・35. 鳥飼上地区)

巡視ルート図



三島江地区

三島江野草地区

凡例	
管理所	☒
巡視ルート(AM)	—
巡視ルート(PM)	—

12. 三島江管理地区 (36. 三島江地区・37. 三島江野草地区)