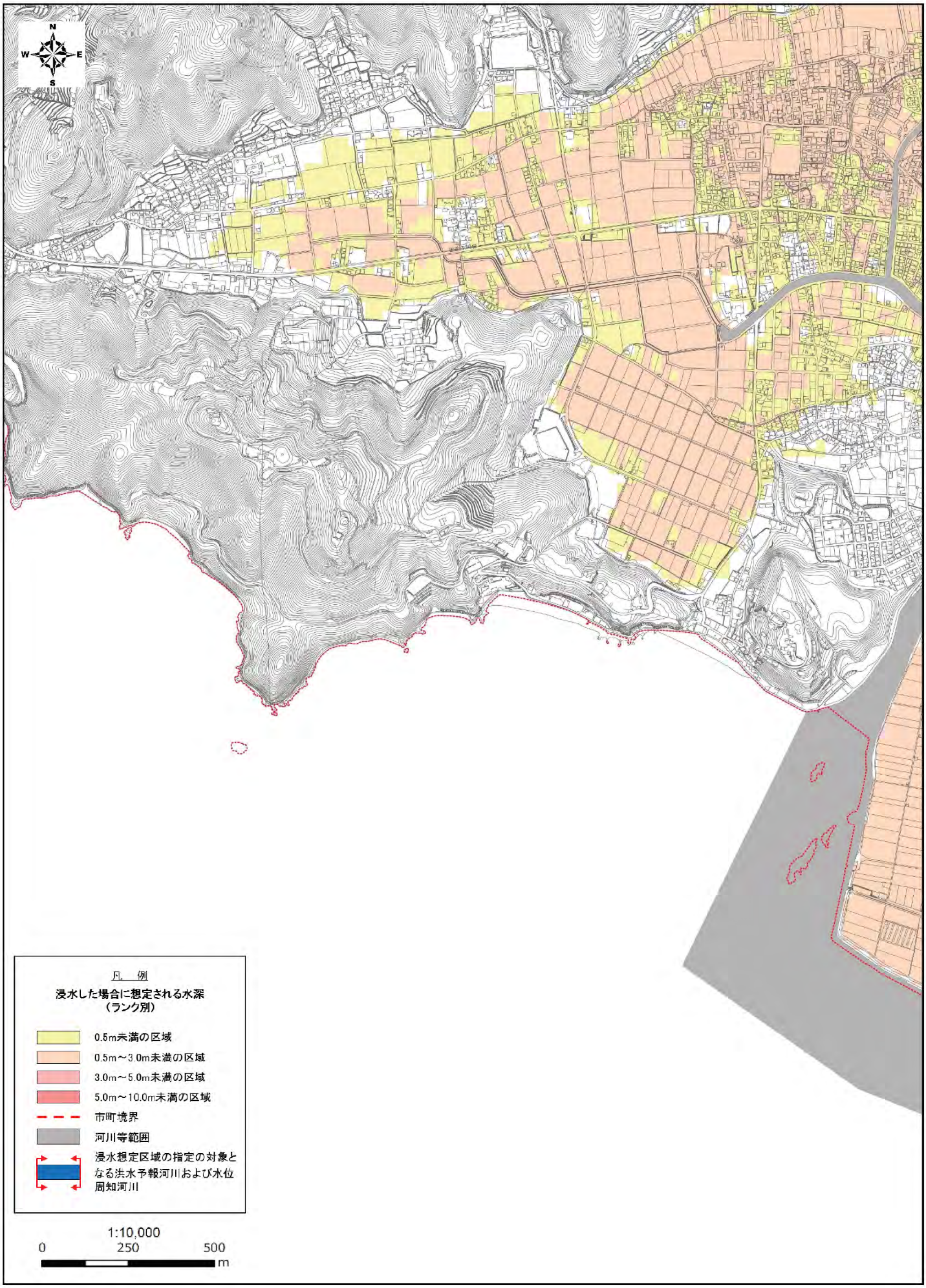

揖保川水系揖保川・中川・元川・引原川洪水浸水想定区域図　（計画規模）

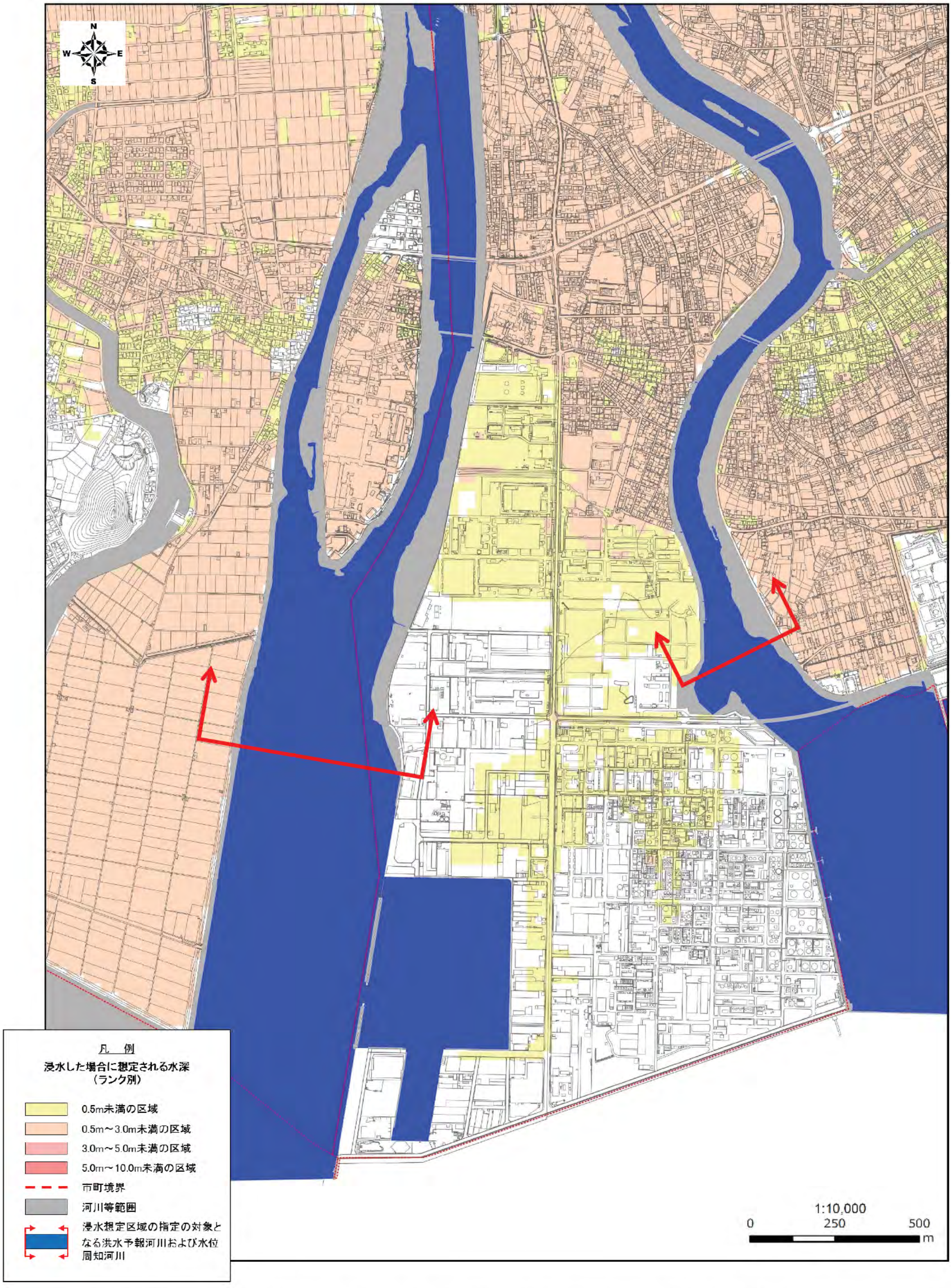

揖保川水系揖保川・中川・元川・引原川洪水浸水想定区域図　（計画規模）

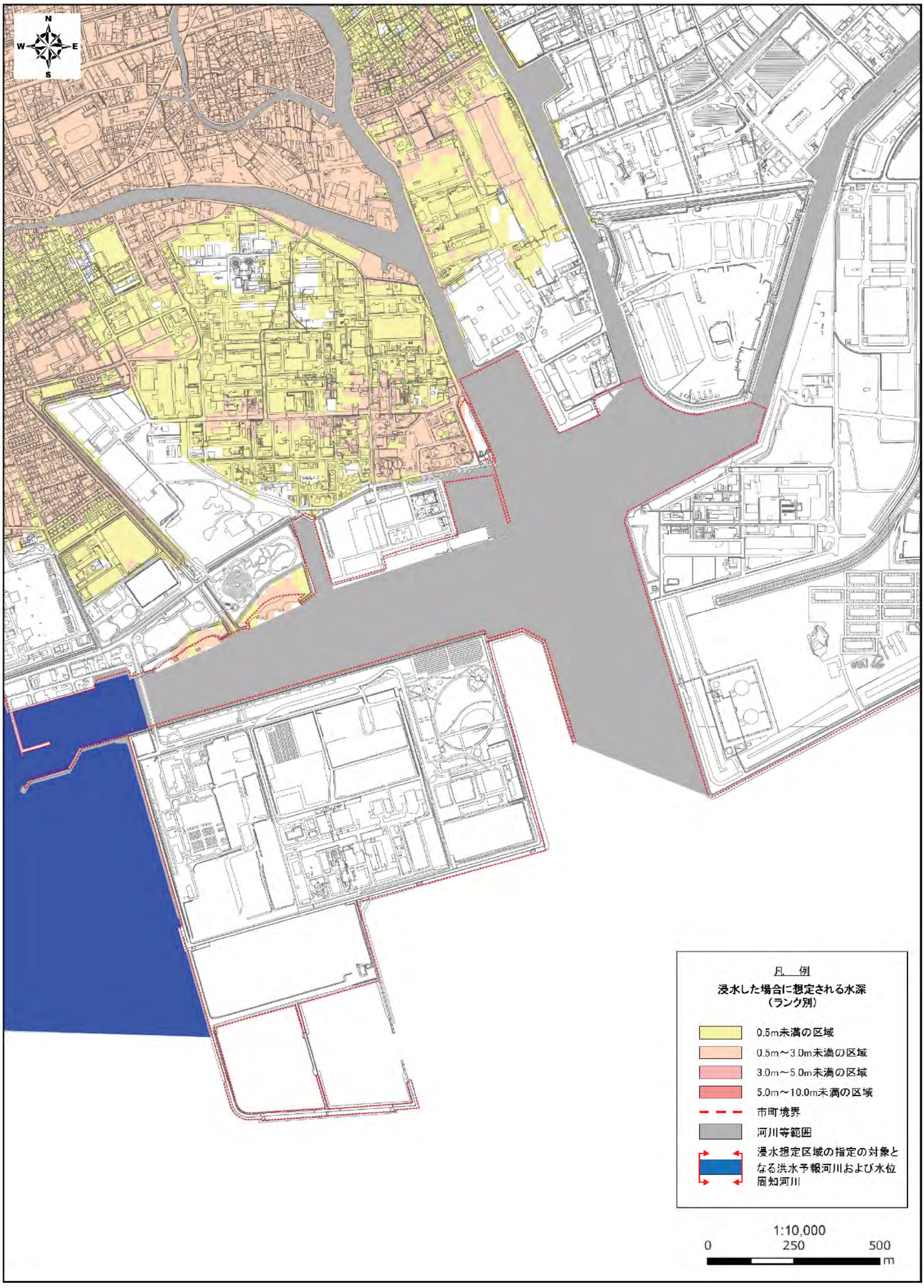

揖保川水系揖保川・中川・元川・引原川洪水浸水想定区域図　（計画規模）

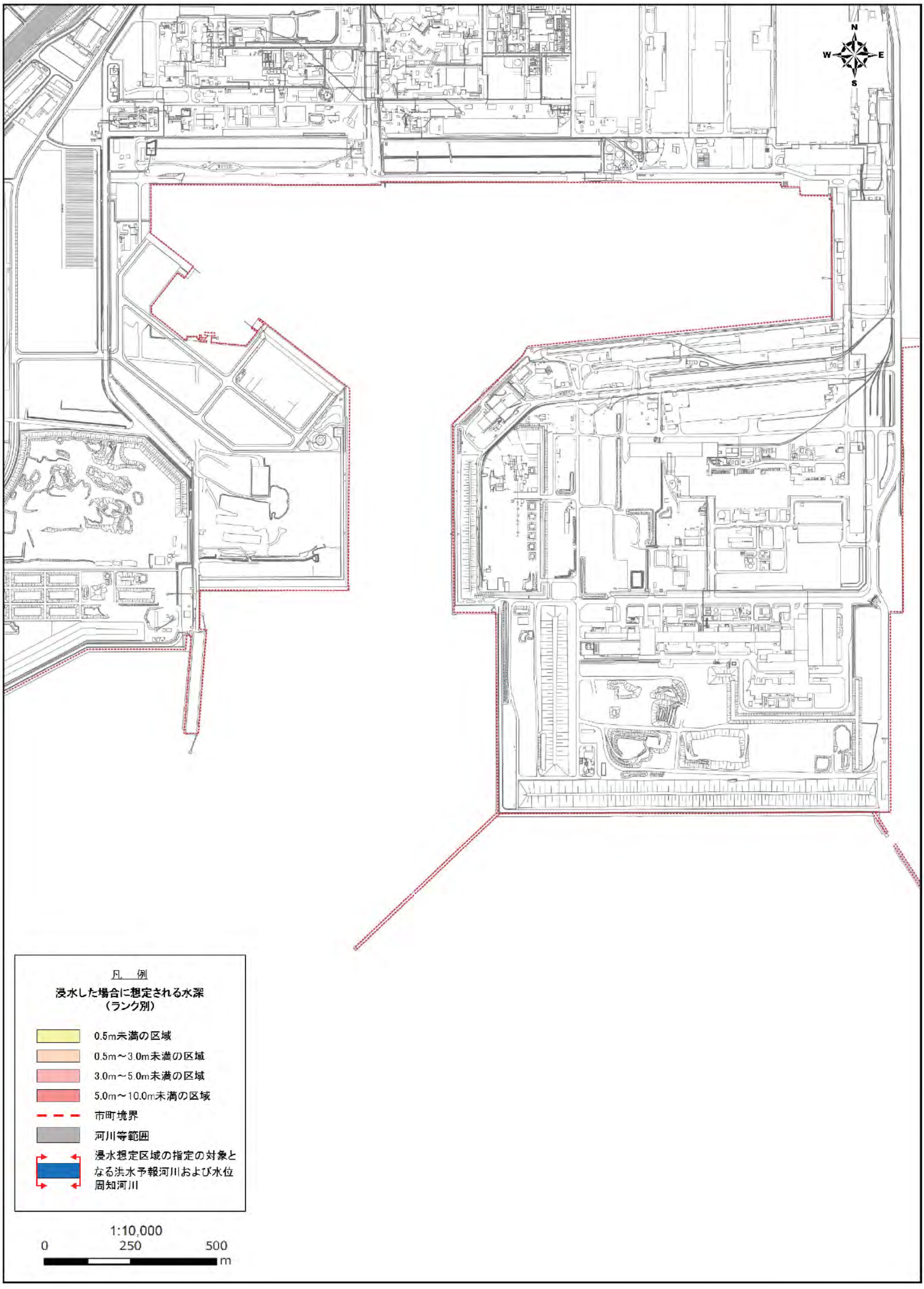

揖保川水系揖保川・中川・元川・引原川洪水浸水想定区域図　（計画規模）

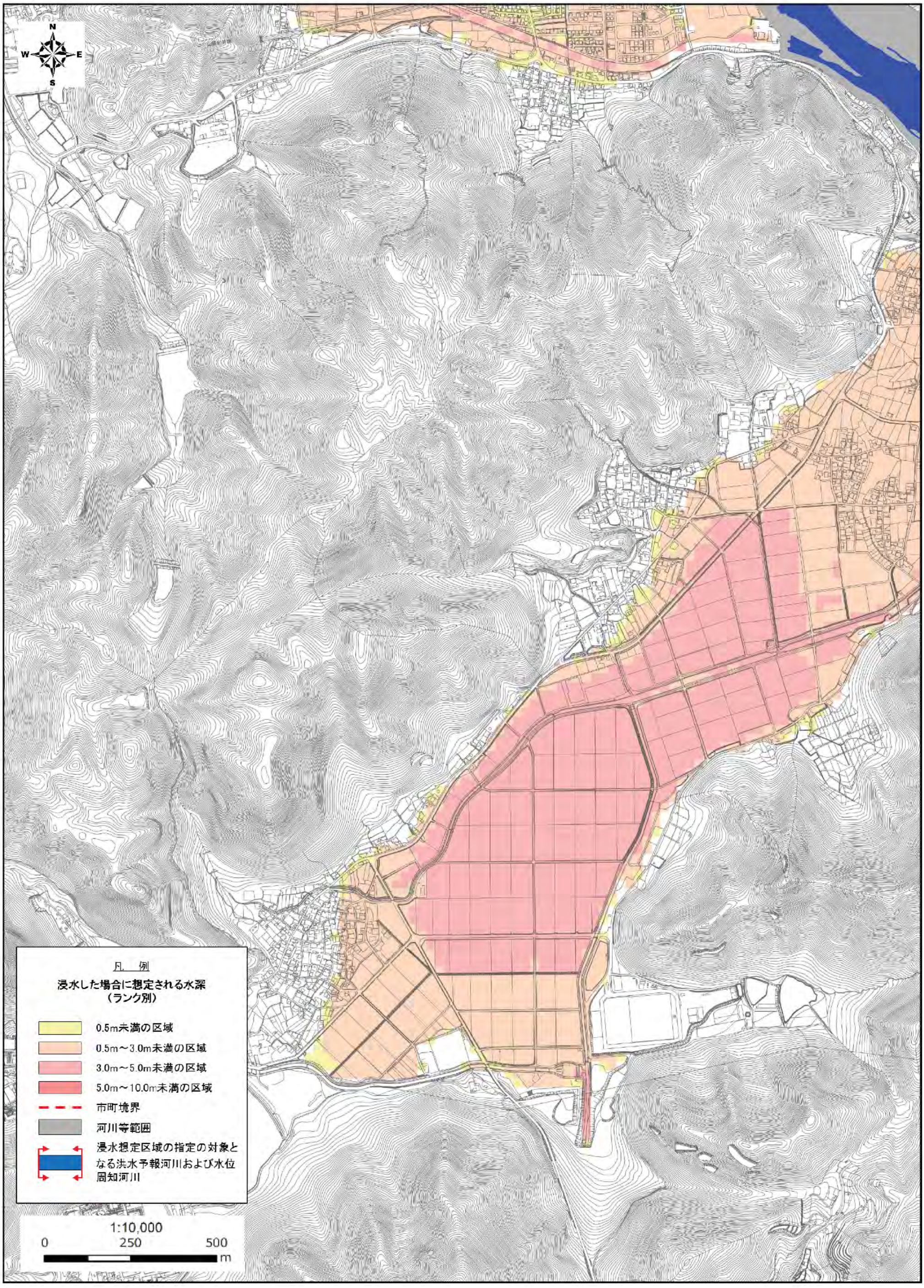

揖保川水系揖保川・中川・元川・引原川洪水浸水想定区域図　（計画規模）

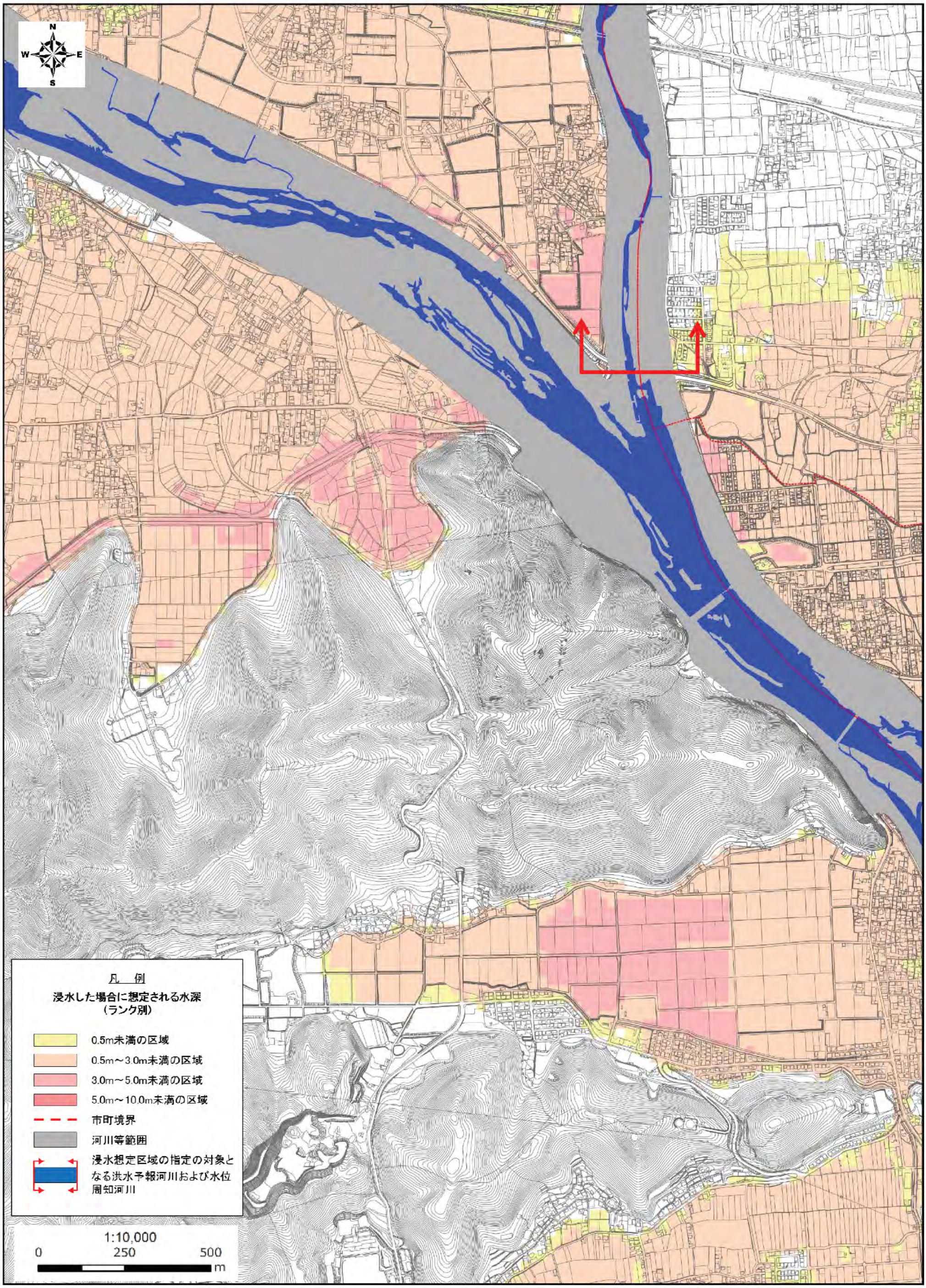

揖保川水系揖保川・中川・元川・引原川洪水浸水想定区域図　（計画規模）

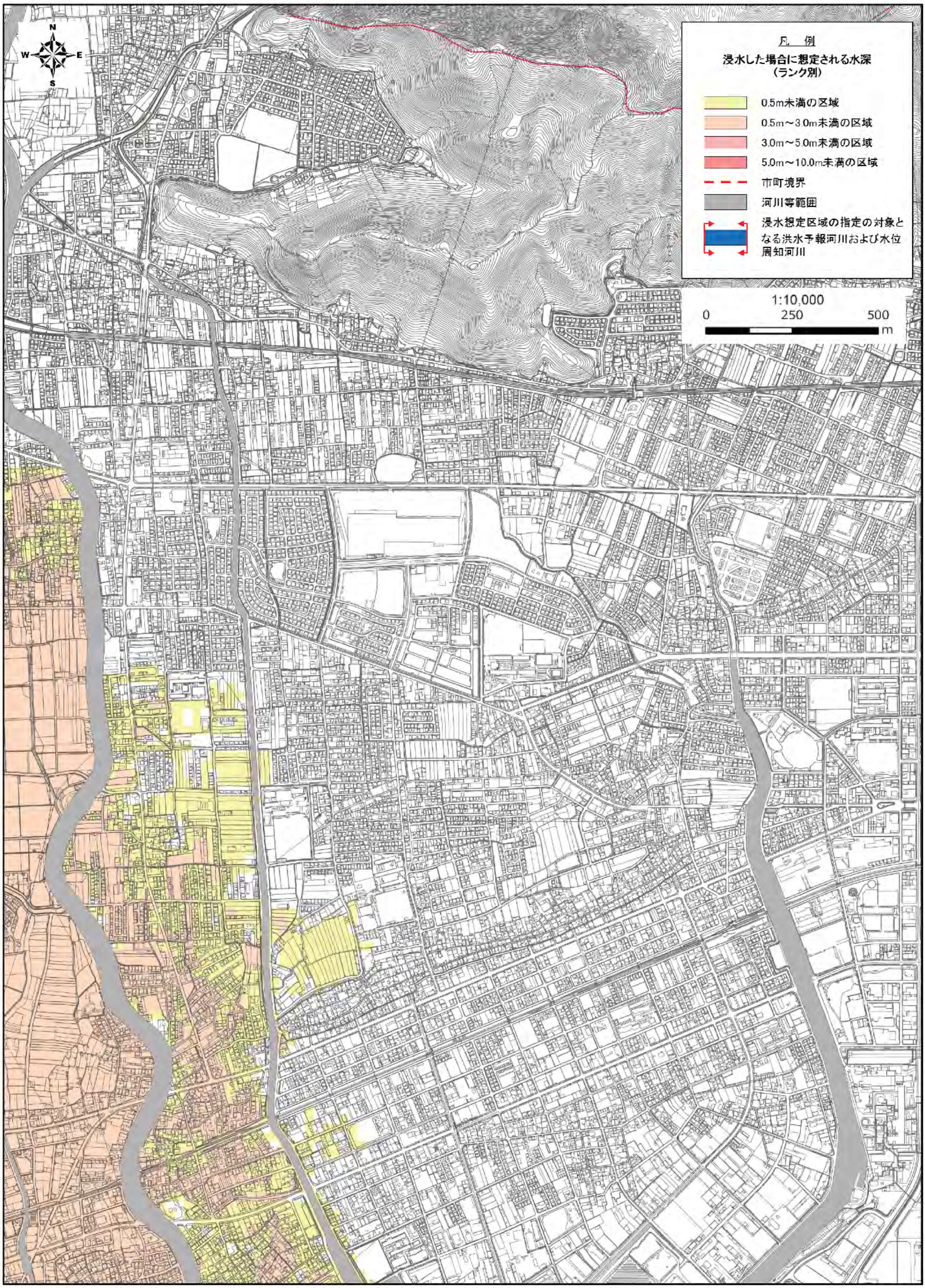

揖保川水系揖保川・中川・元川・引原川洪水浸水想定区域図　（計画規模）

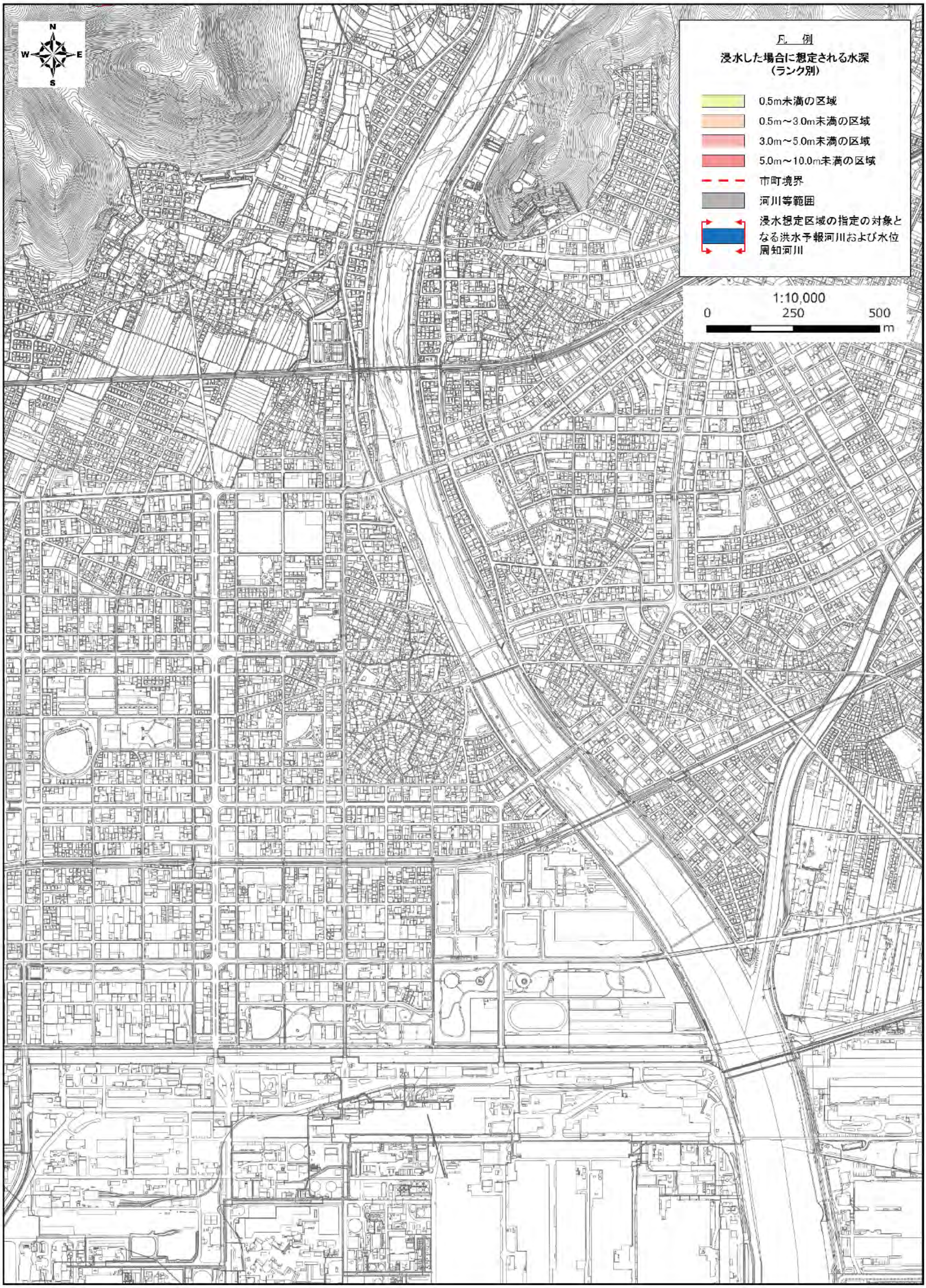

揖保川水系揖保川・中川・元川・引原川洪水浸水想定区域図　（計画規模）

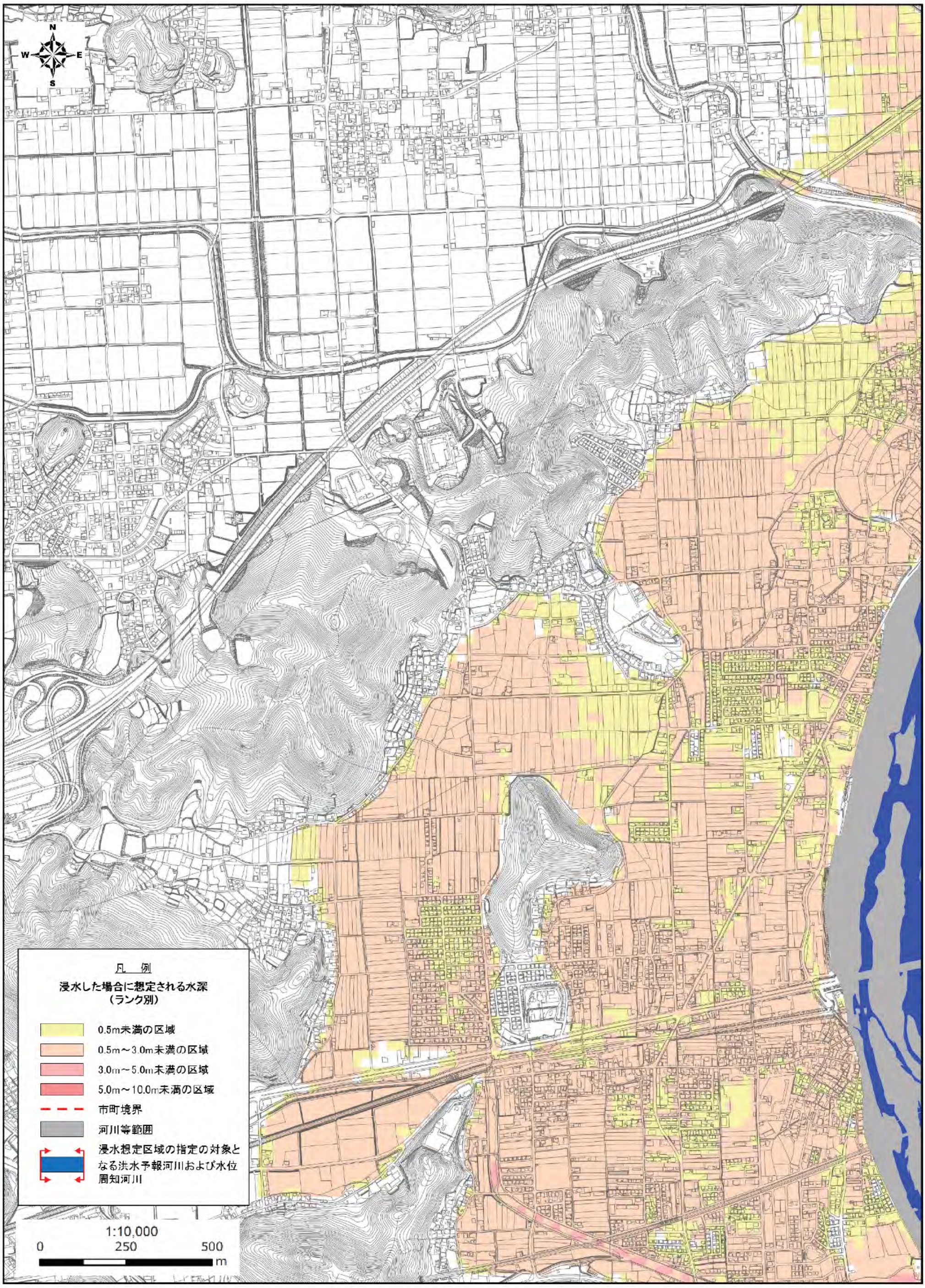

揖保川水系揖保川・中川・元川・引原川洪水浸水想定区域図　（計画規模）

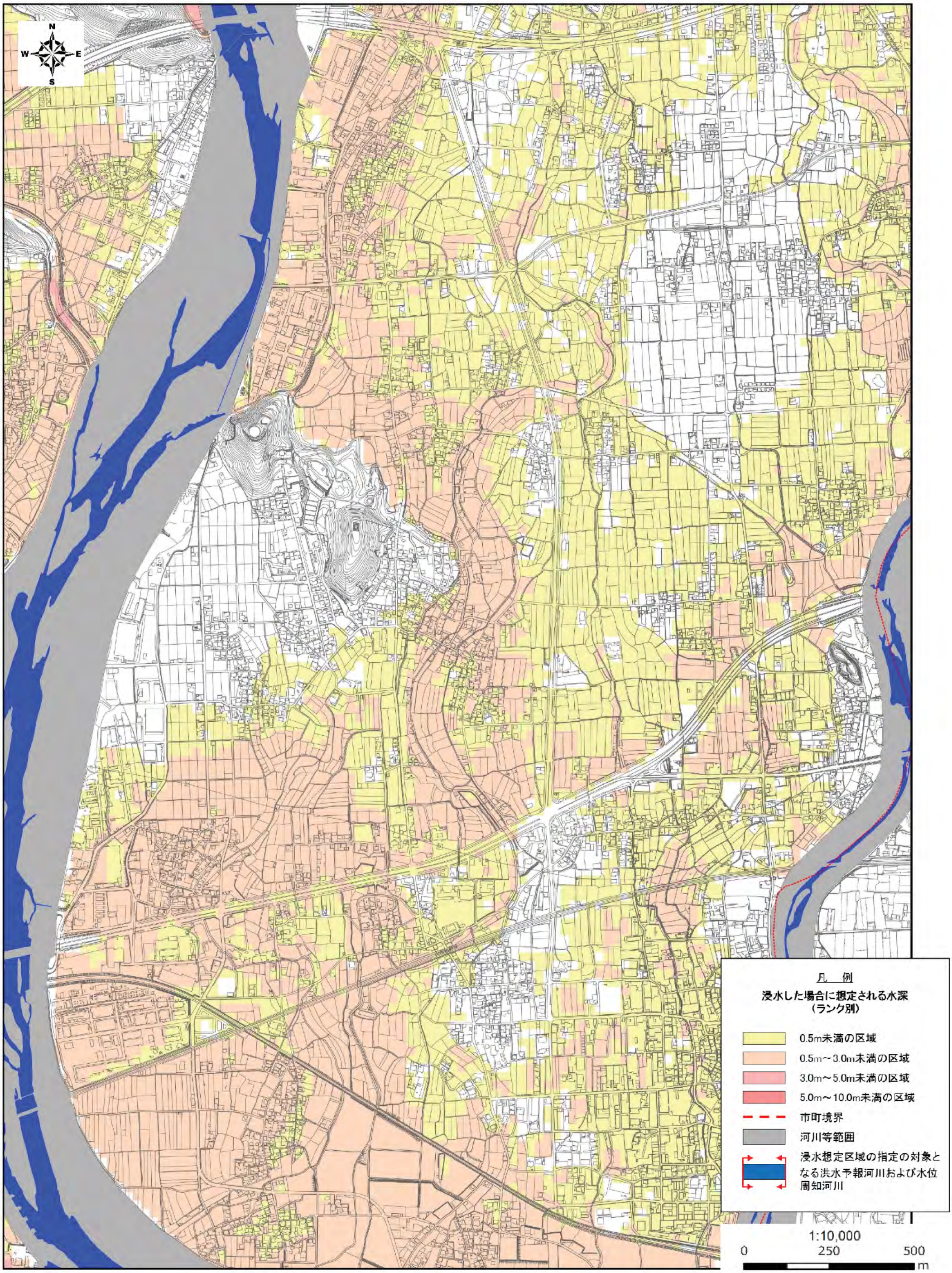

揖保川水系揖保川・中川・元川・引原川洪水浸水想定区域図　（計画規模）

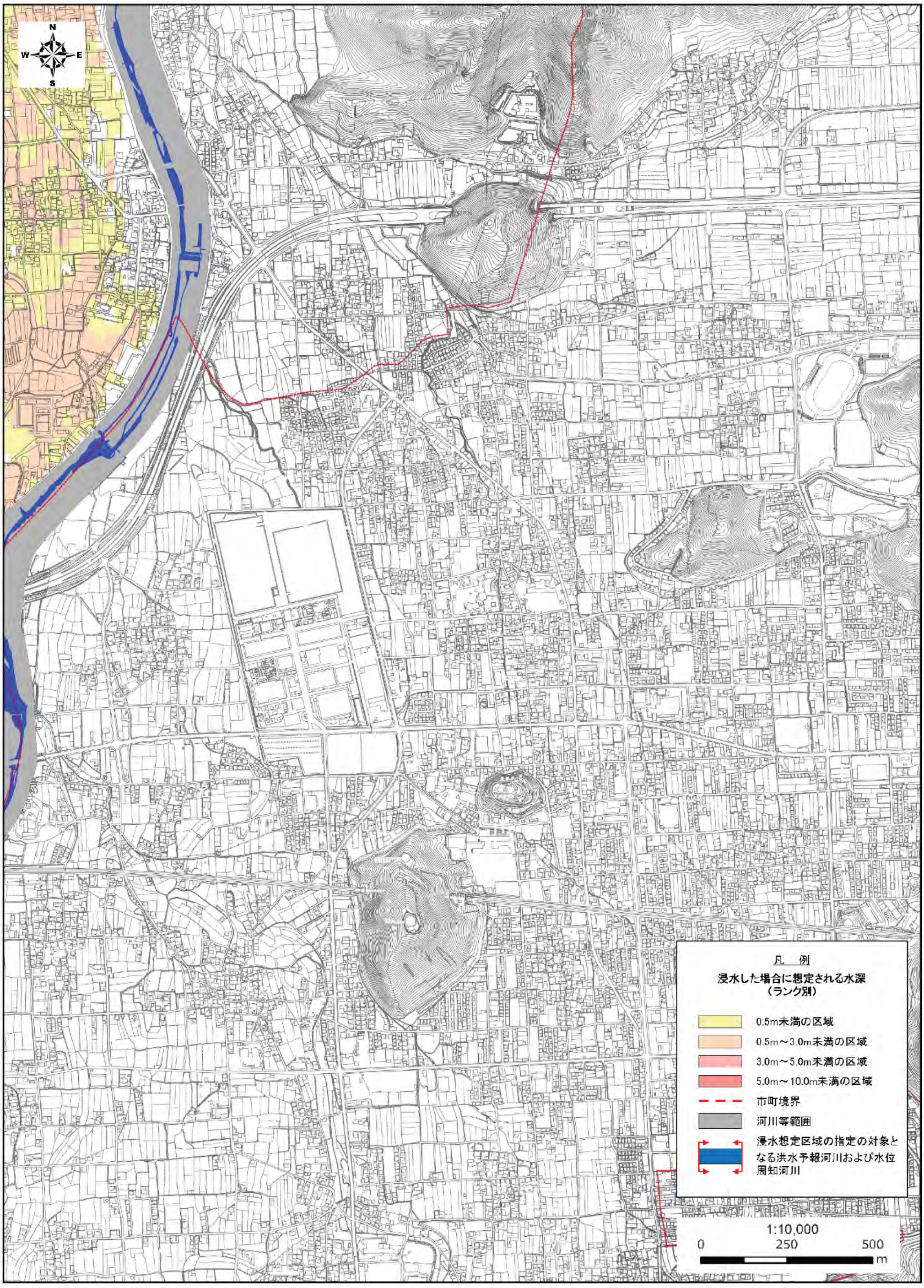

揖保川水系揖保川・中川・元川・引原川洪水浸水想定区域図　（計画規模）

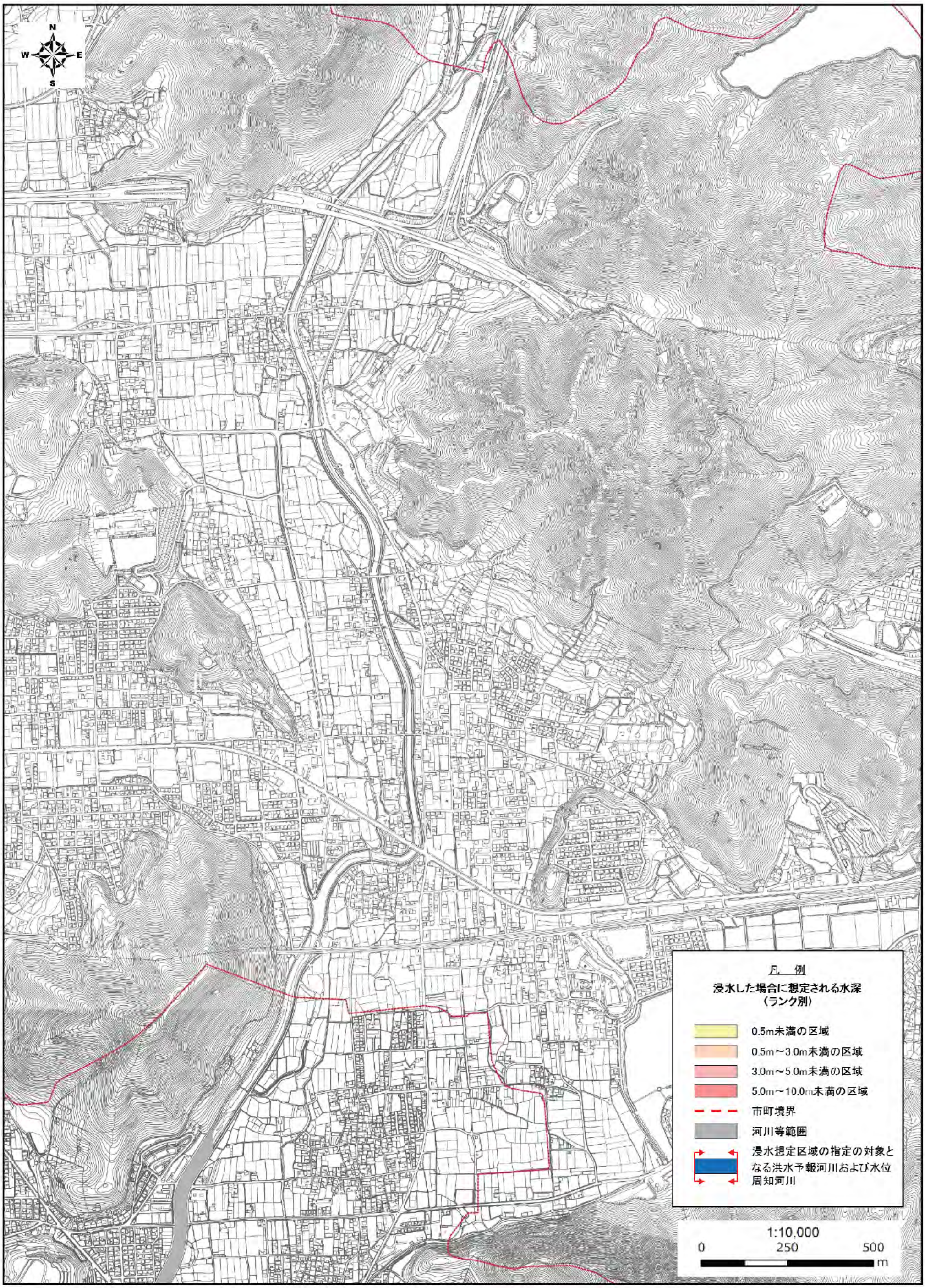

揖保川水系揖保川・中川・元川・引原川洪水浸水想定区域図　（計画規模）

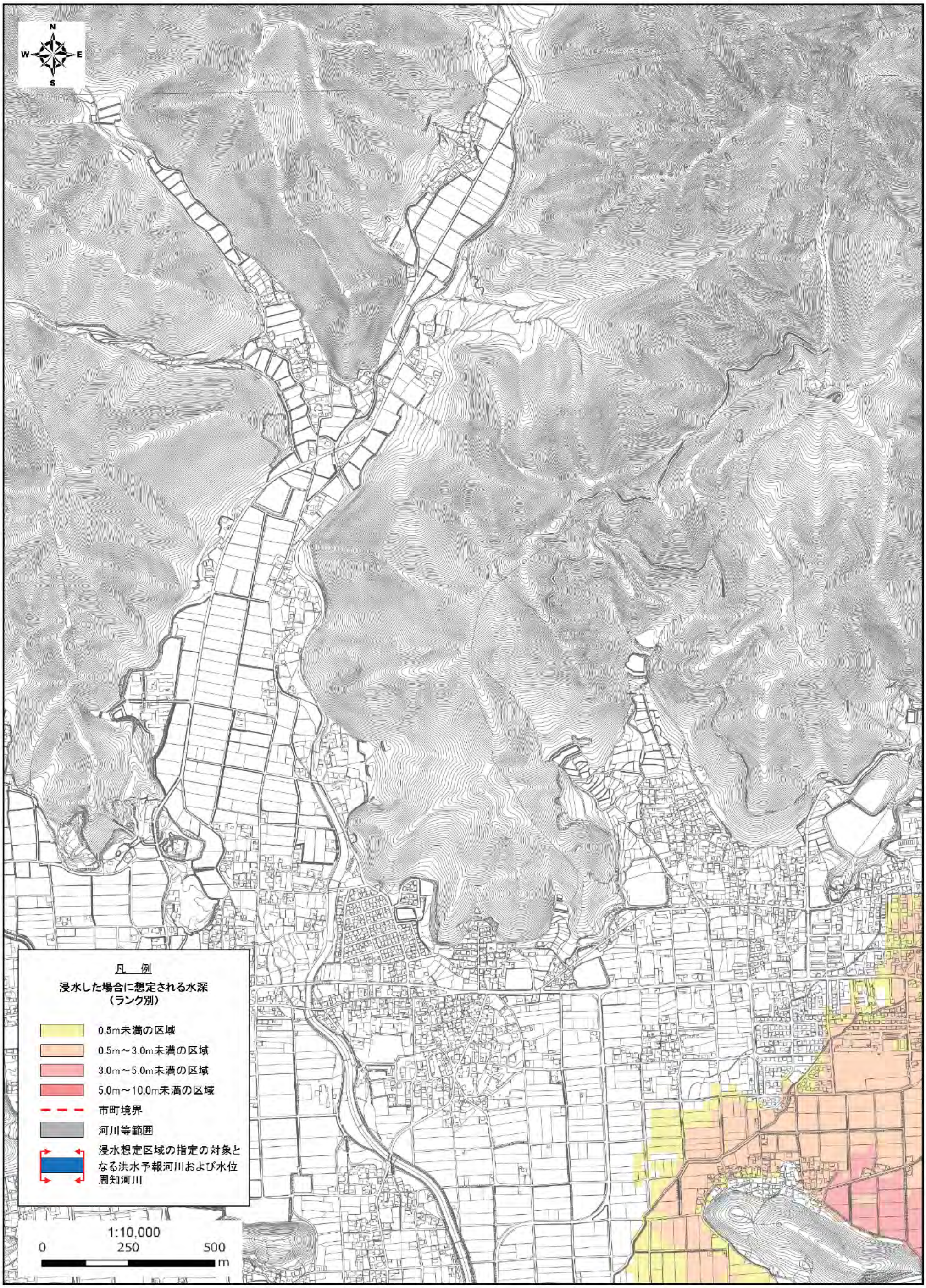

揖保川水系揖保川・中川・元川・引原川洪水浸水想定区域図　（計画規模）

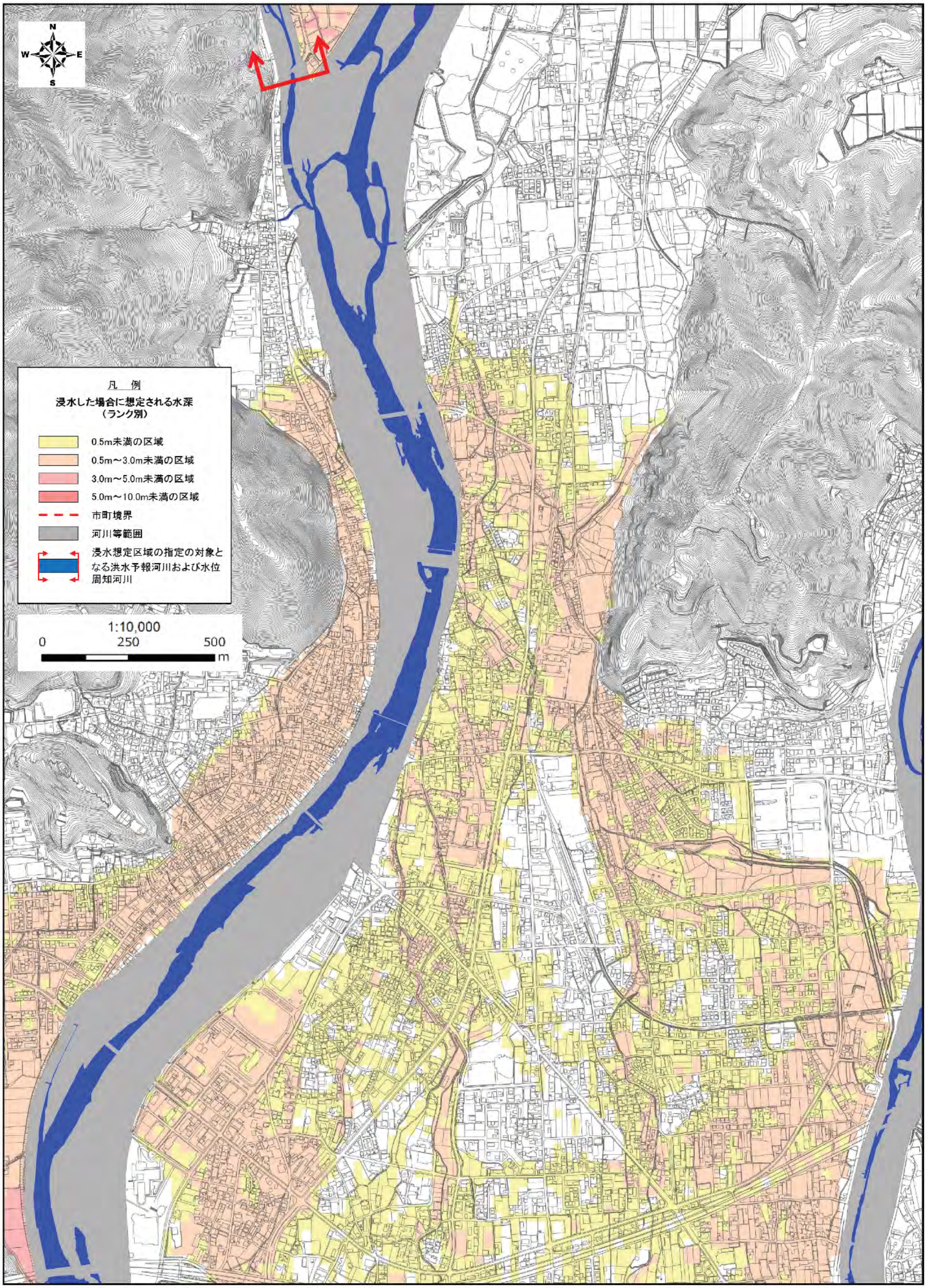

揖保川水系揖保川・中川・元川・引原川洪水浸水想定区域図　（計画規模）

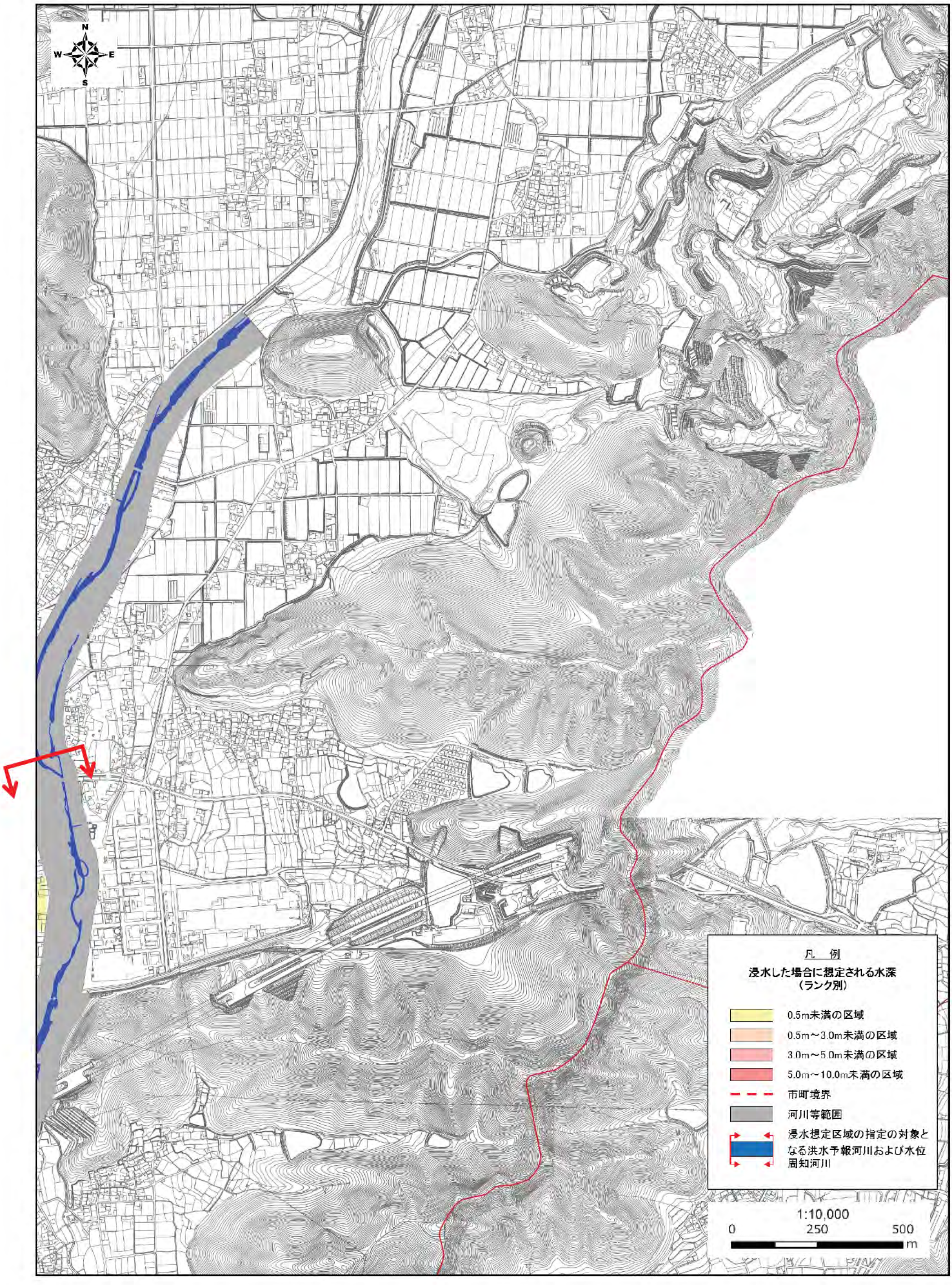

揖保川水系揖保川・中川・元川・引原川洪水浸水想定区域図　（計画規模）

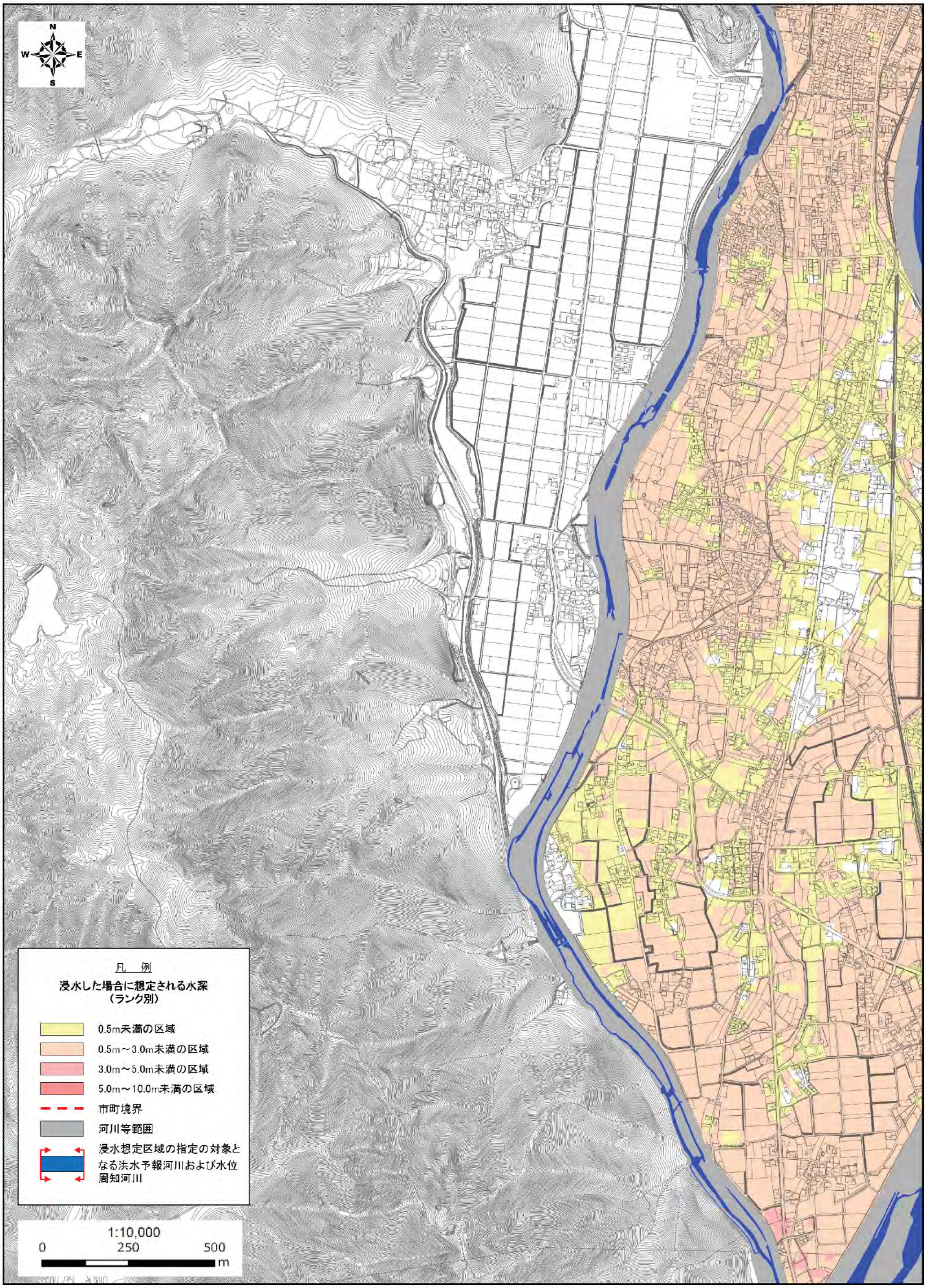

揖保川水系揖保川・中川・元川・引原川洪水浸水想定区域図　（計画規模）

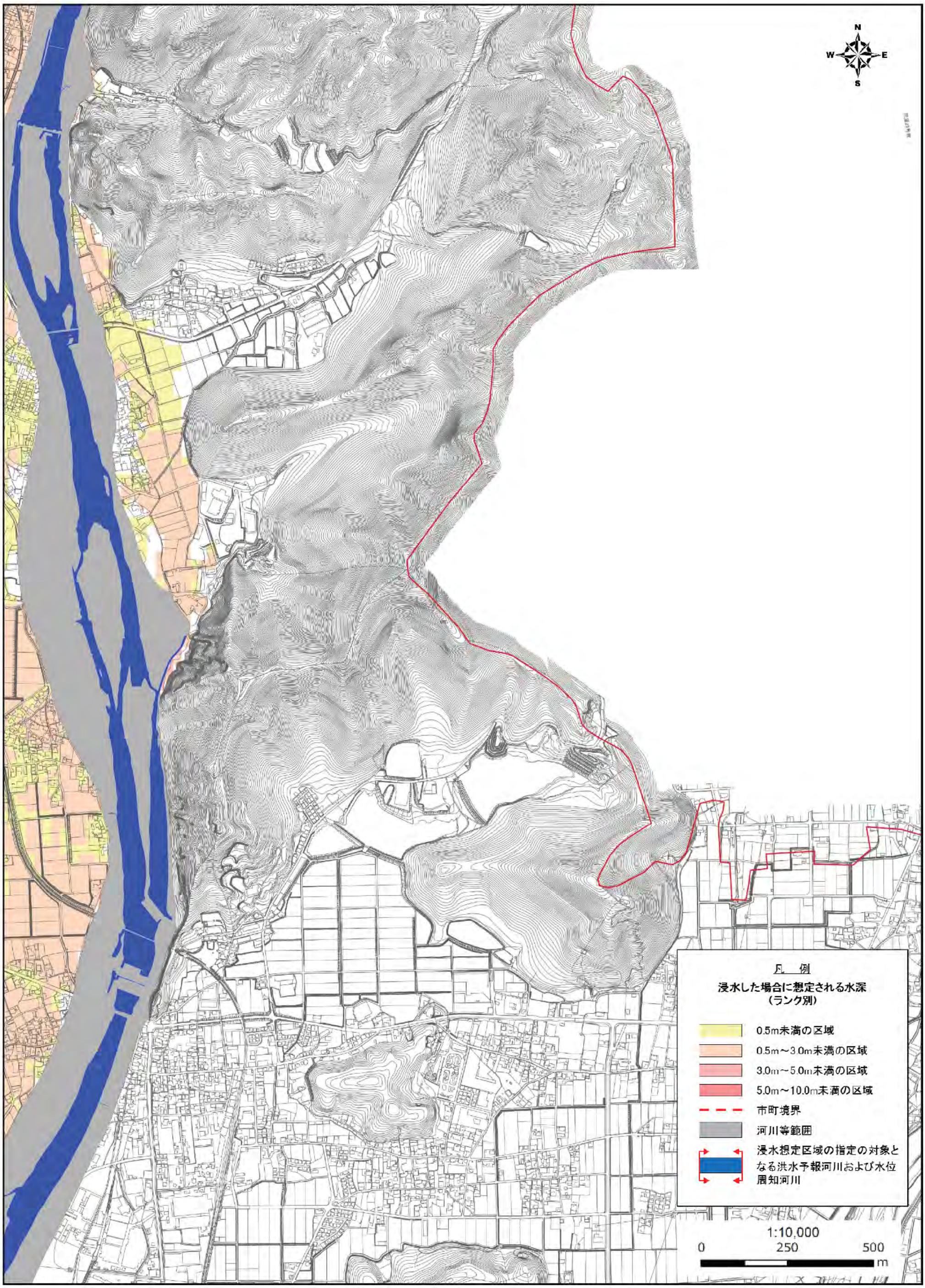

揖保川水系揖保川・中川・元川・引原川洪水浸水想定区域図　（計画規模）

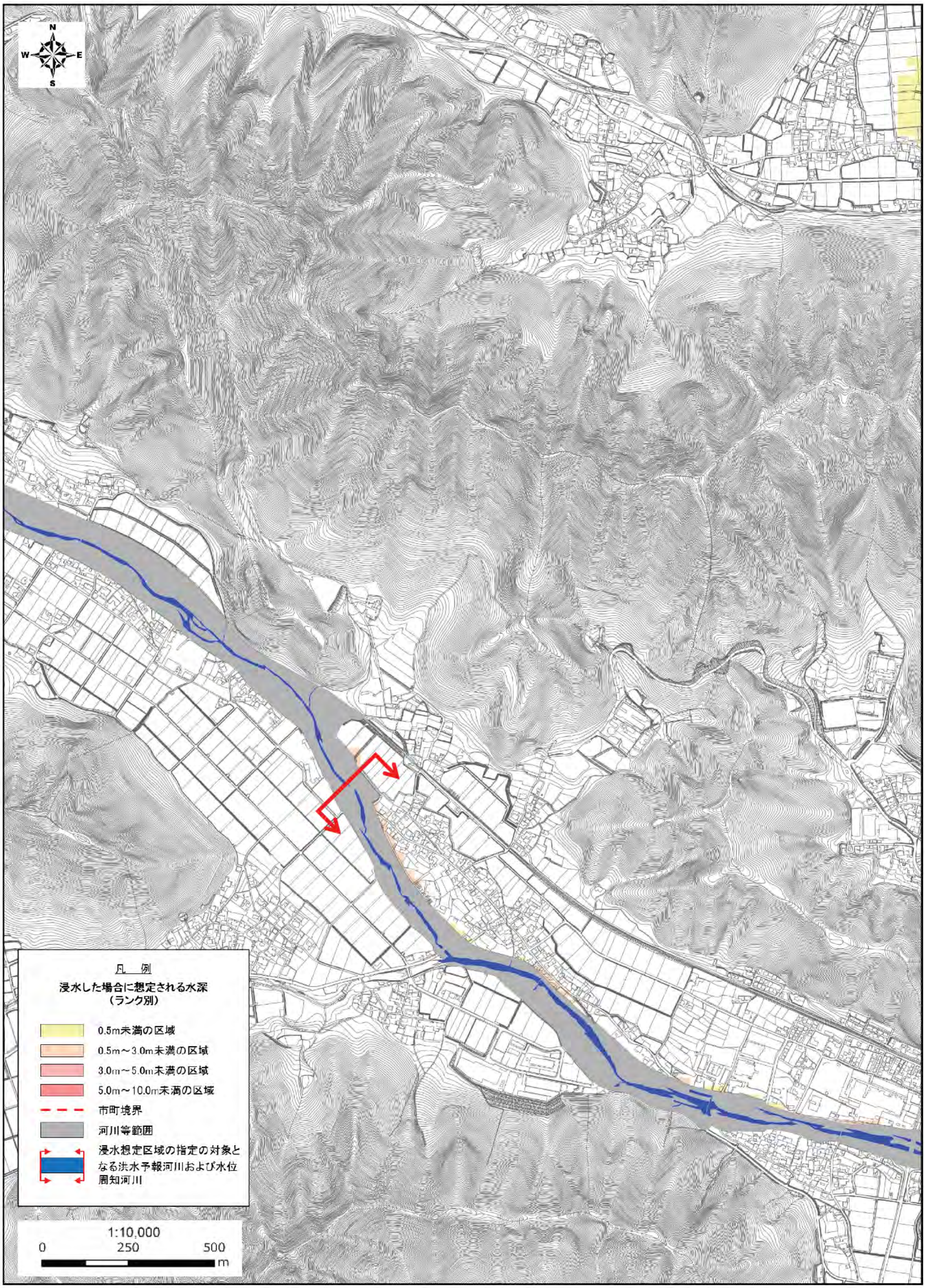

揖保川水系揖保川・中川・元川・引原川洪水浸水想定区域図　（計画規模）

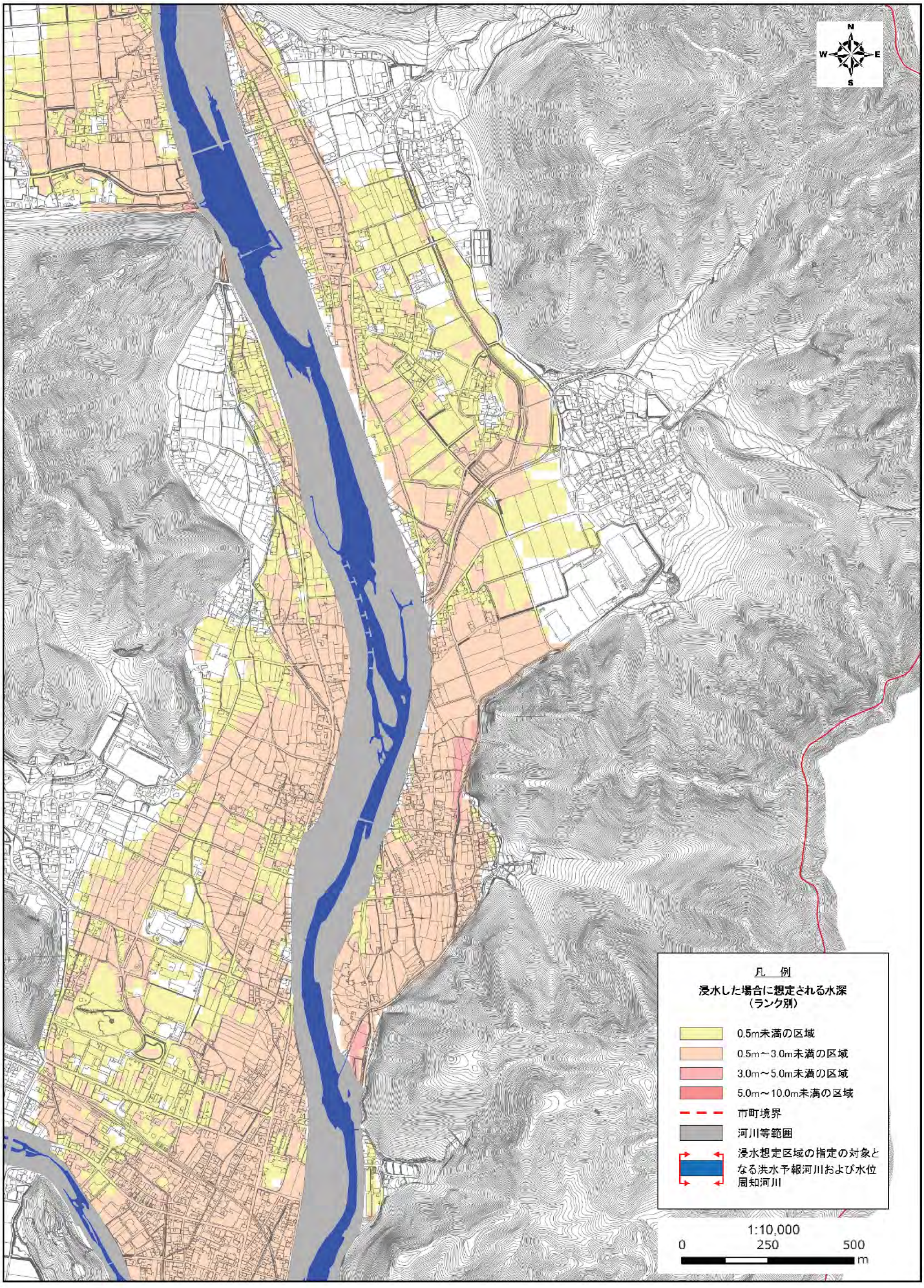

揖保川水系揖保川・中川・元川・引原川洪水浸水想定区域図　（計画規模）

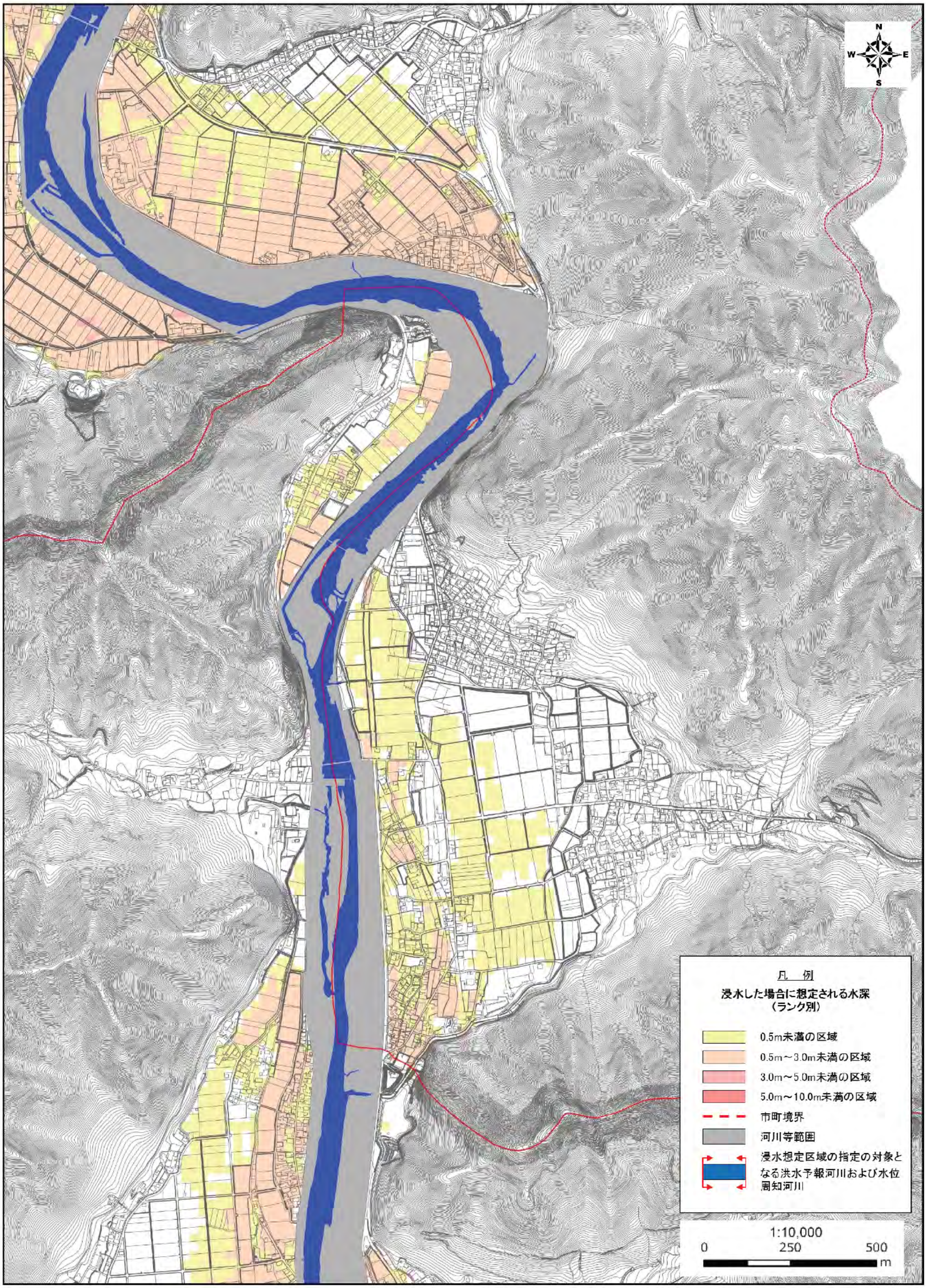

揖保川水系揖保川・中川・元川・引原川洪水浸水想定区域図　（計画規模）

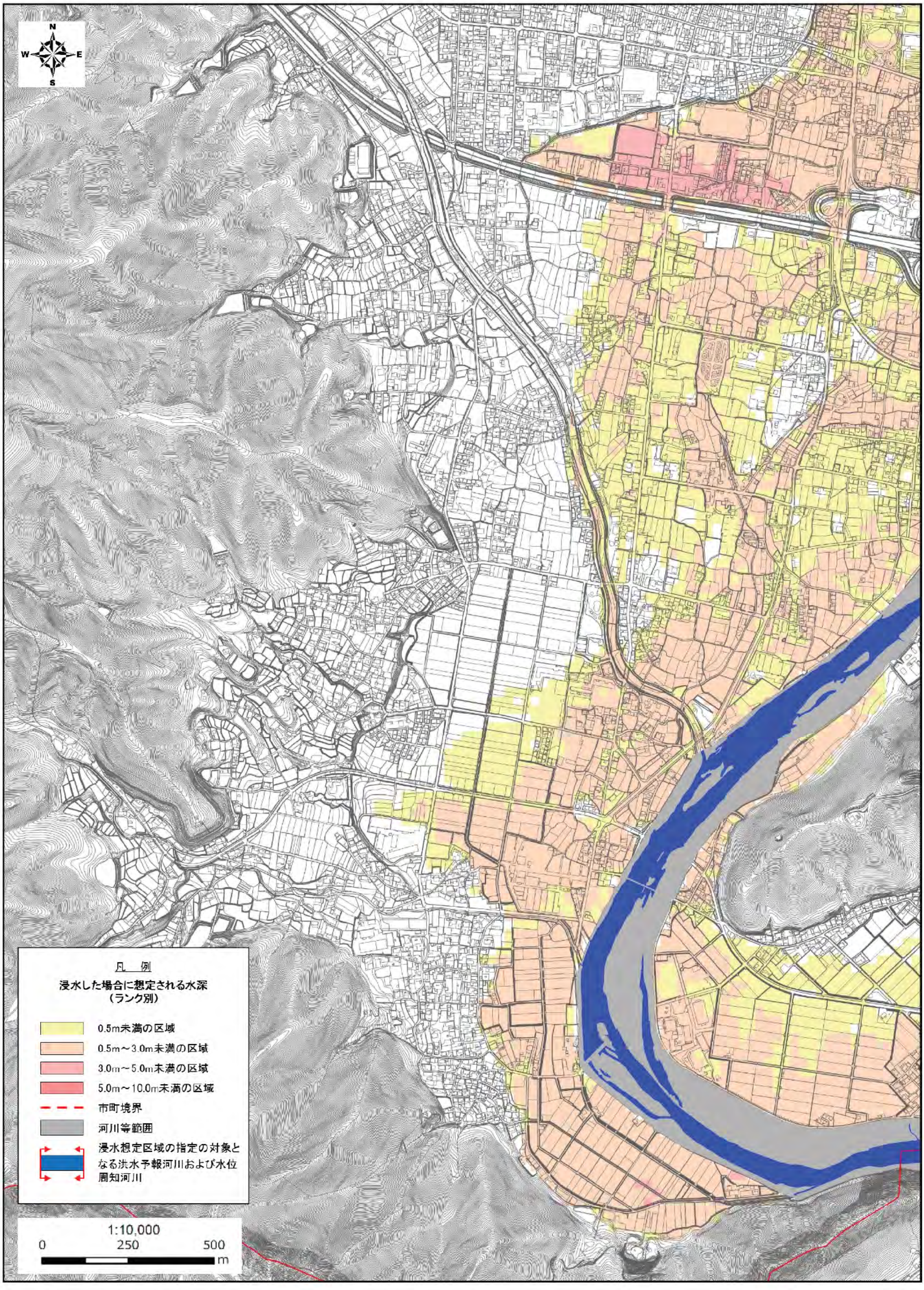

揖保川水系揖保川・中川・元川・引原川洪水浸水想定区域図　（計画規模）

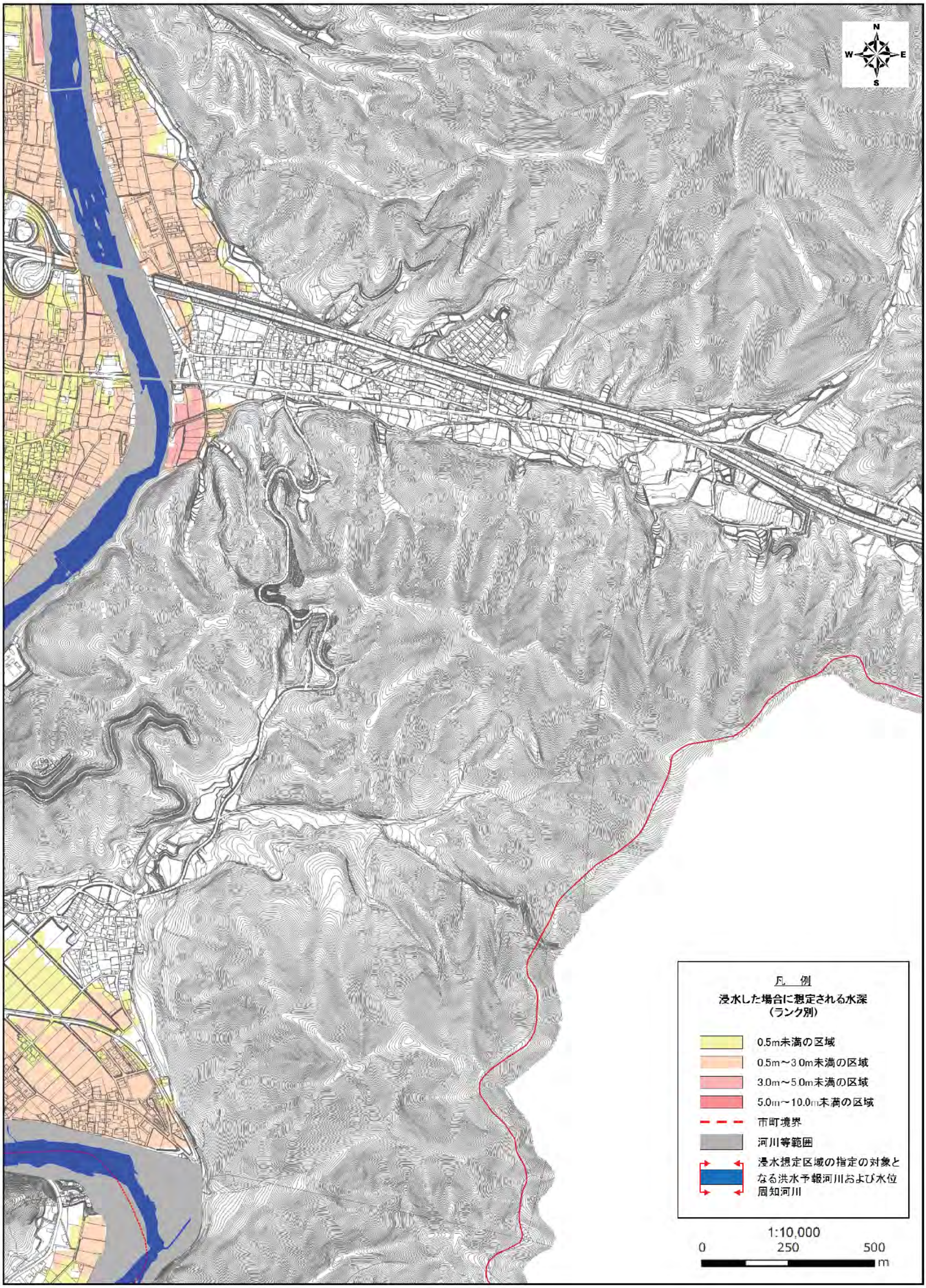

揖保川水系揖保川・中川・元川・引原川洪水浸水想定区域図　（計画規模）

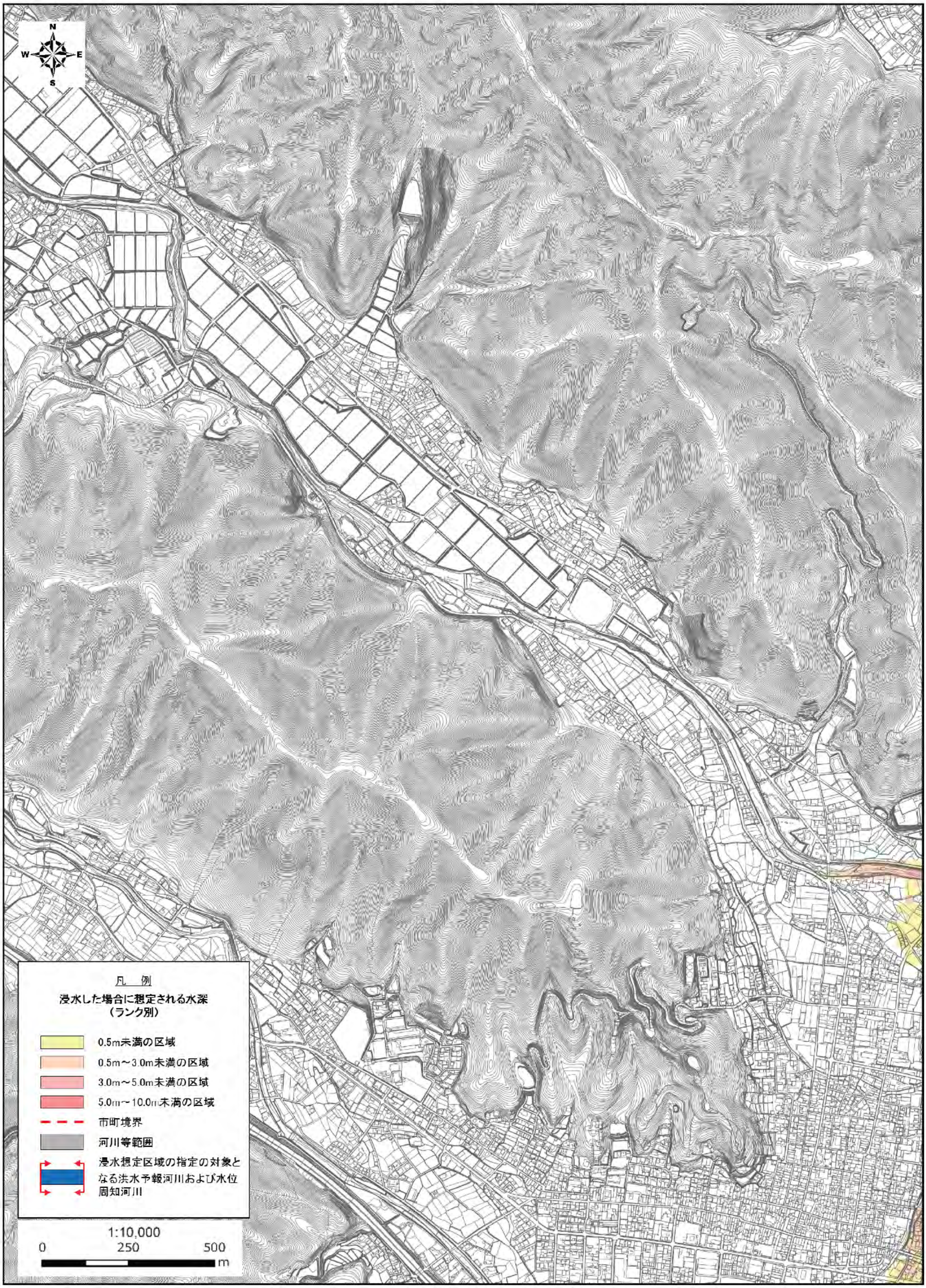

揖保川水系揖保川・中川・元川・引原川洪水浸水想定区域図　（計画規模）

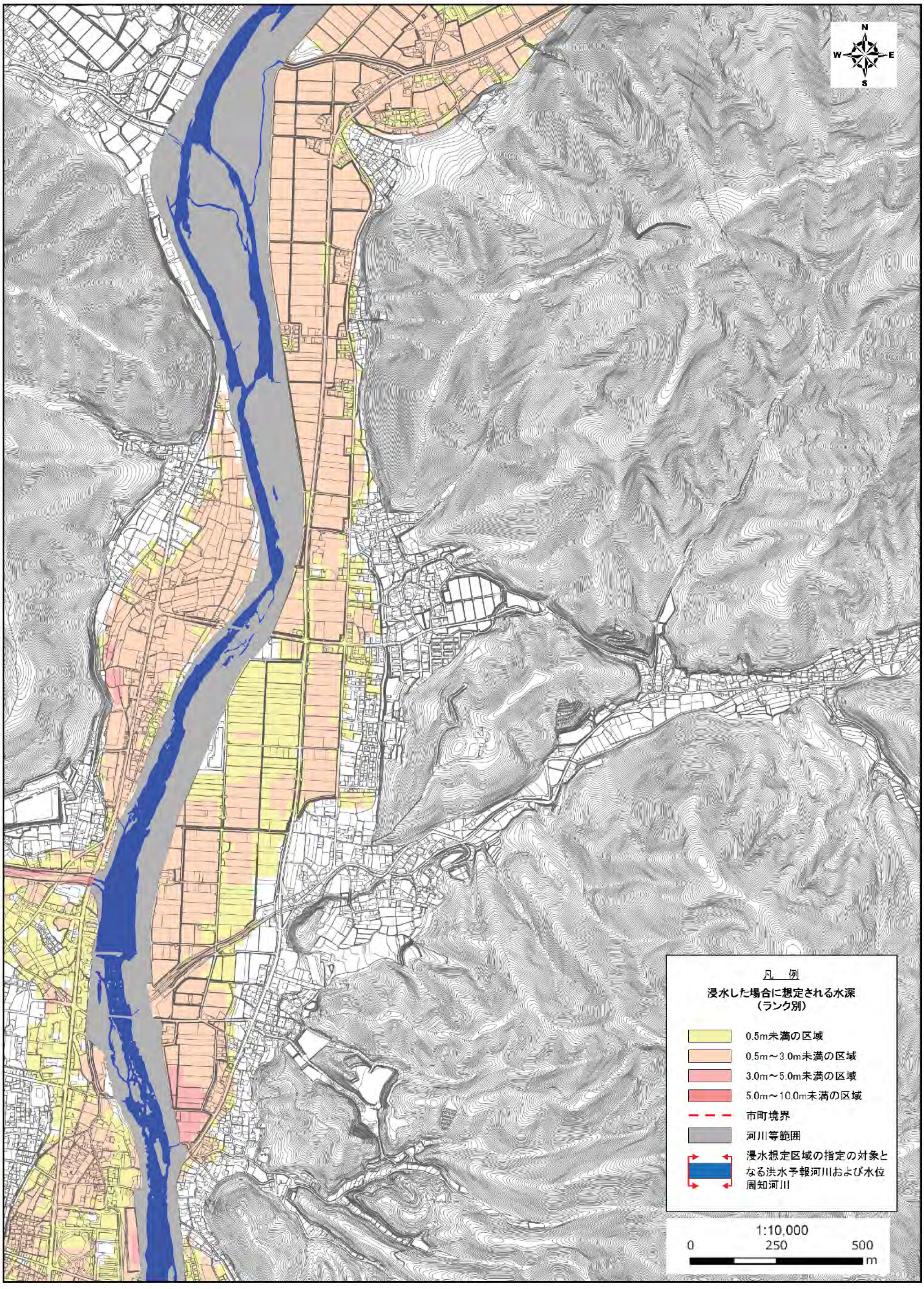

揖保川水系揖保川・中川・元川・引原川洪水浸水想定区域図　（計画規模）

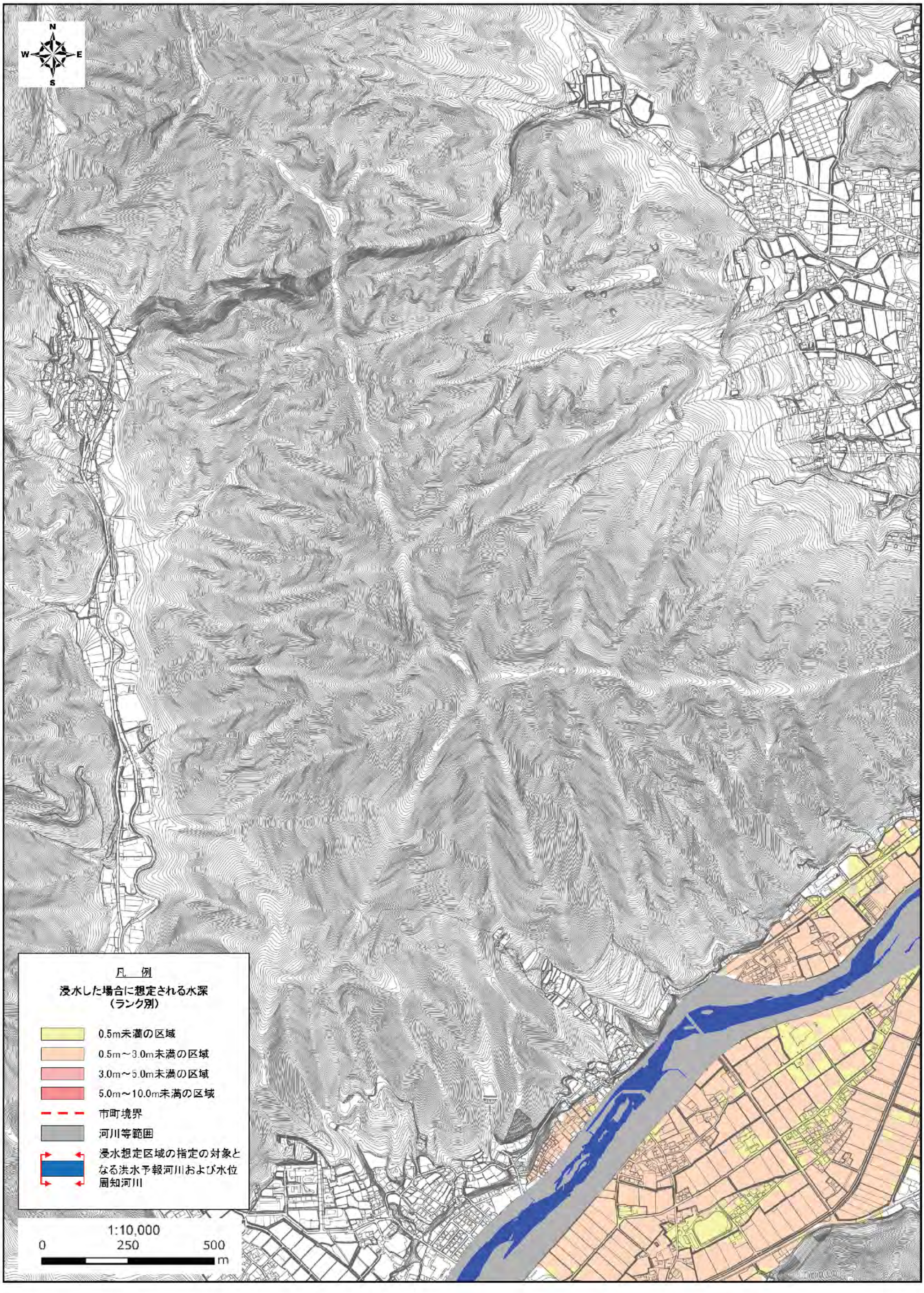

揖保川水系揖保川・中川・元川・引原川洪水浸水想定区域図　（計画規模）

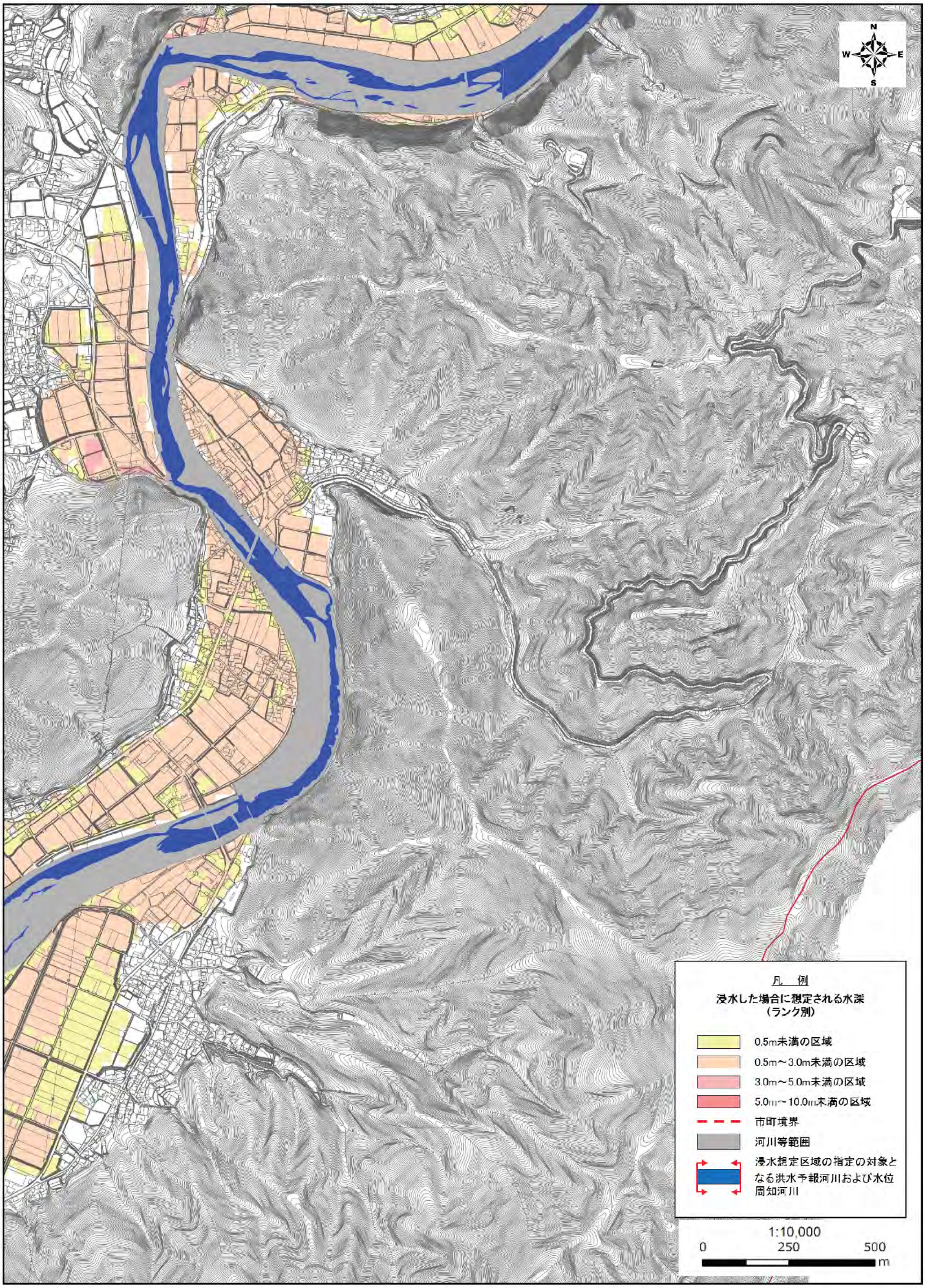

揖保川水系揖保川・中川・元川・引原川洪水浸水想定区域図　（計画規模）

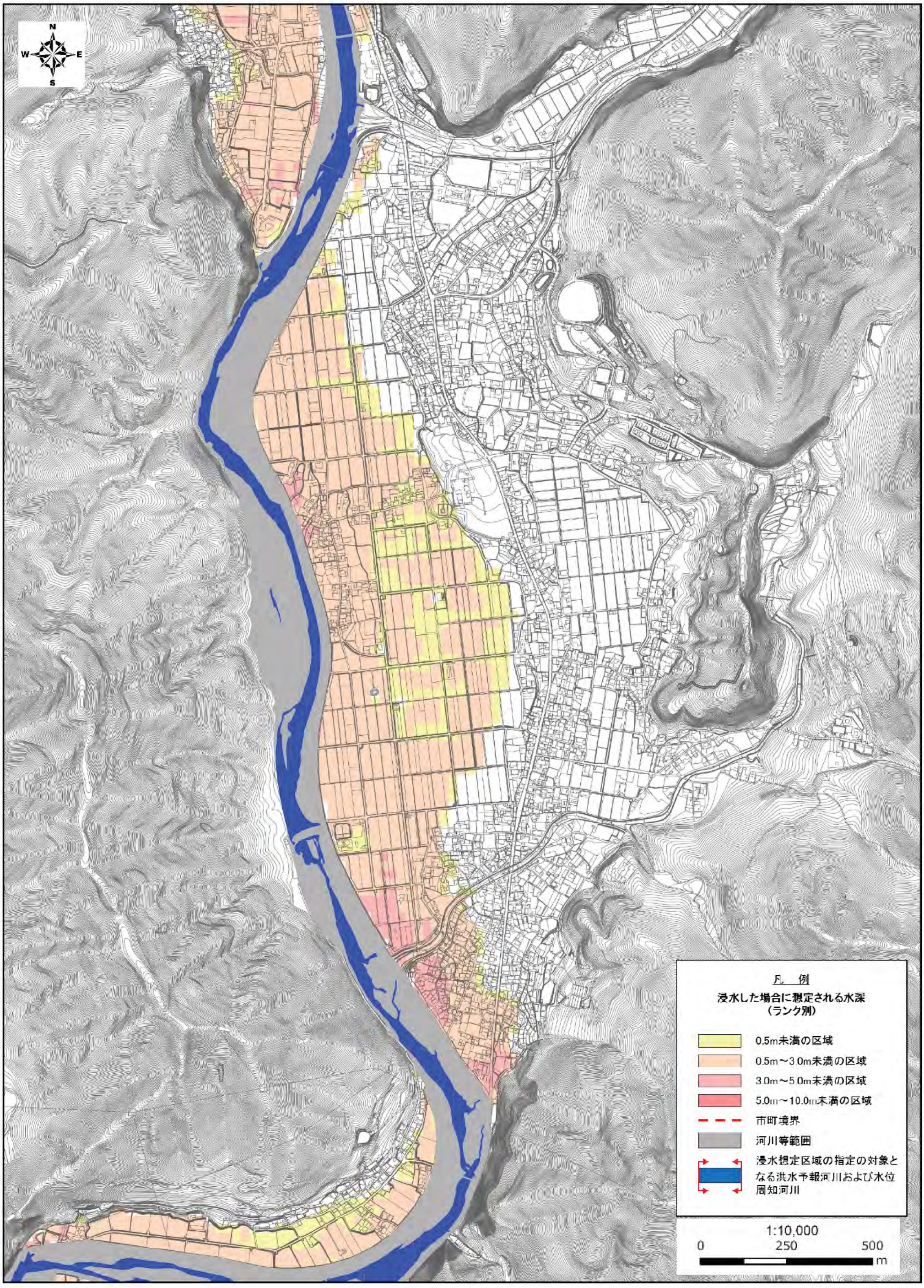

揖保川水系揖保川・中川・元川・引原川洪水浸水想定区域図　（計画規模）

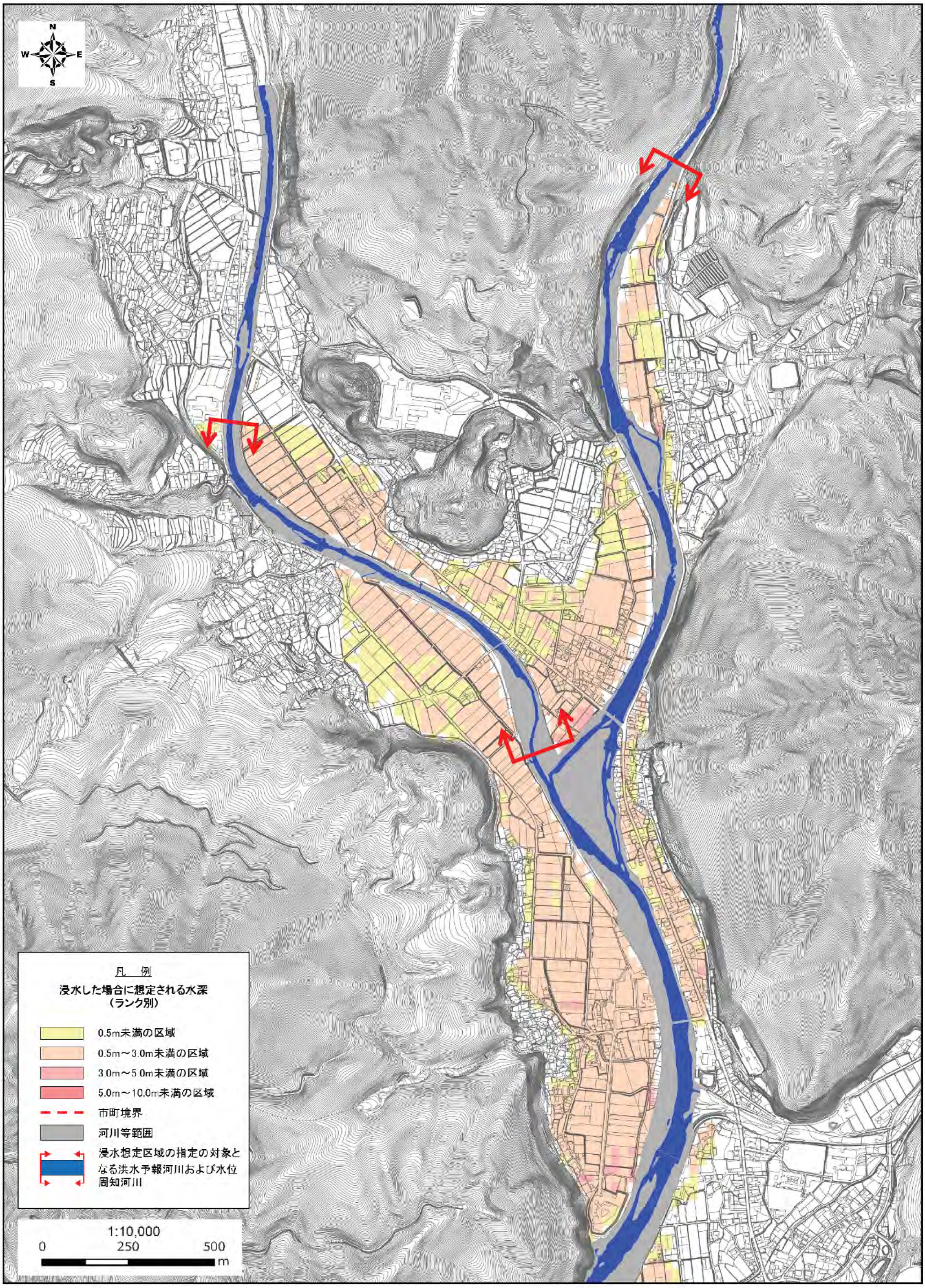

揖保川水系揖保川・中川・元川・引原川洪水浸水想定区域図　（計画規模）