整備効果❷ 安全性の向上

■未整備区間の暫定2車線開通により、並行する県道区間から福井バイパスへ約8割の交通が転換しました。
■しかし、暫定2車線である県道区間は中央分離帯が無く、4車線開通済区間の人対車両事故の割合が約3%に対し、県道区間では約8%と高い状況となっています。
■暫定2車線開通区間の4車線化により、並行する県道区間の交通が転換することで、交通安全が期待されます。

4車線開通済区間と並行する県道区間の事故状況

県道と完成4車線の横断図

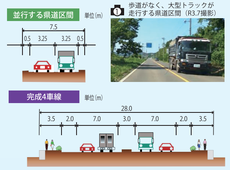

4車線開通済区間の事故状況

並行する県道区間の事故状況

資料：交通事故総合分析センターデータ（H29～R2）を基に作成

交通状況の変化

資料：福井河川国道調査結果、
開通前（H30.7）開通後（H30.11）

整備効果❸ 円滑な住民避難への貢献

■福井県には、全国で最も多い4ヶ所13基の原子力発電所があり、有事の際には原発30km圏に位置する市町から県内および県外に避難する防災計画が平成25年7月に定められました。
■鯖江市及び越前市の避難先は福井県北部や石川県となっており、その避難経路として北陸道や国道8号が指定されていることから、暫定2車線区間の4車線化は円滑な住民避難の支援に貢献することが期待されます。

避難計画に基づく避難経路

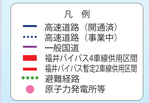

事業の概要

国道8号は、新潟県新潟市を起点とし、北陸3県（富山、石川、福井）の主要都市及び滋賀県湖東地域を経て、京都市に至る北陸地方と近畿圏を結ぶ主要な幹線道路です。

福井バイパスは、県都福井市及び隣接市町における中心市街地部の交通混雑を緩和し、あわせて市街地周辺における地域開発の基盤を整備するために計画され、全長約42kmの大規模バイパスで、全体を9工区に分けて事業を進めています。

昭和41年度より福井国体関連事業として、あわら市吉崎～越前市塚原町間（38.0km）の事業に着手しました。平成2年度には、あわら市笹岡～坂井市丸岡町玄女間にバイパスを延伸し、現在の計画延長42.2kmとなりました。

平成5年3月には、坂井市丸岡町玄女～越前市塚原町間36.8kmを暫定的に開通しています。また、平成7年9月には、世界体操競技選手権鯖江大会関連事業（4～6工区）を含め2～9工区34.2kmを完成4車線で開通し、平成21年3月までに36.8kmを完成4車線で開通しています。平成30年9月には5.4kmが暫定2車線で開通し、全線（42.2km）が開通しました。

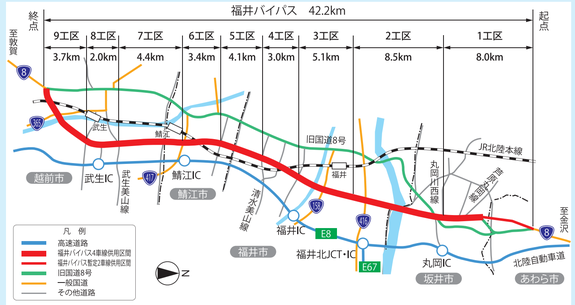

進捗状況

	9工区	8工区	7工区	6工区	5工区	4工区	3工区	2工区	1工区
延長	3.7km	2.0km	4.4km	3.4km	4.1km	3.0km	5.1km	8.5km	8.0km
事業化	S41年度								H2年度
現在の状況	開通済								部分開通
暫定2車線開通	S57.12	S52.12	H2.3	H5.3	S55.8	S48.4	S43.10	S48.4	H30.9
完成4車線開通	H7.10		H5.11	H7.3	H6.12		S49.12	H元.11	―

落下物 落石 落木 | 積雪 気象災害 | 路面の穴ぼこ | 道路施設の破損 など
道路の異状を発見したらお知らせください
緊急時ダイヤル #9910 全国共通電話番号 24時間無料
※道路交通法により運転中の通話は禁止されています。安全な場所に停車してお知らせください。

福井河川国道事務所では、各道路事業に関する工事進捗状況や取り組みについて、様々なツールで情報を発信しています。
福井河川国道事務所 で検索してください。

国土交通省 近畿地方整備局
福井河川国道事務所
〒918-8015 福井市花堂南2-14-7
TEL 0776-35-2661（平日）8:30～17:15（12:00～13:00除く）
0776-35-2662（夜間・休日）
（平日）12:00～13:00

このパンフレットは再生紙を使用しています。 令和5年3月 作成

一般国道8号 福井バイパス

国土交通省 近畿地方整備局
福井河川国道事務所

整備効果❶ 地域産業の活性化

■福井バイパスの整備は地域産業を活性化させ、商業施設や飲食施設の立地を促進し、経済活動の向上に大きな役割を果たしています。
■福井バイパスに近い金津中部工業団地周辺では、平成元年以降、企業立地件数は増加しています。
■暫定2車線開通区間の4車線化による利便性の向上により、さらなる企業進出など地域産業の活性化が期待されています。

金津中部工業団地周辺の企業立地と沿線市の製造品出荷額等の推移

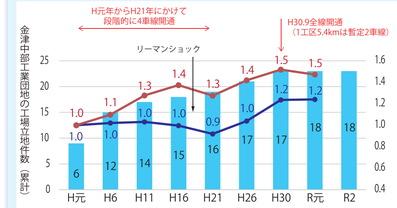

●これまでの整備により、福井バイパスに近い金津中部工業団地では工業立地件数が約3倍に増加。
●沿線市の製造品出荷額も福井県全体の伸び率よりも高い。

※沿線市：あわら市・坂井市、資料：福井県統計年鑑、あわら市提供資料

福井バイパス暫定2車線区間沿線の工業団地

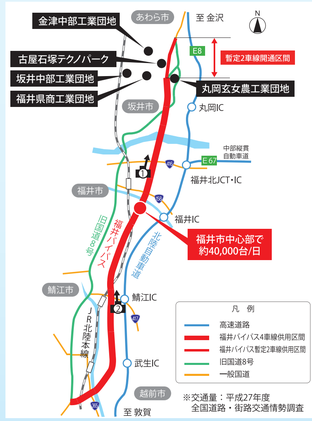

バイパス供用による地域産業の活性化、経済活動の向上

福井市新保付近
鯖江市宮前付近

位置図

道路平面図

交通量の推移 越前市高木町

交通量の推移 鯖江市御幸町

交通量の推移 福井市下馬

交通量の推移 福井市大和田町

交通量の推移 坂井市丸岡町一本田

交通量の推移 あわら市中川

交通量の推移 あわら市熊坂

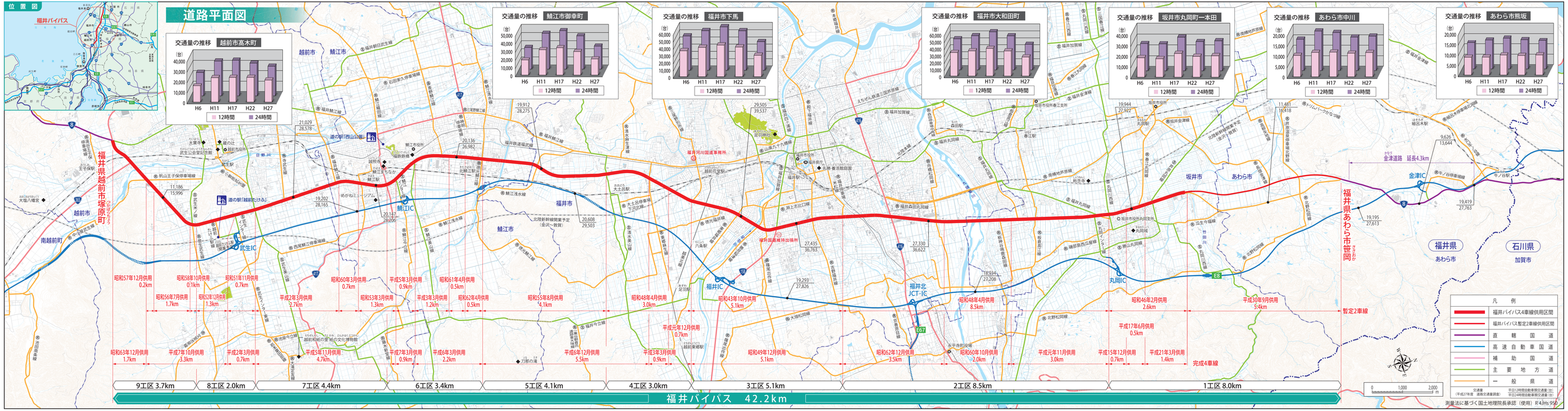

計画概要

起点	福井県あわら市笹岡
終点	福井県越前市塚原町
計画延長	42.2km
幅員	26.0～28.0m
構造規格	第3種第1級
設計速度	80km/h
車線数	4車線

標準断面図

1 工区

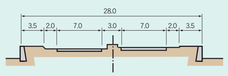

2 工区

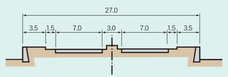

3 工区

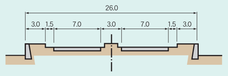

4～5 工区

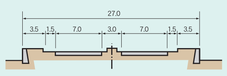

6～9 工区

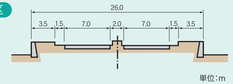

単位:m

供用状況図

凡例 未供用 暫定2車線供用 完成4車線供用

※進捗状況：全延長に対する完成4車線の延長割合

昭和50年1月1日時点

昭和60年1月1日時点

平成5年4月1日時点

現況