

大雪に関する合同会見

日 時:令和 7年 2月 7日(金) 15:00～

場 所:大手前合同庁舎 6階 災害対策関連室

議 事 次 第

◆議事

- (1) 今後の気象状況について

- (2) 大雪の影響による通行止めの可能性の高い区間について
(2月7日14時記者発表資料)

- (3) 道路を利用する皆様へのお願い

配布資料

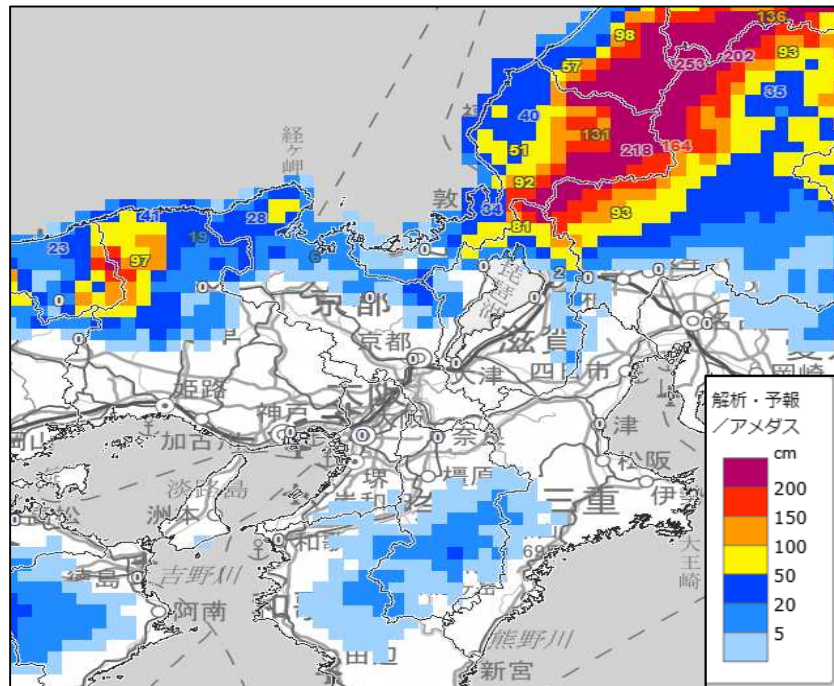
- ・【資料－1】今後の気象状況について

- ・【資料－2】名神・新名神高速道路等の通行止め可能性の高い区間について
(2月7日14時記者発表資料)
大雪の影響による通行止めの可能性の高い区間について
(2月7日14時記者発表資料)

- ・【資料－3】道路を利用する皆様へのお願い

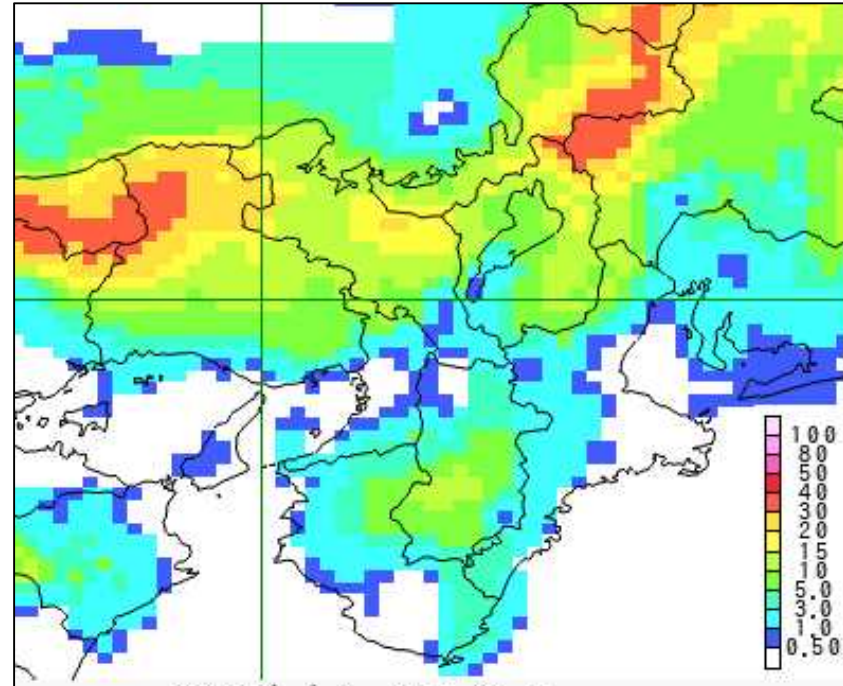
積雪の深さ（実況）と降雪量（予想）

積雪の深さ（実況） 2月7日12時



これまでの大雪により、アメダスの観測では積雪が福井県で200センチを超え、近畿北部で100センチ近くとなっている所がある。

2月8日09時（12時間降雪量予想）



8日にかけては発達した雪雲が流れ込み、近畿中部の平地や近畿南部の山地でも注意報級の大雪となる。

※左図：解析積雪深は約5km四方の平均的な値のため、局地的な多寡は表現できません。格子の値そのものを直接利用せず、積雪の深さの大まかな分布状況を把握するために利用してください。解析積雪深の値は、個別地点における観測値と必ずしも一致しません。

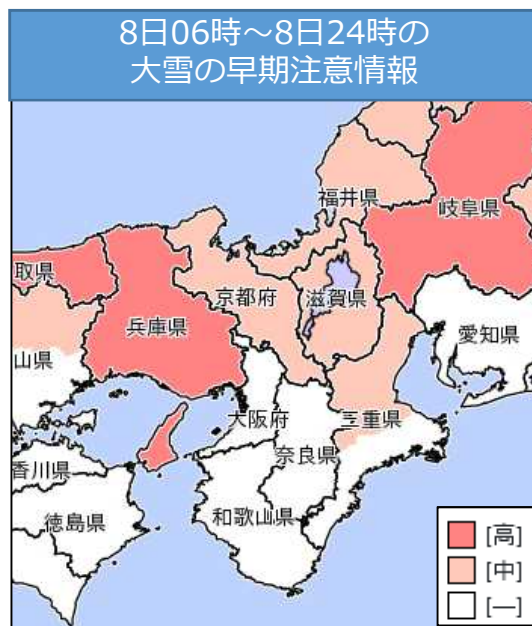
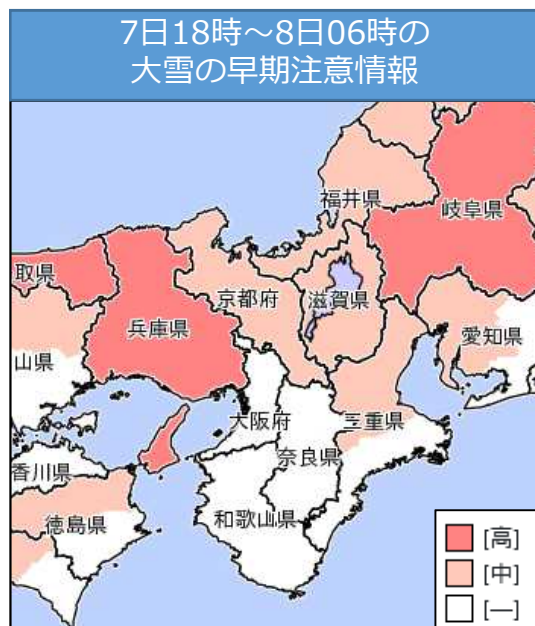
※右図：数値予報の計算結果をそのまま示した部内資料です。降雪量や値はそのまま利用できません。降雪の分布のおおまかな傾向を把握する程度の利用にとどめてください。

注意報・警報・早期注意情報（警報級の可能性）・24時間降雪量予想

2月7日 12時現在

		7日			8日							9日				
		15-18時	18-21時	21-24時	0-3時	3-6時	6-9時	9-12時	12-15時	15-18時	18-21時	21-24時	0-6時	6-12時	12-18時	18-24時
		夕方	夜の はじめ頃	夜遅く	未明	明け方	朝	昼前	昼過ぎ	夕方	夜の はじめ頃	夜遅く				
大雪	北部山地															
	北部平地															
	中部山地															
	中部平地															
	南部山地															
	南部平地															

警報級 注意報級



24時間降雪量予想（多い所で）単位：センチ

	8日12時まで	9日12時まで
福井県山地	70	70
福井県平地	30	30
近畿北部山地	70	50
近畿北部平地	40	40
近畿中部山地	70	50
近畿中部平地	20	20
近畿南部山地	20	15
近畿南部平地	1	0

兵庫県では8日未明から夕方にかけて警報級の大雪で、福井県、京都府、滋賀県でも8日にかけて、警報級の大雪となる可能性がある。また、普段雪の少ない近畿中部の平地や近畿南部の山地でも注意報級の大雪となる。

大雪に備えて

- ◆ 近畿中部や近畿南部の**普段雪の少ない所でも降雪や積雪のおそれがあり、都市部ではわずかな降雪や積雪でも交通障害が起こりやすくなります。**くれぐれも**十分な備えと時間に余裕を持った計画や行動**をお願いします。
- ◆ 気温が低い状態が続くため、積雪がなくても**道路の凍結**に注意してください。
- ◆ 電線や樹木への着雪により、**長期間の停電や倒木**のおそれがあります。
- ◆ 各地の**气象台が発表する警報・注意報など気象情報に留意**するとともに、**公共交通機関等からの情報にも留意**してください。

令和7年2月7日14時
 中部地方整備局
 近畿地方整備局
 岐阜県
 中日本高速道路(株)名古屋支社
 中日本高速道路(株)金沢支社
 西日本高速道路(株)関西支社
 名古屋高速道路公社

名神・新名神高速道路等の通行止め予定について ～大雪に伴い7日21時頃から通行止め予定～

令和5年1月及び令和6年1月の名神高速や新名神高速において雪により大規模滞留が発生し、解放までに最大24時間以上を要したこと等を踏まえ、利用者の安全を確保するため、**名神・新名神を中心とした広域のエリアにおいて、予防的通行止めを行う予定**です。

通行止め予定区間は、名神高速、新名神高速、北陸道等、および並行する国道25号名阪国道やその他並行国道の各区間です。【別紙1】

現時点では、**2月7日（金）21時頃から通行止め**を予定しています。

なお、国道25号名阪国道は、降雪の状況により20時頃から通行止めを行う可能性があります。

※降雪状況等により、通行止めの開始時刻が早まったり、今回の「通行止め予定区間等」以外でも通行規制の可能性がございます。

※今後随時、最新の状況を発表してまいります。

※最新の規制情報については、日本道路交通情報センター（JARTIC）のホームページにてご確認をお願いします。

○通行止めは E1 名神高速、E1A 新名神高速、E8 北陸道、E25 名阪国道、国道1号、国道8号、国道21号、国道365号等で予定しています。

○大雪時の大規模な車両滞留を防ぐため、予防的通行止めを実施する可能性がありますので、大雪が予想される地域への外出自粛(出控え)をお願いします。なお、北陸道(敦賀以北)もこれまでの長期間の降雪及び今後の降雪予測を踏まえ、通行止めとなる可能性があります。

○やむをえず外出をされる場合は、最新の気象情報、道路情報を確認していただくとともに、必ず冬用タイヤの装着やチェーンの装着(携行)、食料や水の携行、燃料の補充等にもご協力をお願いします。

○積雪・凍結道路ですべり止めの措置をとらない運転は法令違反となります。

○荷主企業および運送事業者の皆さまも、今後の気象予測をご確認頂き、運送日の調整などのご協力をお願いします。

○通行止めの可能性のある区間・時間については、気象状況・交通状況により追加等、変更になる場合もあります。

○最新の気象情報及び道路情報等に注意し、十分な時間的余裕を持って行動頂くようお願いいたします。

■冬の道路情報:

<https://www.kkr.mlit.go.jp/road/strategy/winter-road/yukihenosonae.html>



■冬のドライブなび中部 :

<https://www.cbr.mlit.go.jp/road/fuyumichi.html>



■最新の気象情報:<https://www.jma.go.jp/jp/kishojoho/>



■最新の道路交通情報 日本道路交通情報センター(JARTIC):

<https://www.jartic.or.jp/>



<配布場所>

中部地方整備局記者クラブ、中部専門記者会、岐阜県政記者クラブ、名古屋市政記者クラブ
近畿建設記者クラブ、大手前記者クラブ、福井県政記者クラブ、滋賀県政記者クラブ

<問合せ先>

■道路に関すること

【国が管理する道路】

① 福井県及び近畿地方管内

近畿地方整備局 道路部 道路管理課 課長 みうら じゆん
三浦 淳
課長補佐 かみたに たけし
神谷 毅
電話 06-6941-2500

② 中部地方管内

中部地方整備局 道路部 道路管理課 課長 ふなはし くにあき
舟橋 邦顕
電話 052-953-8176

【県が管理する道路】

① 岐阜県 県土整備部 道路維持課 管理調整監 ささき こうじ
佐々木 康二
電話 058-272-1111

【高速道路会社が管理する有料道路】

① 西日本高速道路株式会社

NEXCO西日本 お客さまセンター 電話 0120-924-863

※フリーダイヤルをご利用になれない場合 電話 06-6876-9031[有料]

② 中日本高速道路株式会社

NEXCO中日本 お客様センター

電話 0120-922-229

※フリーダイヤルをご利用になれない場合

電話 052-223-0333[有料]

③ 名古屋高速道路公社

名古屋高速お客様センター

電話 052-919-3200

(9:00~19:00)※

※降雪により通行止めが発生している場合は、上記営業時間外でも道路交通情報を提供

通行止め予定区間

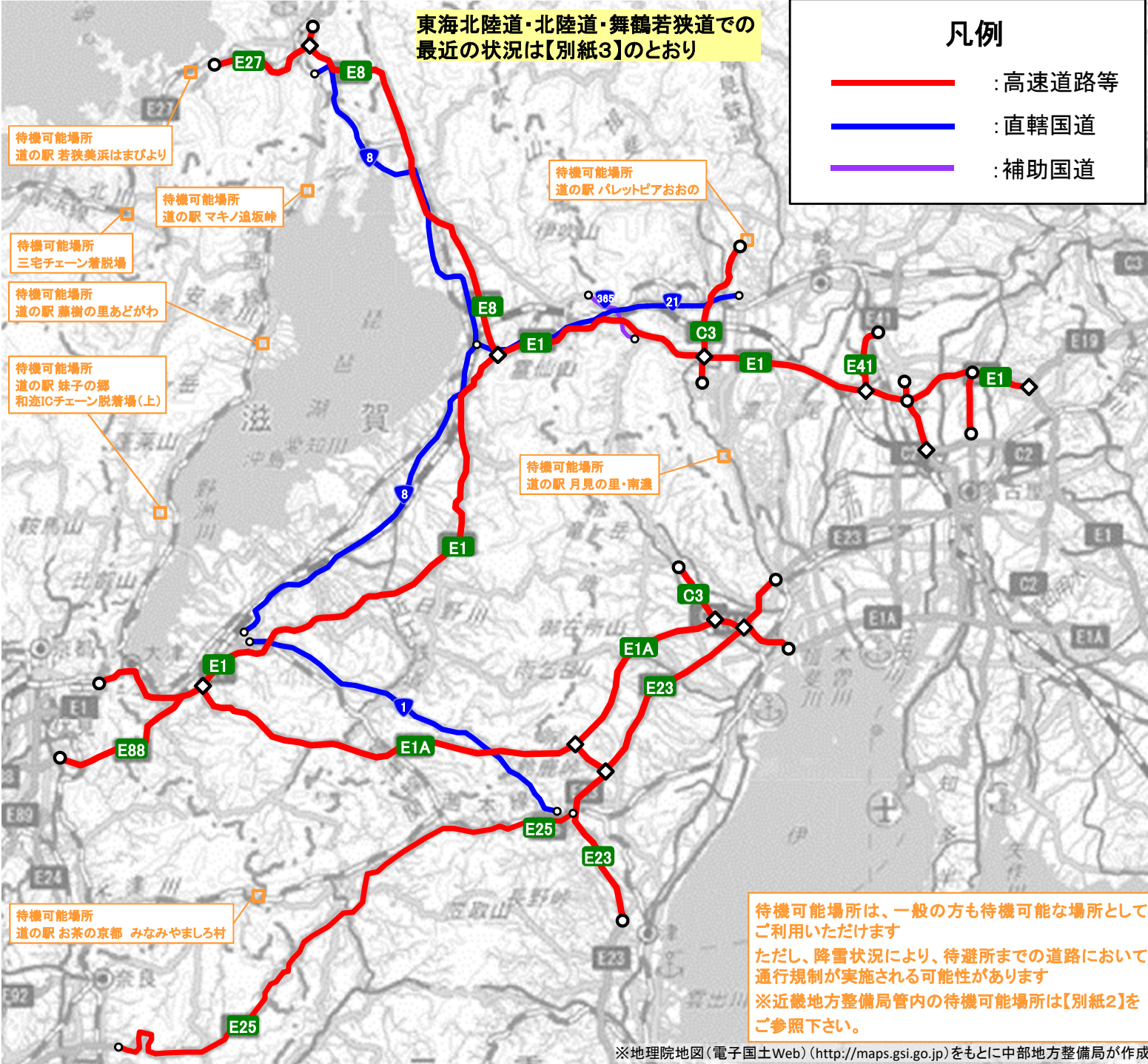
別紙1

R7.2.7 14:00時点

東海北陸道・北陸道・舞鶴若狭道での最近の状況は【別紙3】のとおり

凡例

- : 高速道路等
- : 直轄国道
- : 補助国道



※地理院地図(電子国土Web) (<http://maps.gsi.go.jp>)をもとに中部地方整備局が作成

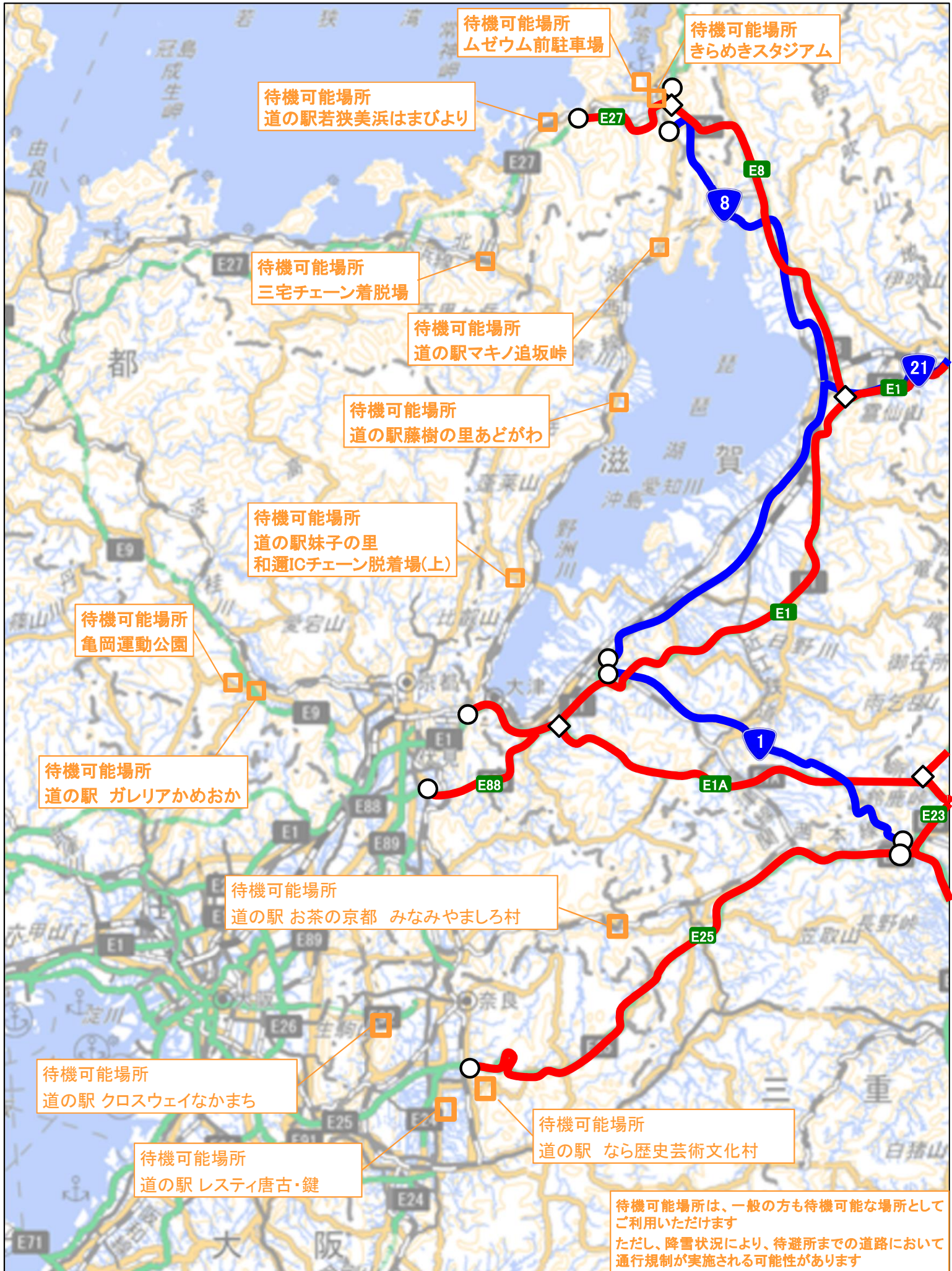
路線	箇所・区間	管理者	通行止め時間
E1東名高速道路	小牧JCT~小牧IC	NEXCO中日本	2月7日21時頃~
E1名神高速道路	小牧IC~京都東IC	NEXCO中日本、NEXCO西日本	2月7日21時頃~
E1A新名神高速	四日市JCT~草津JCT、亀山JCT~亀山西JCT	NEXCO中日本、NEXCO西日本	2月7日21時頃~
E1A伊勢湾岸道	みえ川越IC~四日市JCT	NEXCO中日本	2月7日21時頃~
C3東海環状道	大野神戸IC~養老IC	NEXCO中日本	2月7日21時頃~
C3東海環状道	大安IC~新四日市JCT	NEXCO中日本	2月7日21時頃~
E8北陸道	敦賀IC~米原JCT	NEXCO中日本	2月7日21時頃~
E23東名阪道	桑名東IC~伊勢関IC	NEXCO中日本	2月7日21時頃~
E23伊勢道	伊勢関IC~津IC	NEXCO中日本	2月7日21時頃~
E25名阪国道	亀山IC~天理東IC	国交省	2月7日20時頃~※
E27舞鶴若狭道	若狭美浜IC~敦賀JCT	NEXCO中日本	2月7日21時頃~
E41東海北陸道	一宮JCT~一宮木曾川IC	NEXCO中日本	2月7日21時頃~
E88京滋バイパス	瀬田東JCT~宇治西IC	NEXCO西日本	2月7日21時頃~
名古屋高速16号一宮線	清洲JCT~一宮東出口(北行)	名古屋高速道路	—
名古屋高速11号小牧線	豊山南出口~小牧北出口(北行)	名古屋高速道路	—

路線	箇所・区間	管理者	通行止め時間
国道1号	東海道関宿東交差点~林西交差点	国交省	2月7日21時頃~
国道8号	疋田交差点~辻交差点	国交省	2月7日21時頃~
国道21号	楽田町交差点~西門寺交差点	国交省	2月7日21時頃~

路線	箇所・区間	管理者	通行止め時間
国道365号	滋賀県境~牧田小学校南交差点	岐阜県	2月7日21時頃~

※名阪国道は降雪状況により通行止め

待機可能場所(近畿地方整備局管内)



【東海北陸道・北陸道・舞鶴若狭道の最近の状況】

日本海側や山岳地帯の高速道路は白路面。運送調整や外出見直しをお願いします。



北陸道



舞鶴若狭道



東海北陸道



東海北陸道

令和 7 年 2 月 7 日 14 時 40 分
近 畿 地 方 整 備 局
(同時発表 西日本高速道路(株)関西支社)
(同時発表 中日本高速道路(株)名古屋支社)
(同時発表 中日本高速道路(株)金沢支社)
(同時発表 阪神高速道路(株))
(同時発表 本州四国連絡高速道路(株))

大雪の影響による通行止めの可能性の高い区間について(近畿全域等)

《2月7日(金) 14時現在》

～名神・新名神高速道路等 7日21時頃から通行止め予定～

福井県、近畿・中部地方では、2月8日にかけて大雪となる所がある見込みです。また、上空の寒気の影響により、7日～8日にかけて近畿・中部の平地や近畿南部でも積雪となる所があり大雪のおそれがあります。

令和5年1月及び令和6年1月の名神高速や新名神高速において雪により大規模滞留が発生し、解放までに最大24時間以上を要したこと等を踏まえ、利用者の安全を確保するため、名神・新名神を中心とした広域のエリアにおいて、予防的通行止めを行う予定です。

特に今回は、前回1月10日以上予防的通行止めを行う可能性が高いため、大雪が予想される地域への外出自粛(出控え)及び迂回の実施や通行ルートの見直し、運送日の調整などのご協力をお願いします。

現時点で降雪等の影響により、福井県、中部・近畿地方における通行止め区間及び通行止めの可能性が高い区間は別添1、2のとおりです。

※前回からの変更点(別添1)

・通行止めの実施予定区間:

E1 名神高速、E1A 新名神高速、E8 北陸道等、国道1号・8号・21号の通行止め開始予定時間を変更(21時頃)

E25 名阪国道の通行止め開始予定時間を変更(20時頃)

・通行止めの可能性が高い区間:

E26・E42 阪和道、E67 中部縦貫道、E71 関西空港道、国道42号の通行止め見込み時間を変更

阪神高速7号北神戸線、31号神戸山手線を追加

○大雪時の大規模な車両滞留を防ぐため、予防的通行止めを実施する可能性がありますので、大雪が予想される地域への外出自粛(出控え)をお願いします。なお、北陸道(敦賀以北)もこれまでの長期間の降雪及び今後の降雪予測を踏まえ、通行止めとなる可能性があります。

○やむをえず外出をされる場合は、最新の気象情報、道路情報を確認していただくとともに、必ず冬用タイヤの装着やチェーンの装着(携行)、食料や水の携行、燃料の補充にもご協力お願いします。

○積雪・凍結道路ですべり止めの措置をとらない運転は法令違反となります。

○荷主企業および運送事業者の皆さまも、今後の気象予測をご確認頂き、運送日の調整などのご協力をお願いします。

○通行止めの可能性のある区間・時間については、気象状況・交通状況により追加等、変更になる場合もあります。

○最新の気象情報及び道路情報等に注意し、十分な時間的余裕を持って行動頂くようお願いします。

○次回の発表は2月8日(土) 10時を予定しています。

■冬の道路情報:

<https://www.kkr.mlit.go.jp/road/strategy/winter-road/yukihenosonae.html>



■最新の気象情報

: <https://www.jma.go.jp/jp/kishojoho/>



<取 扱 い> _____

<配布場所>

近畿建設記者クラブ、大手前記者クラブ、福井県政記者クラブ、滋賀県政記者クラブ、京都府政記者クラブ、奈良県政記者クラブ、和歌山県政記者クラブ、和歌山県政放送記者クラブ、和歌山県地方記者クラブ

<問合せ先>

■道路に関すること

【国が管理する道路】

①福井県及び近畿地方管内

近畿地方整備局 道路部 道路管理課

課長 みうら 三浦 じゅん 淳
課長補佐 かみたに 神谷 たけし 毅
電話 06-6941-2500

【高速道路会社が管理する有料道路】

①西日本高速道路(株)

NEXCO 西日本 お客様センター

※フリーダイヤルをご利用になれない場合

電話 0120-924-863

電話 06-6876-9031[有料]

②中日本高速道路(株)

NEXCO 中日本 お客様センター

※フリーダイヤルをご利用になれない場合

電話 0120-922-229

電話 052-223-0333[有料]

③阪神高速道路(株)

お客様センター

電話 06-6576-1484(受付/24 時間)

④本州四国連絡高速道路(株)

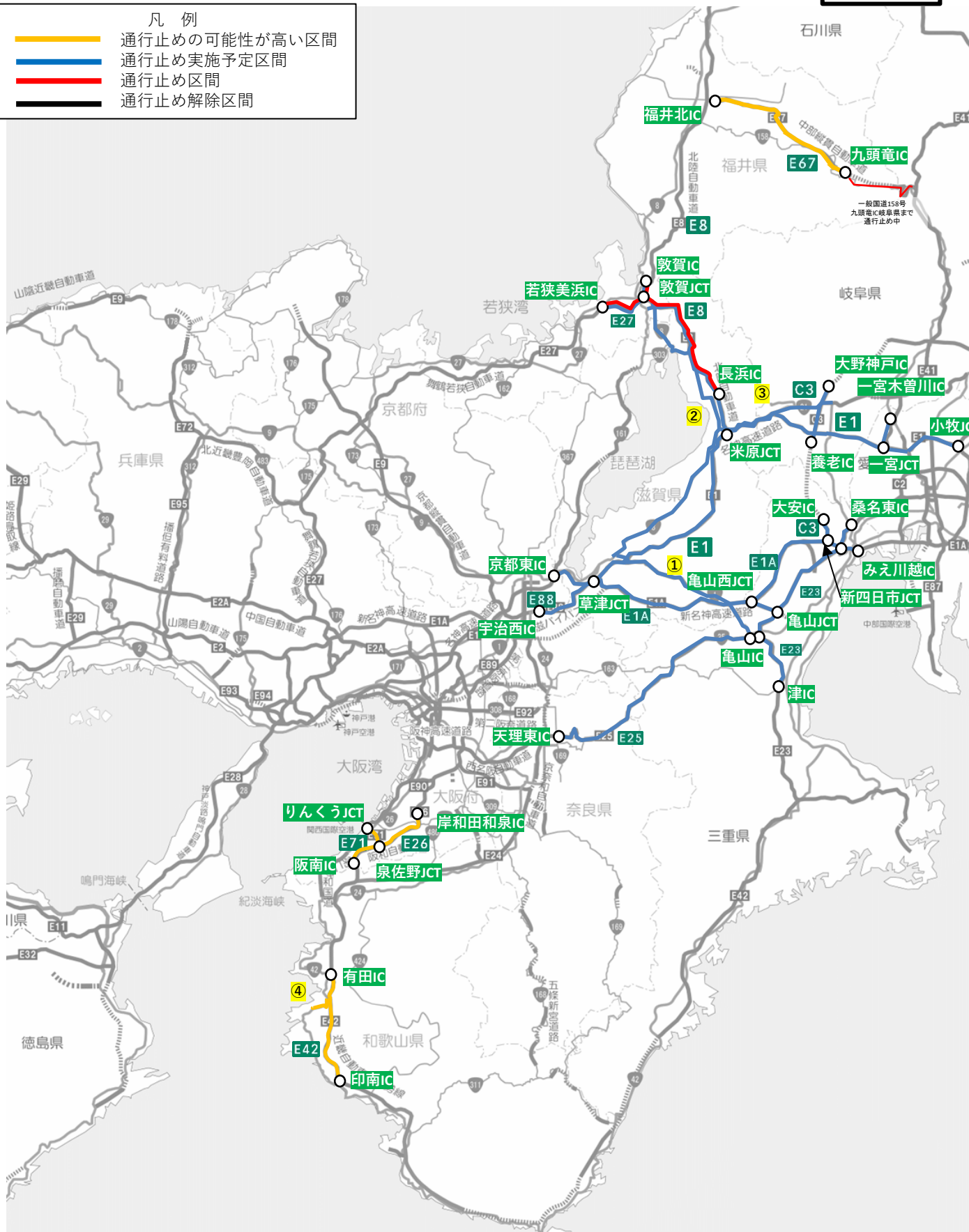
お客様窓口

電話 078-291-1033

道路交通状況マップ(2月7日14時00分時点)

別添1

- 凡例
- 通行止めの可能性が高い区間
 - 通行止め実施予定区間
 - 通行止め区間
 - 通行止め解除区間

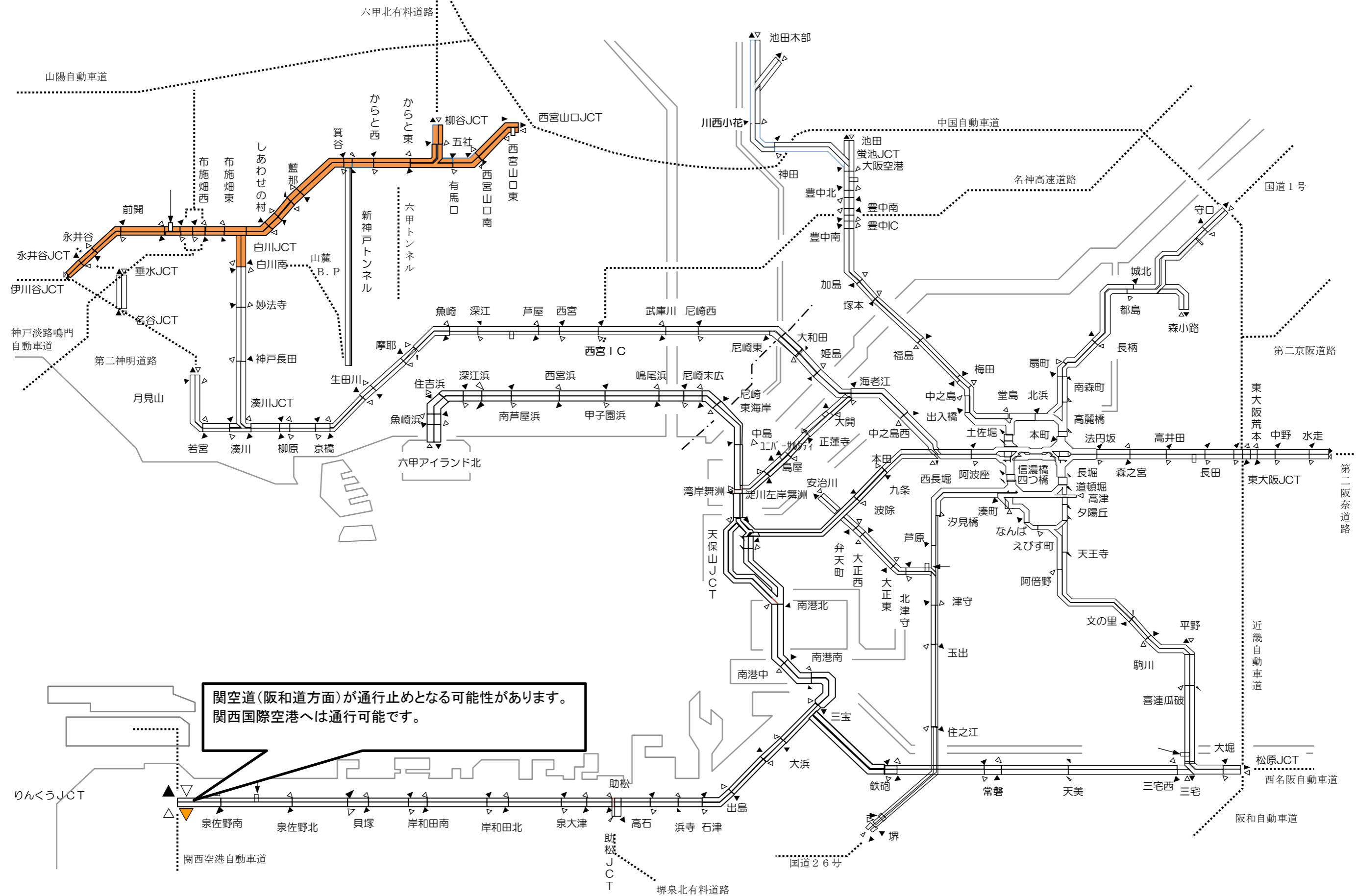


※阪神高速については別添2を参照ください。

別添2

阪神高速道路管内

- 通行止めの可能性が高い区間
- 通行止め実施予定区間
- 通行止め区間



関空道(阪和道方面)が通行止めとなる可能性があります。
関西国際空港へは通行可能です。

通行止め区間 2月7日14時00分時点

■高速道路等

路線名	区間	道路管理者	通行止め開始時間
E8	北陸道 上り：敦賀IC～長浜IC	NEXCO中日本	上り：敦賀～木之本間：2月7日9時10分～ 上り：木之本～長浜間：2月7日11時00分～ ※事故による通行止め
E27	舞鶴若狭道 下り：若狭美浜IC～敦賀JCT	NEXCO中日本	2月7日11時00分～ ※北陸道の事故による通行止め

通行止め実施予定区間 2月7日14時00分時点

■高速道路等

路線名	区間	道路管理者	通行止め開始 予定時間
E1	東名高速 名神高速 小牧JCT～京都東IC	NEXCO西日本 NEXCO中日本	2月7日21時頃
E1A	新名神高速 伊勢湾岸道 みえ川越IC～草津JCT 亀山JCT～亀山西JCT	NEXCO西日本 NEXCO中日本	2月7日21時頃
E8	北陸道 米原JCT～敦賀IC	NEXCO中日本	2月7日21時頃
E23	東名阪道 桑名東IC～伊勢関IC	NEXCO中日本	2月7日21時頃
E23	伊勢道 伊勢関IC～津IC	NEXCO中日本	2月7日21時頃
E25	名阪国道 亀山IC～天理東IC	国交省	2月7日20時頃 ※降雪の状況による
E27	舞鶴若狭道 若狭美浜IC～敦賀JCT	NEXCO中日本	2月7日21時頃
E41	東海北陸道 一宮木曾川IC～一宮JCT	NEXCO中日本	2月7日21時頃
E88	京滋バイパス 瀬田東JCT～宇治西IC	NEXCO西日本	2月7日21時頃
C3	東海環状道 新四日市JCT～大安IC 養老IC～大野神戸IC	NEXCO中日本	2月7日21時頃

■直轄国道 (①～③)

No	路線 番号	区間	通行止め開始 予定時間
1	1	東海道関宿東交差点（三重県亀山市関町）～林西交差点（滋賀県栗東市林）	2月7日21時頃
2	8	疋田交差点（福井県敦賀市疋田）～辻交差点（滋賀県栗東市辻）	2月7日21時頃
3	21	楽田交差点（岐阜県大垣市楽田町）～西門寺交差点（滋賀県米原市西門寺）	2月7日21時頃

※現時点での予測に基づくものであり、今後の実際の降雪状況や最新の予測値を踏まえて前後する可能性があります。

通行止めの可能性が高い区間 2月7日14時00分時点

■高速道路等

路線名	区間	道路管理者	通行止め開始 見込み時間
E26 阪和道	岸和田和泉IC～阪南IC	NEXCO西日本	2月8日3時～6時
E42 阪和道 湯浅御坊道路	有田IC～印南IC	NEXCO西日本	2月8日6時～9時
E67 中部縦貫道	福井北IC～九頭竜IC	国交省	2月7日15時～18時
E71 関西空港道	泉佐野JCT～りんくうJCT	NEXCO西日本	2月8日3時～6時
別添2 7号北神戸線	全線	阪神高速	2月7日18時～20時
別添2 31号神戸山手線	白川南～白川JCT	阪神高速	2月7日18時～20時

■直轄国道 (④)

No	路線 番号	区間	通行止め開始 見込み時間
4	42	畑交差点 (和歌山県日高郡由良町大字畑) ～ 井関交差点 (和歌山県有田郡広川町大字井関)	2月8日6時～9時

※現時点での予測に基づくものであり、今後の実際の降雪状況や最新の予測値を踏まえて前後する可能性があります。

【東海北陸道・北陸道・舞鶴若狭道の最近の状況】

日本海側や山岳地帯の高速道路は白路面。運送調整や外出見直しをお願いします。



北陸道



舞鶴若狭道



東海北陸道



東海北陸道

- 大雪が予想される地域では、**通行止め**や降雪や路面の凍結等により、**車の事故**や**立ち往生**が発生することがあります。
- 最新の気象情報や交通情報等に十分ご注意ください、大雪が予想される場合は、**外出を控えていただく**とともに、荷主を含む物流業界においては「**運行経路の変更**」・「**運行の中止**」のご検討をお願いします。
- やむを得ず自動車を運転する場合は、**冬用タイヤの装着**、**チェーンの携行及び早めの装着**の徹底、スコップや砂等の冬用装備の携行をお願いします。

【高速道路会社】

- ◇東日本高速道路株式会社 <https://www.e-nexco.co.jp/>
- ◇中日本高速道路株式会社 <https://www.c-nexco.co.jp/>
- ◇西日本高速道路株式会社 <https://www.w-nexco.co.jp/>
- ◇首都高速道路株式会社 <https://www.shutoko.jp/>
- ◇阪神高速道路株式会社 <https://www.hanshin-exp.co.jp/drivers/>
- ◇本州四国連絡高速道路株式会社 https://www.jb-honshi.co.jp/customer_index/

【国土交通省地方整備局】

- ◇北海道開発局 <https://www.hkd.mlit.go.jp/>
- ◇東北地方整備局 <https://www.thr.mlit.go.jp/>
- ◇関東地方整備局 <https://www.ktr.mlit.go.jp/>
- ◇北陸地方整備局 <https://www.hrr.mlit.go.jp/>
- ◇中部地方整備局 <https://www.cbr.mlit.go.jp/>
- ◇近畿地方整備局 <https://www.kkr.mlit.go.jp/>
- ◇中国地方整備局 <https://www.cgr.mlit.go.jp/>
- ◇四国地方整備局 <https://www.skr.mlit.go.jp/>
- ◇九州地方整備局 <https://www.qsr.mlit.go.jp/>
- ◇沖縄総合事務局 <https://www.ogb.go.jp/kaiken>

【その他の道路情報サイト】

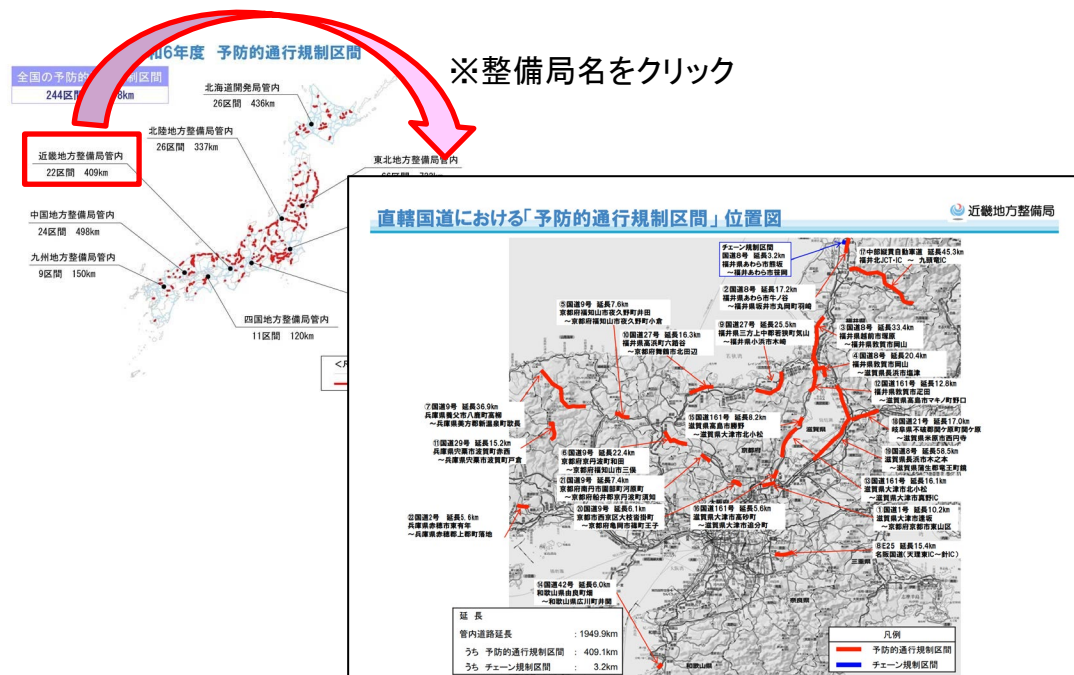
- ◇日本道路交通情報センター <https://www.jartic.or.jp/>

(参考)大雪時の予防的通行規制区間

国が管理する道路において、大雪時に急な上り坂で大型車等が立ち往生しやすい場所等を
選定し、集中的・効率的に優先して除雪を行う区間。

区間は以下のホームページで確認できます。

<https://www.mlit.go.jp/road/bosai/fuyumichi/yukimichi3.html>



ドライバーの皆様へ

【資料-3】

- 過去の大雪では、**車両の立ち往生が発生**
- **冬用タイヤの装着、チェーンの携行・早めの装着、スコップや砂等の冬用装備の携行を**
- **広域迂回の実施、通行ルートの見直しを**



車両の滞留



冬用タイヤやチェーン未装着車両による
スリップ事故

皆様へのお願い


①大雪時の 外出自粛



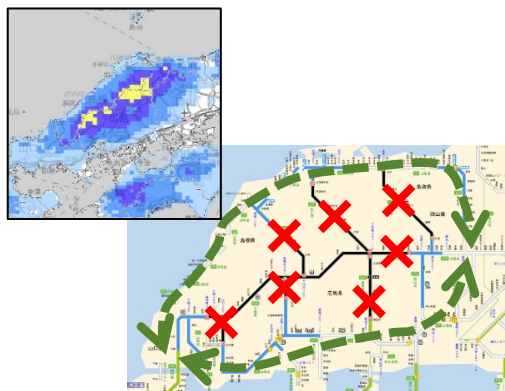
②冬用タイヤ装着、 チェーン携行・ 早め装着



③冬用装備の携行



④広域迂回、 通行ルート見直し



⑤特に事業用自動車 の冬用タイヤ装着、 タイヤ摩耗劣化確認



⑥最新の気象情報、 交通情報の確認

