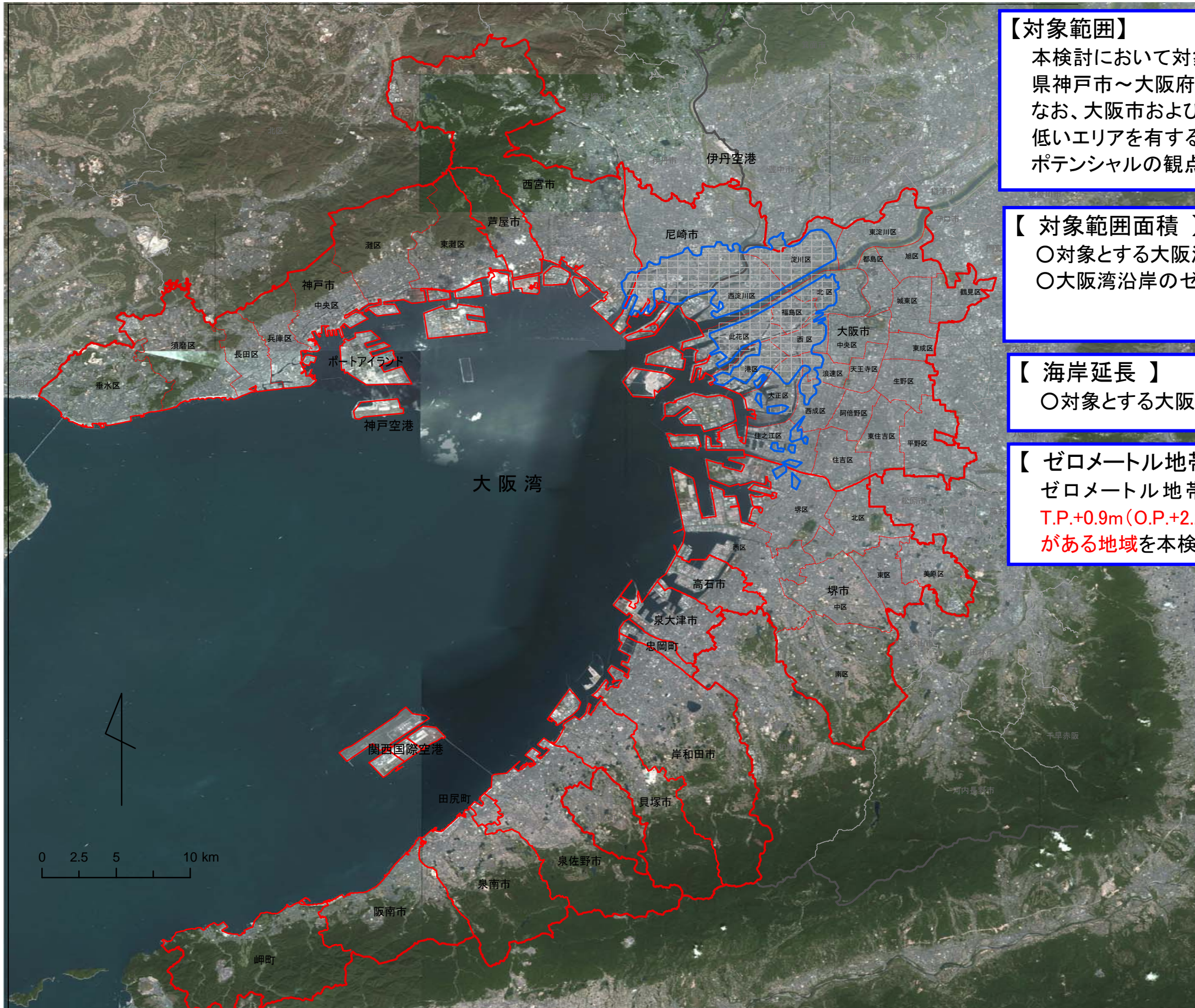


大阪湾の高潮に対する現状と課題

【 本検討において対象とした大阪湾の沿岸市町 】



【対象範囲】

本検討において対象とした沿岸市町としては、大阪湾沿岸の兵庫県神戸市～大阪府岬町(13市3町)とした。
 なお、大阪市および堺市については標高が朔望平均満潮位よりも低いエリアを有するので、沿岸以外の区についても高潮に対するポテンシャルの観点から検討対象に含めるものとした。

【対象範囲面積】

○対象とする大阪湾沿岸(13市3町)の総面積 : 約 1,050 km²
 ○大阪湾沿岸のゼロメートル地帯の広さ : 約 64 km²

【海岸延長】

○対象とする大阪湾沿岸の海岸延長 : 約 422km

【ゼロメートル地帯の定義】

ゼロメートル地帯＝大阪湾沿岸の標高が朔望平均満潮位 T.P.+0.9m(O.P.+2.2m)よりも低く、かつ高潮により浸水する可能性がある地域を本検討においては位置づける。

- 今回対象となる大阪湾の沿岸市区町
- 標高がT.P. +0.9m (O.P. +2.2m) ※より低いエリア (ゼロメートル地帯)

出典：ゼロメートル地帯面積：国土地理院の数値地図 50m メッシュ標高及び大阪市周辺の5mメッシュ標高よりGISにて算出。

対象範囲面積：兵庫県および大阪府HPより

海岸延長：大阪湾沿岸海岸保全基本計画 大阪府、兵庫県より

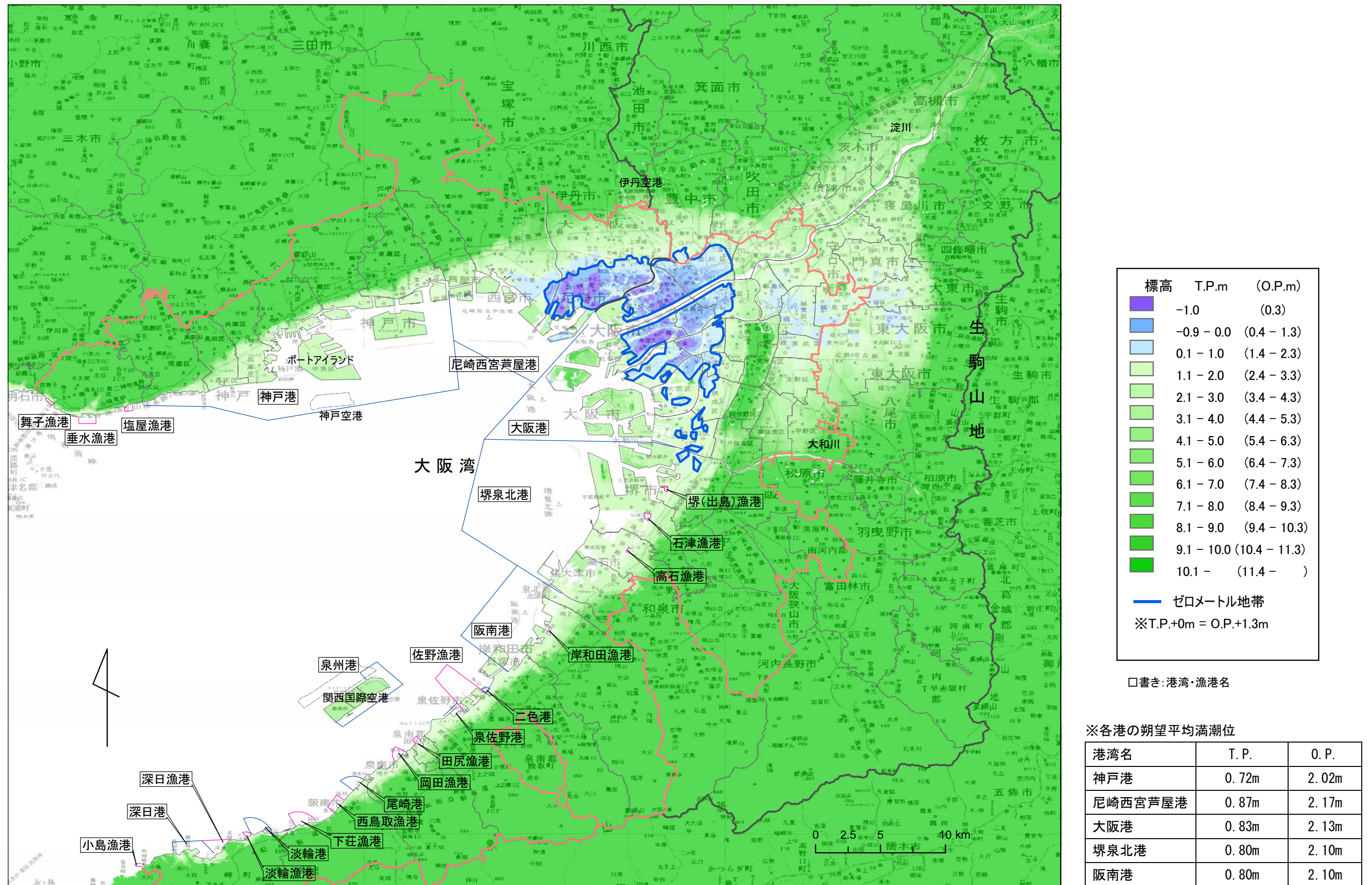
撮影年：2005年

1. 大阪湾周辺の高潮に対するポテンシャルについて

次ページより大阪湾周辺の高潮に対するポテンシャルを示す図として、以下の図を示す。

- 大阪湾周辺の地盤標高とゼロメートル地帯範囲図・・・・・・・・・・P. 3
- ゼロメートル地帯と人口分布の関係図・・・・・・・・・・P. 4
- ゼロメートル地帯と世帯分布の関係図・・・・・・・・・・P. 5
- ゼロメートル地帯と高齢者世帯分布の関係図・・・・・・・・・・P. 6
- ゼロメートル地帯と老人福祉・介護事業事業所分布の関係図・・・P. 7
- ゼロメートル地帯と資産分布の関係図・・・・・・・・・・P. 8
- ゼロメートル地帯と地下街の関係図・・・・・・・・・・P. 9
- ゼロメートル地帯と鉄道（地下軌道）の関係図・・・・・・・・・・P.10
- ゼロメートル地帯と事業所従業者数・・・・・・・・・・P.11
（第一次産業、第二次産業、第三次産業の合計）分布の関係図
- ゼロメートル地帯と浄水場、下水処理場の関係図・・・・・・・・・・P.12
- ゼロメートル地帯と危険物貯蔵所の関係図・・・・・・・・・・P.13

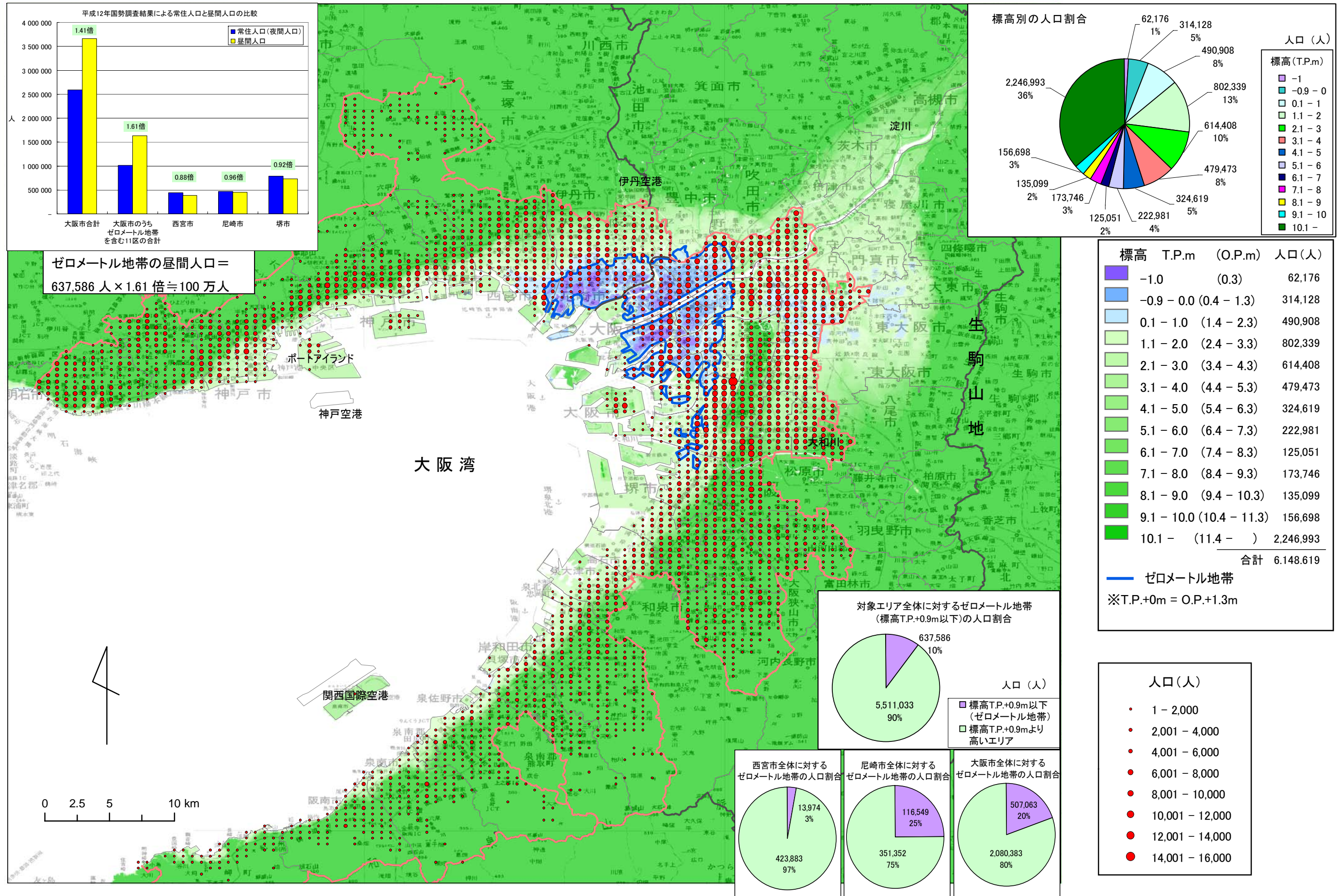
【大阪湾周辺の地盤標高とゼロメートル地帯範囲図】



出典：数値地図 50m メッシュ標高（国土地理院）を基に作成（大阪市周辺は5m メッシュ標高）

注）本資料は作成途中のものであり、今後のデータ更新により随時図表の更新がなされるものである。

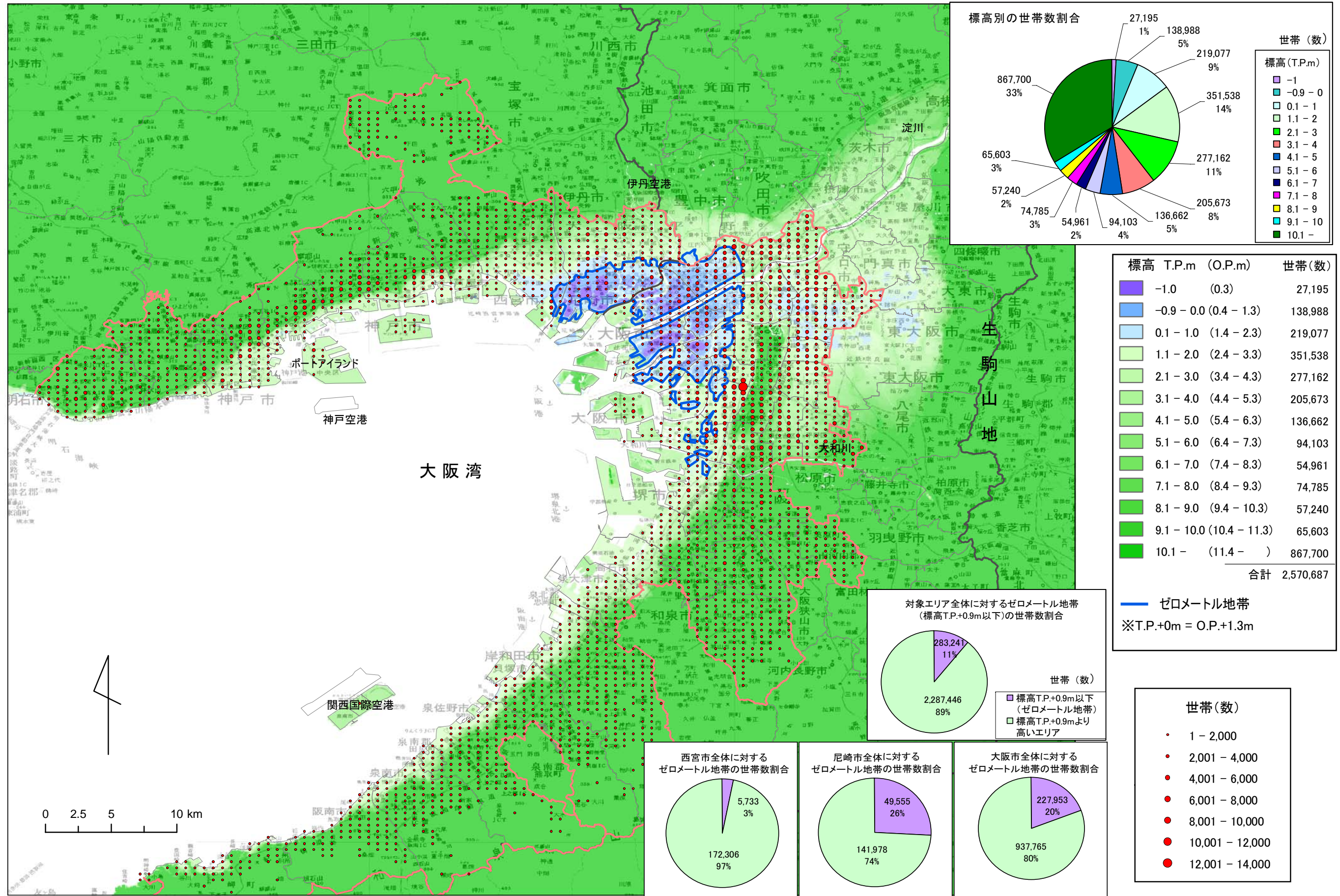
【ゼロメートル地帯と人口分布の関係図】



出典：「平成12年国勢調査に関する地域メッシュ統計」(財団法人統計情報開発センター)

注) 本資料は作成途中のものであり、今後のデータ更新により随時図表の更新がなされるものである。

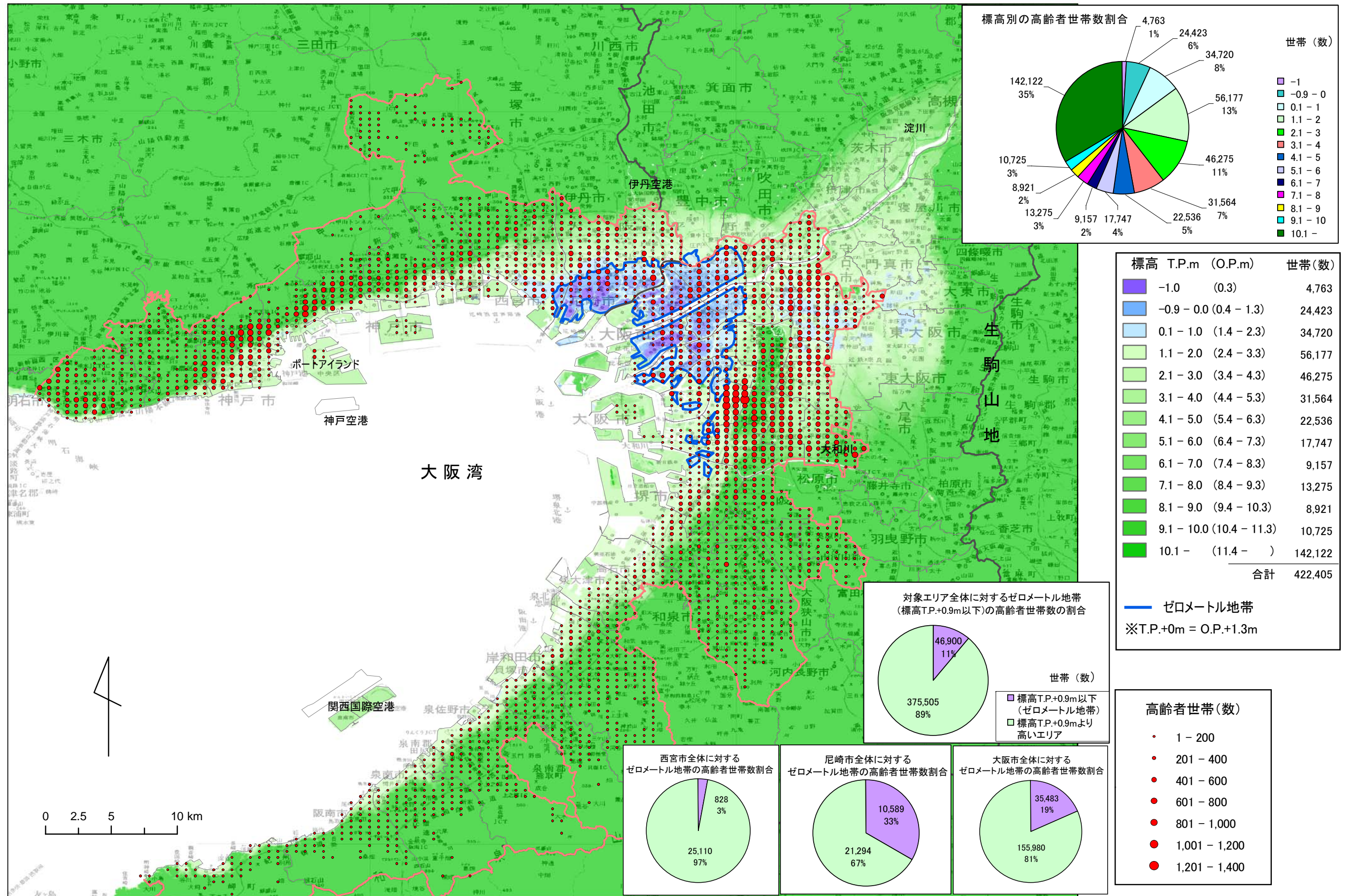
【ゼロメートル地帯と世帯分布の関係図】



出典：「平成12年国勢調査に関する地域メッシュ統計」(財団法人統計情報開発センター)

注) 本資料は作成途中のものであり、今後のデータ更新により随時図表の更新がなされるものである。

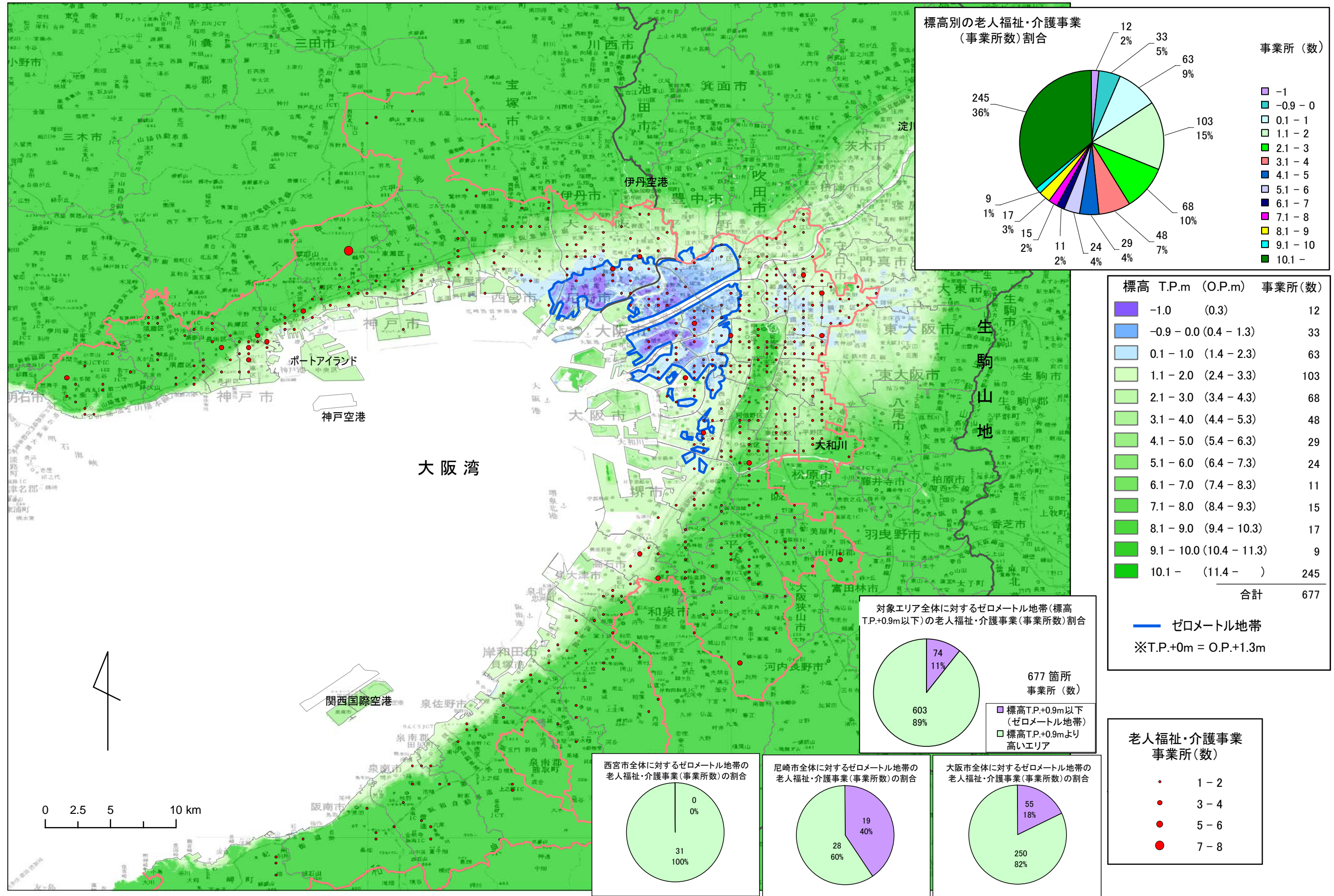
【ゼロメートル地帯と高齢者世帯分布の関係図】



出典：「平成12年国勢調査に関する地域メッシュ統計」(財団法人統計情報開発センター)

注) 本資料は作成途中のものであり、今後のデータ更新により随時図表の更新がなされるものである。

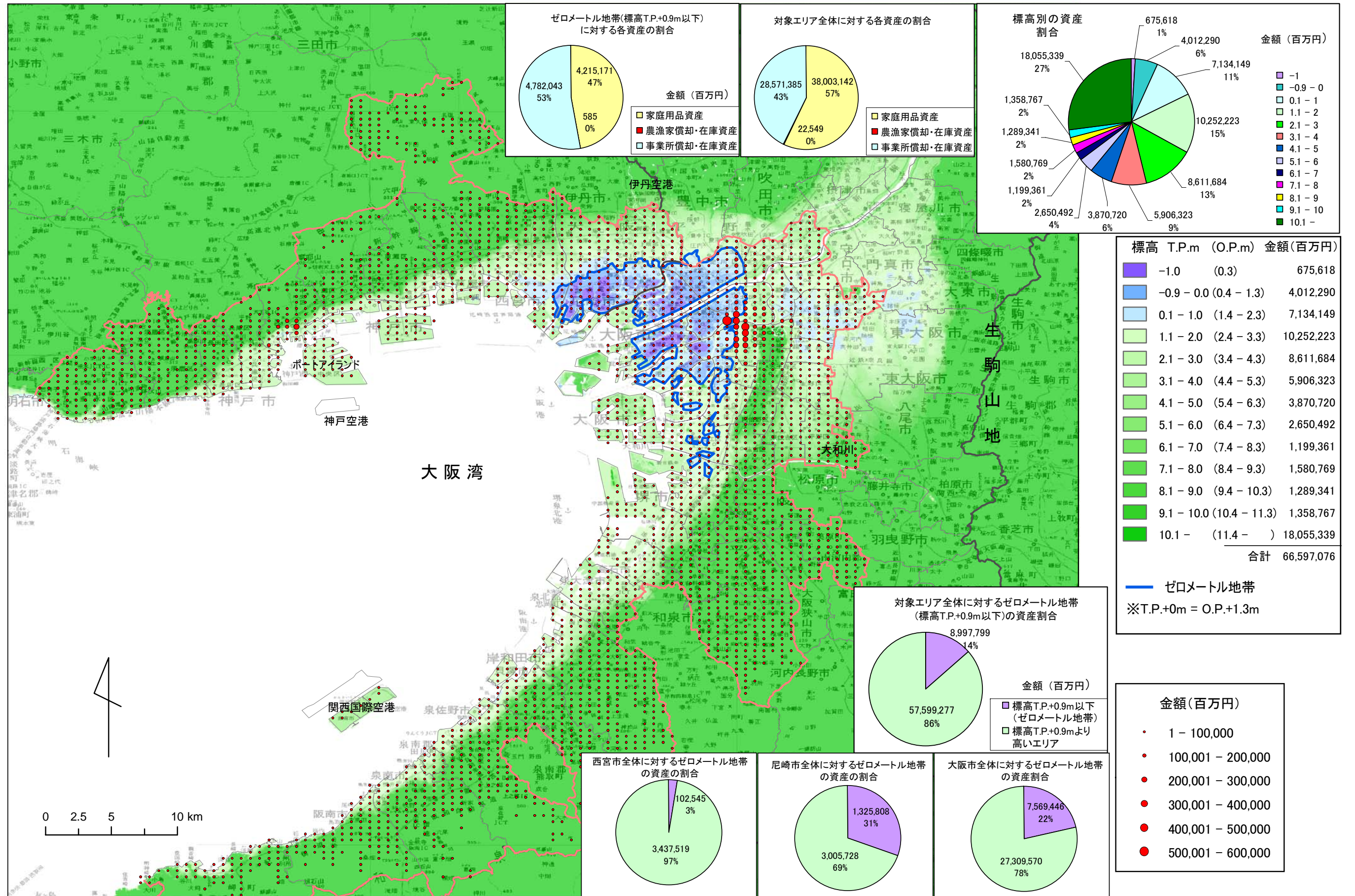
【ゼロメートル地帯と老人福祉・介護事業事業所分布の関係図】



出典：「平成12年国勢調査に関する地域メッシュ統計」(財団法人統計情報開発センター)

注) 本資料は作成途中のものであり、今後のデータ更新により随時図表の更新がなされるものである。

【ゼロメートル地帯と資産分布の関係図】

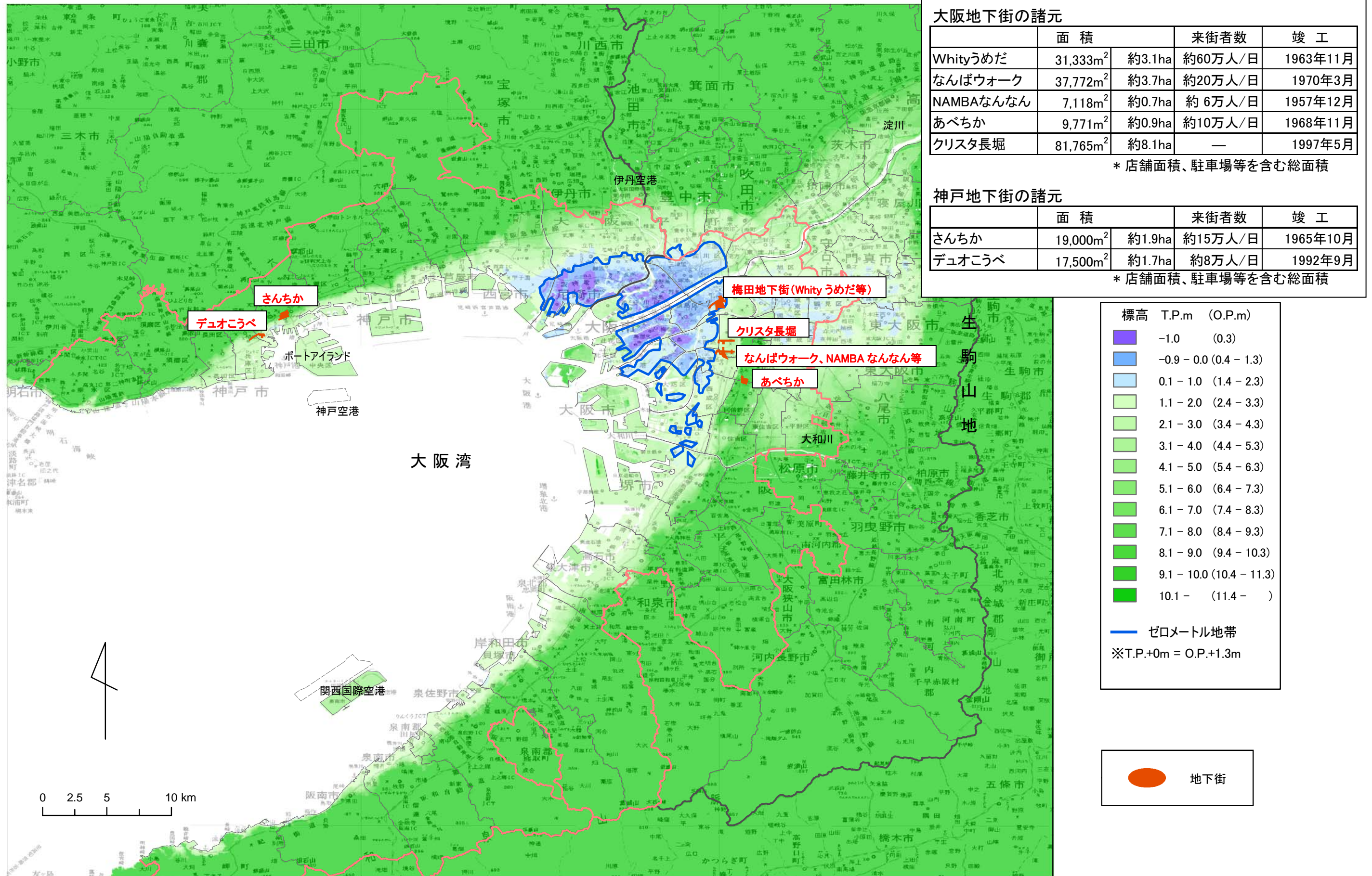


家庭用品資産 (世帯数×1世帯当たりの家庭用品評価額), 農林漁家償却・在庫資産 (農林漁業戸数×1戸当たりの農漁家償却・在庫評価単価), 事業所償却・在庫資産 (産業大分類別従業者数×1人当たりの償却・在庫資産評価単価)

(評価単価: (治水経済調査マニュアル(案)各種資産評価単価及びデフレーター 平成18年3月改正国土交通省河川局河川課)

注) 本資料は作成途中のものであり、今後のデータ更新により随時図表の更新がなされるものである。

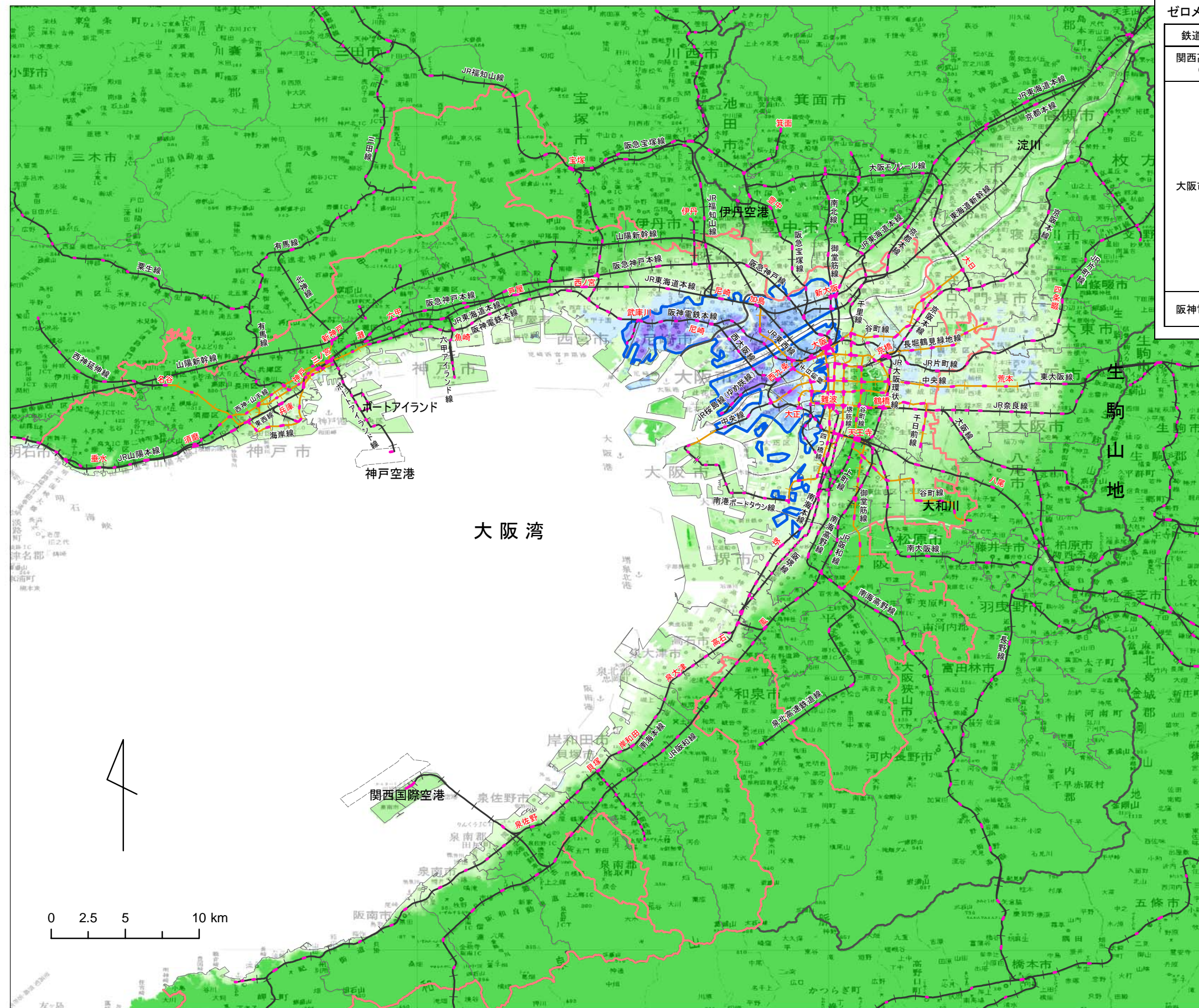
【ゼロメートル地帯と地下街の関係図】



出典：大阪地下街株式会社、クリスタ長堀株式会社、神戸地下街株式会社のHPによる。

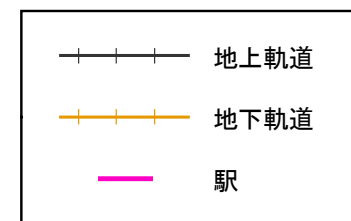
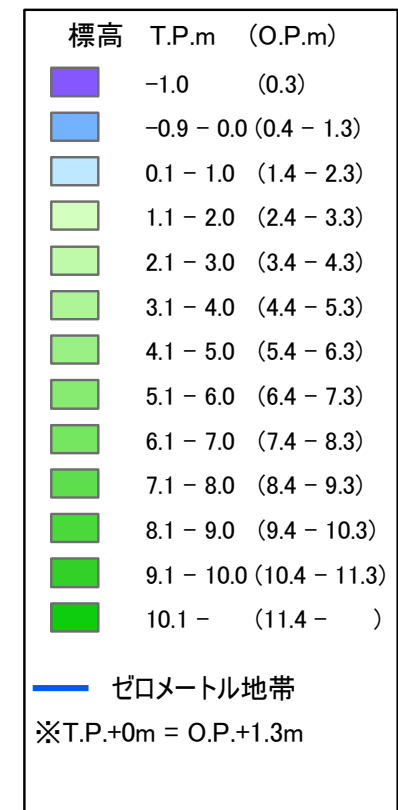
注) 本資料は作成途中のものであり、今後のデータ更新により随時図表の更新がなされるものである。

【ゼロメートル地帯と鉄道（地下軌道）の関係図】



ゼロメートル地帯に位置する鉄道の地下軌道、地下駅舎

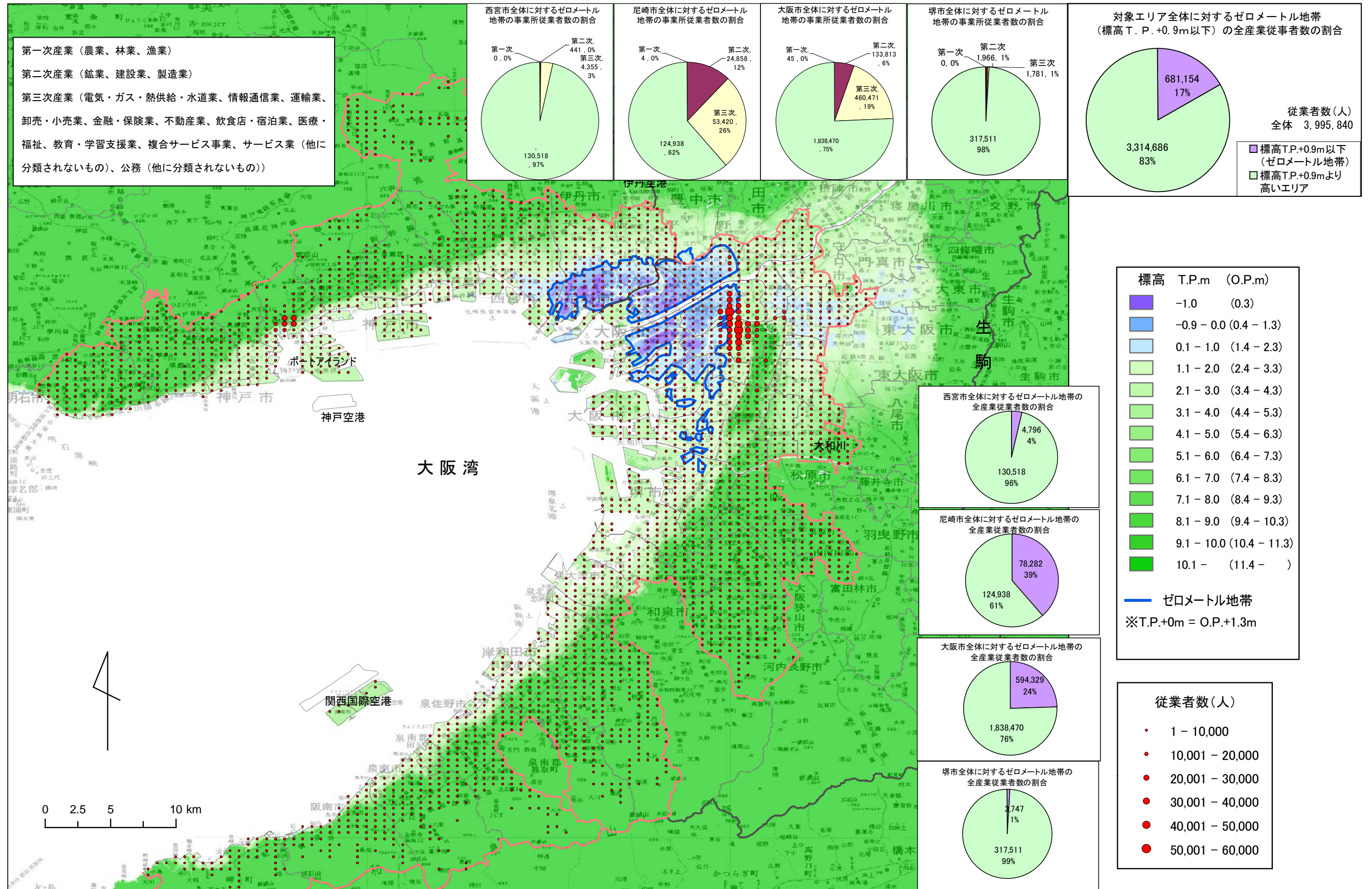
鉄道会社名	路線名	主な地下駅舎	箇所数
関西高速鉄道(株)	JR東西線	加島駅、御幣島駅、海老江駅、新福島駅、北新地駅	5箇所
大阪市交通局	千日前線	桜川駅、西長堀駅、阿波座駅、玉川駅、野田駅、野田阪神駅	6箇所
	中央線	弁天町駅、九条駅、阿波座駅、	3箇所
	長堀鶴見緑地線	大正駅、ドーム前千代崎駅、西長堀駅、西大橋駅	4箇所
	谷町線	東梅田駅	1箇所
	御堂筋線	梅田駅	1箇所
	四つ橋線	西梅田駅、北加賀屋駅	2箇所
阪神電鉄(株)	阪神本線	阪神梅田駅、福島駅	2箇所



出典：国土数値情報(H7)、各鉄道会社資料（大阪市交通局、近畿日本鉄道(株)、京阪電気鉄道(株)、神戸高速鉄道(株)、神戸市交通局、山陽電気鉄道(株)、阪急電鉄(株)、阪神電気鉄道(株)、関西高速鉄道(株)）

注）本資料は作成途中のものであり、今後のデータ更新により随時図表の更新がなされるものである。

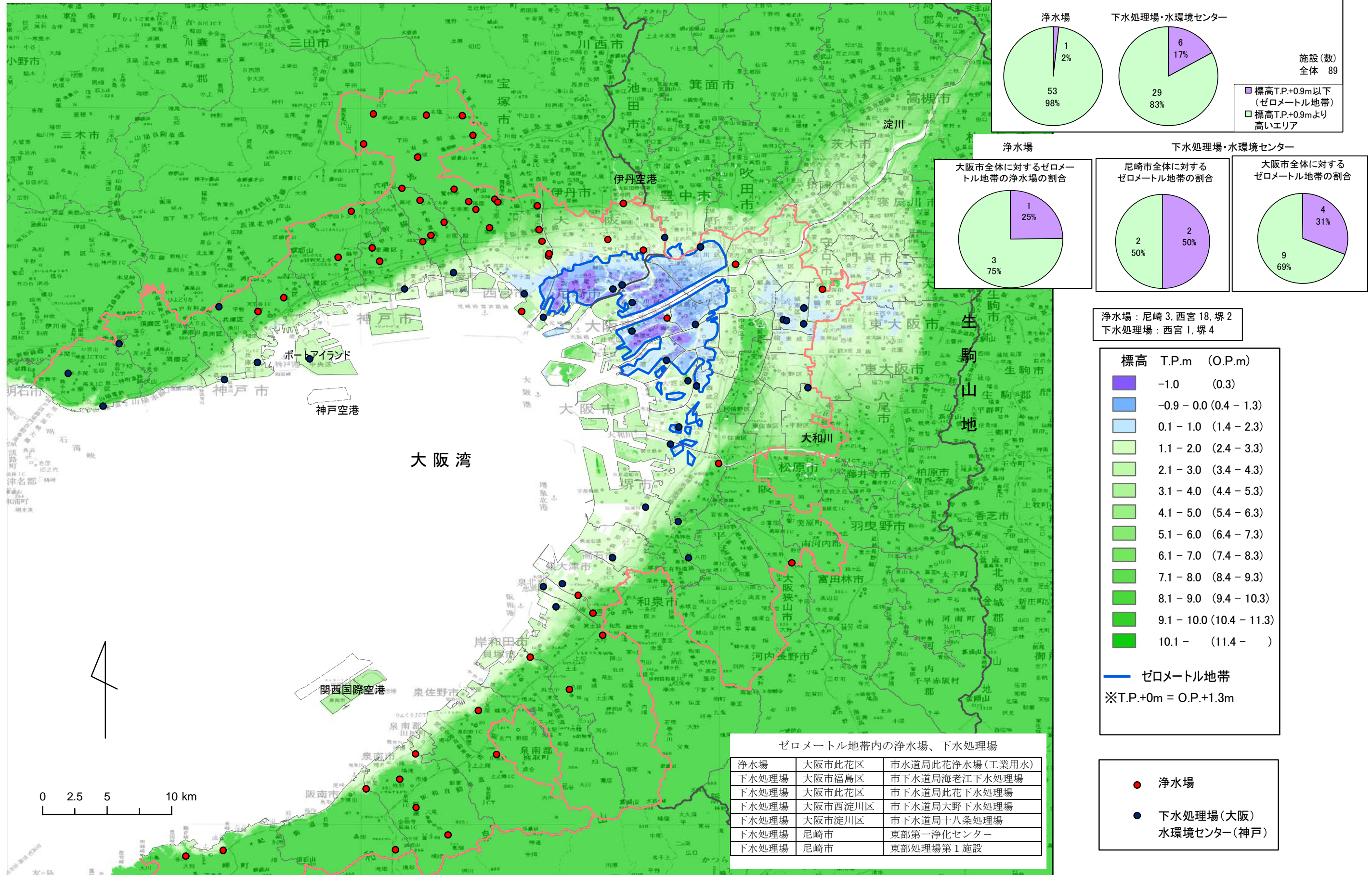
【ゼロメートル地帯と事業所従業員数（第一次産業、第二次産業、第三次産業の合計）分布の関係図】



出典：「平成13年事業所・企業統計調査に関する地域メッシュ統計」（財団法人統計情報開発センター）

注）本資料は作成途中のものであり、今後のデータ更新により随時図表の更新がなされるものである。

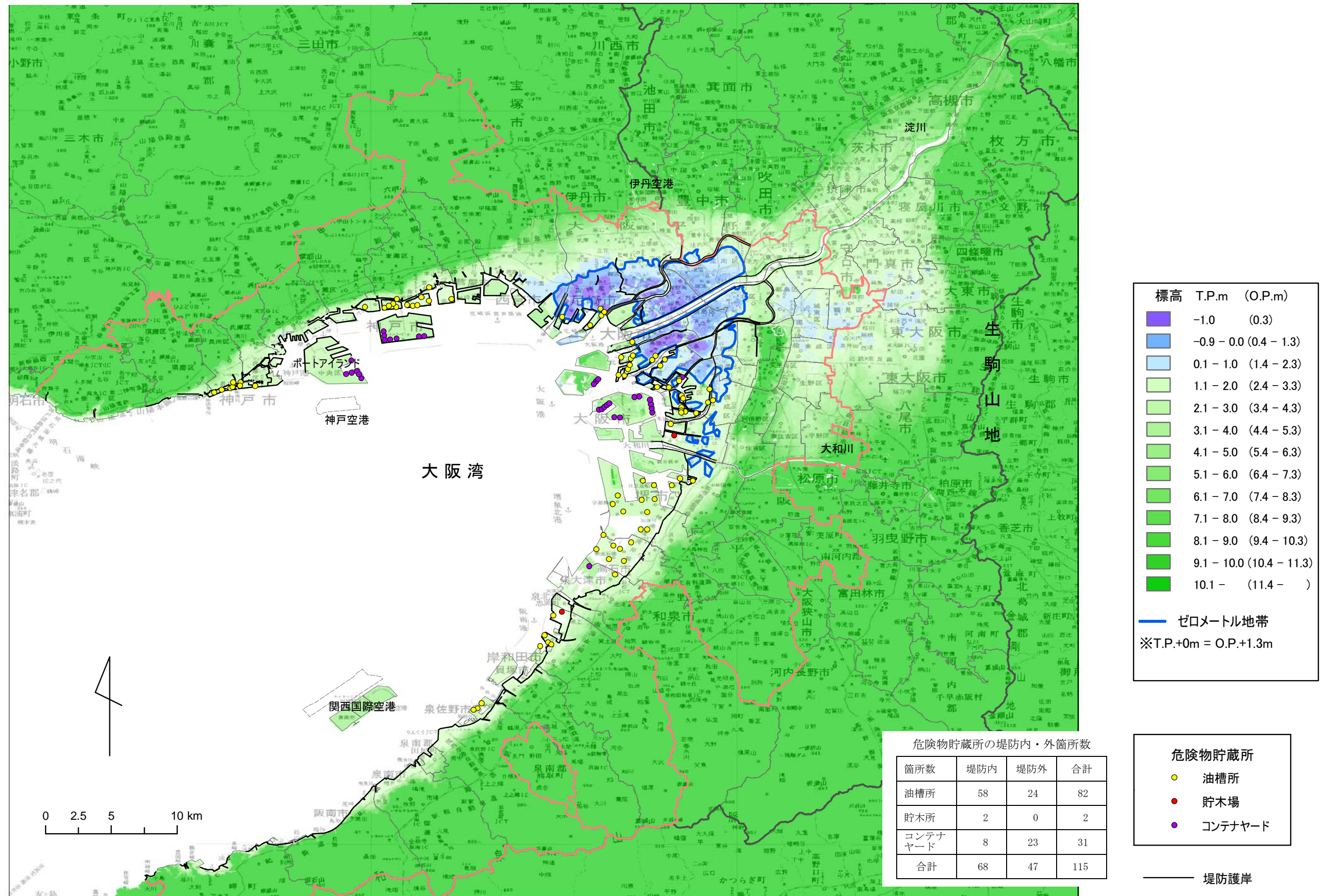
【ゼロメートル地帯と浄水場、下水処理場の関係図】



出典：国土数値情報(H2)

注) 本資料は作成途中のものであり、今後のデータ更新により随時図表の更新がなされるものである。

【ゼロメートル地帯と危険物貯蔵所の関係図】



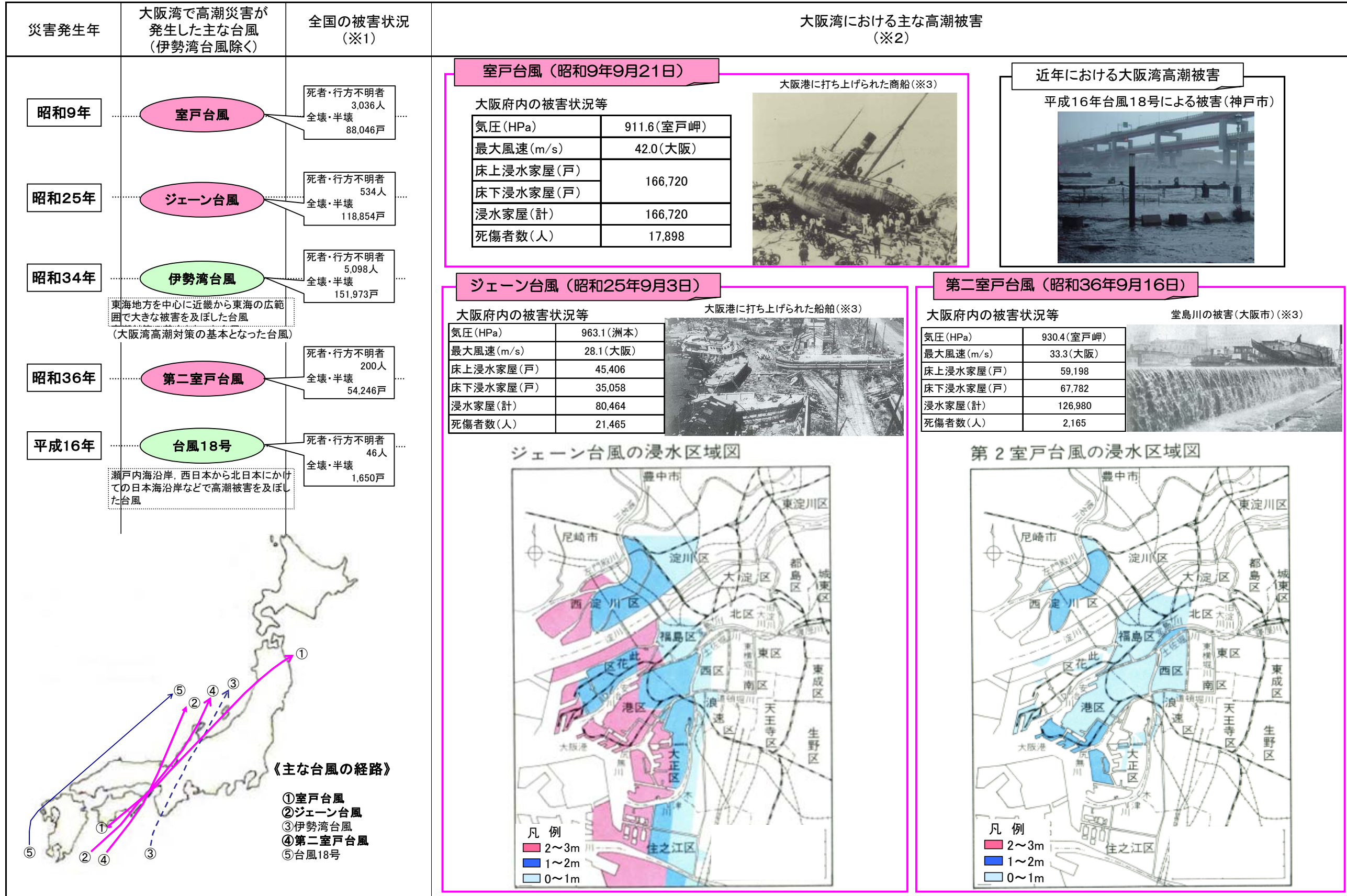
出典：各港湾資料、HP 掲載の垂直写真より油槽所、貯木場、コンテナヤード位置を判別
注) 本資料は作成途中のものであり、今後のデータ更新により随時図表の更新がなされるものである。

2. 大阪湾周辺の高潮防護施設の状況について

次ページより大阪湾周辺の高潮防護施設状況を示す図として、以下の図を示す。

- 大阪湾における過去の高潮浸水被害状況・・・・・・・・・・ P. 15
- 大阪湾における高潮対策の基本的な考え方・・・・・・・・ P. 16
- 主な海岸保全施設の機能、概念図および状況写真・・・・・・・・ P. 17
- 現況堤防・護岸天端高図と堤防整備状況・・・・・・・・ P. 18
- 高潮堤防および水門・機場、樋門、陸閘位置図・・・・・・・・ P. 19
- 計画堤防・護岸天端高図・・・・・・・・ P. 20

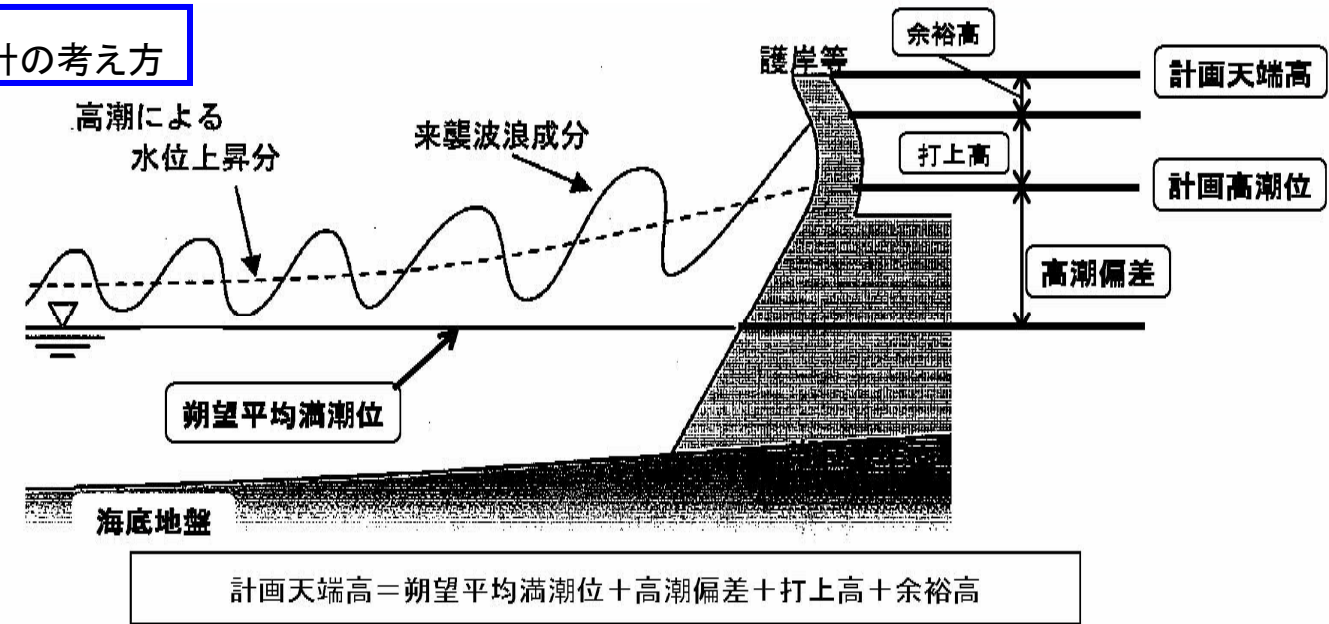
大阪湾における過去の高潮浸水被害状況



※1 欄に記載されている数値は、内閣府・消防庁・農林水産省・水産庁・国土交通省・気象庁「高潮災害とその対応」(平成17年8月)による。ただし、平成16年台風18号については、「消防白書」(平成17年度版)による。
 ※2 欄の表中のデータ及び浸水区域図は、大阪府土木部河川室「西大阪地域高潮対策」(平成14年3月)による。ただし、表中の気圧については、気象庁の台風上陸時データによる。
 ※3 写真の出典:「大阪築港100年 海からのまちづくり 中巻」(大阪市港湾局)による。

【大阪湾における高潮対策の基本的な考え方】

設計の考え方

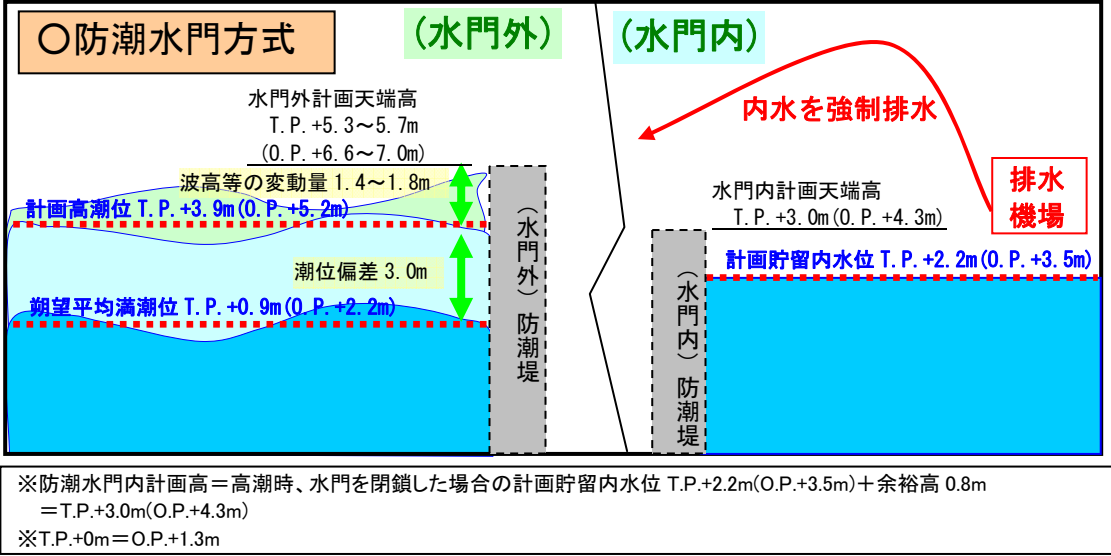
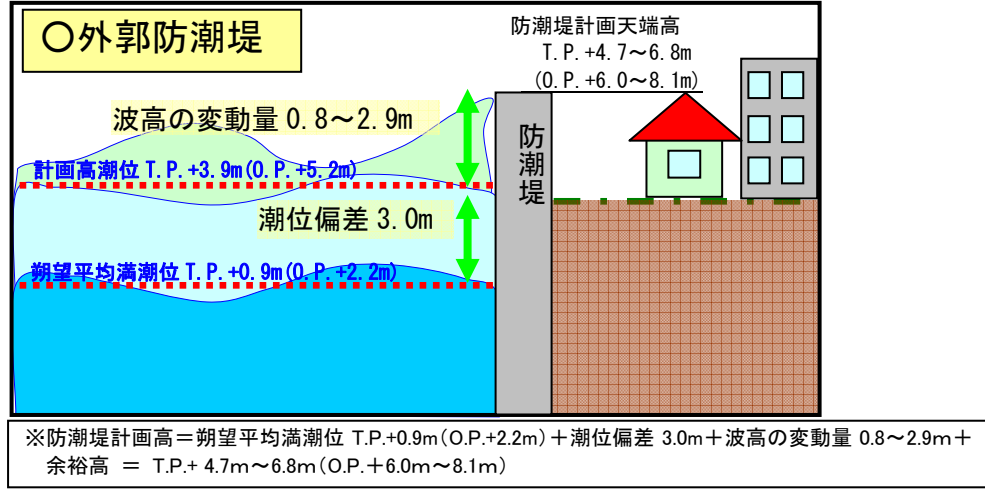


高潮対策計画の目標・コース設定の考え方

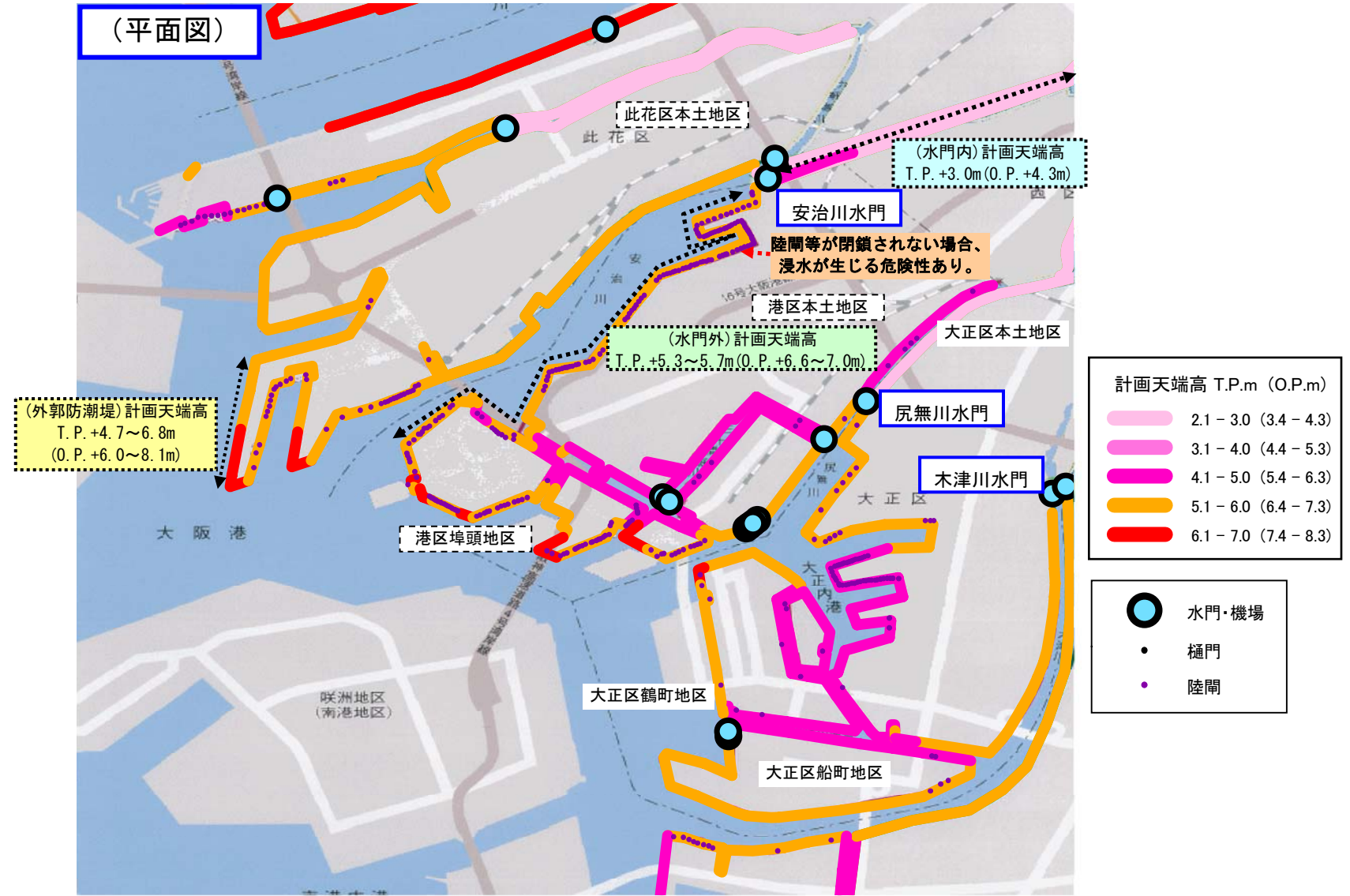
計画外力	伊勢湾台風級 (室戸岬上陸時の台風中心気圧930hpa)
計画高潮位	T.P.+3.9m(O.P.+5.2m)
高潮偏差	3.0m
朔望平均満潮位	T.P.+0.9m(O.P.+2.2m)
コース設定	室戸台風コース(既往台風の中から大阪湾に対して最も危険なコースを設定)

大阪湾における高潮対策の基本的な考え方 (例: 大阪港此花区本土地区~港区本土地区・埠頭地区)

(断面図)

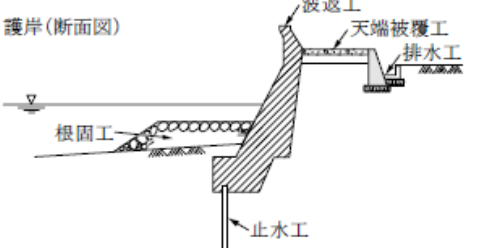
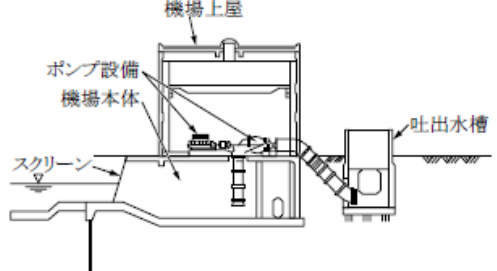


(平面図)



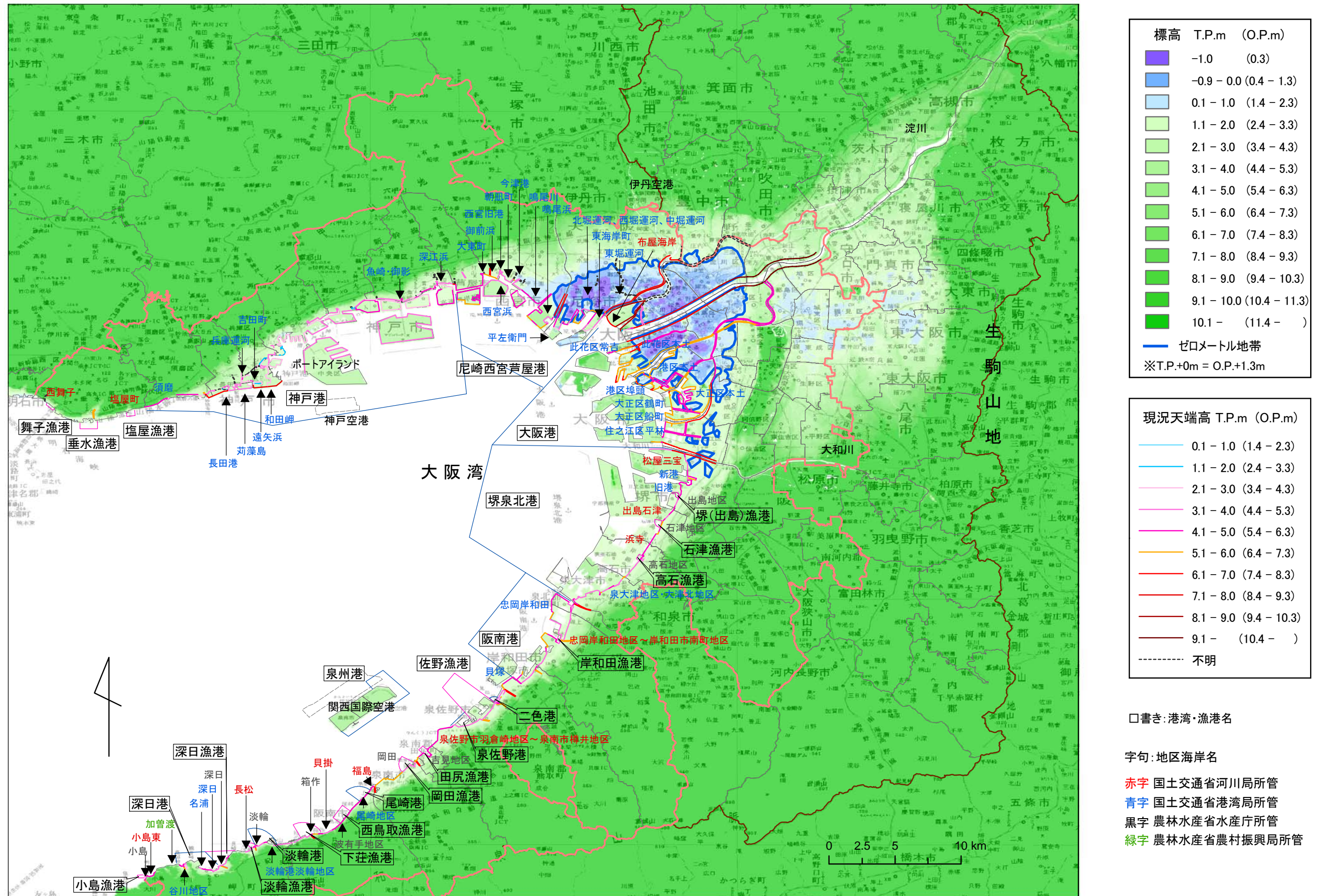
(※1 T.P.は東京湾中等潮位の略。O.P.は大阪湾工事基準面の略。O.P.値をT.P.値に換算する場合、換算式 T.P.=O.P.-1.3m)
 (※2 朔望平均満潮位 T.P.+0.7~0.9m: 7月~10月(台風期)の朔望平均満潮位。神戸港 T.P.+0.72m、尼崎西宮芦屋港 T.P.+0.87m、大阪港 T.P.+0.83m、堺泉北港 T.P.+0.80m、阪南港 T.P.+0.80m)
 (※3 潮位偏差 2.05~3.0m: 伊勢湾台風と同規模の台風が室戸台風のコースでの来襲を想定した推算値)

主な海岸保全施設の機能、概念図および状況写真

海岸保全施設	主な機能	概念図	写真
堤防	<p>・堤防は、盛土やコンクリートなどで現地盤を嵩上げし、高潮、津波による海水の侵入を防止し、波浪による越波を減少させると共に、陸域が侵食されるのを防止する施設である。</p>		
護岸	<p>・護岸は、現地盤を被覆し、高潮、津波による海水の侵入を防止し、波浪による越波を減少させると共に、陸域が侵食されるのを防止する施設である。</p>		
胸壁	<p>・胸壁は陸域に設けられ、高潮や津波による背後地への海水の侵入防止を目的とした施設である。地域によっては防潮堤とも呼ばれている。</p>		
水門・樋門	<p>・高潮や津波から背後地を防護するために河川、放水路、運河などを横切って設けられる防潮施設である。一般に、通水断面の上方が開放し、その径間が大きいものを水門、堤防を横断して埋設されているものを樋門と呼んでいる。</p>		
排水機場	<p>・高潮時等に水門等の門扉が閉鎖された後、降雨等により流入してくる河川水や都市排水及び農業排水を強制的に排除することを目的とした施設である。</p>		
陸閘	<p>・陸閘とは堤防、胸壁の前面の漁港、港湾、海浜等を利用するために、車両、人の通行が可能なように設けた門扉である。</p>		

出典：「大阪湾沿岸海岸保全基本計画」（大阪府・兵庫県）および大阪府 HP

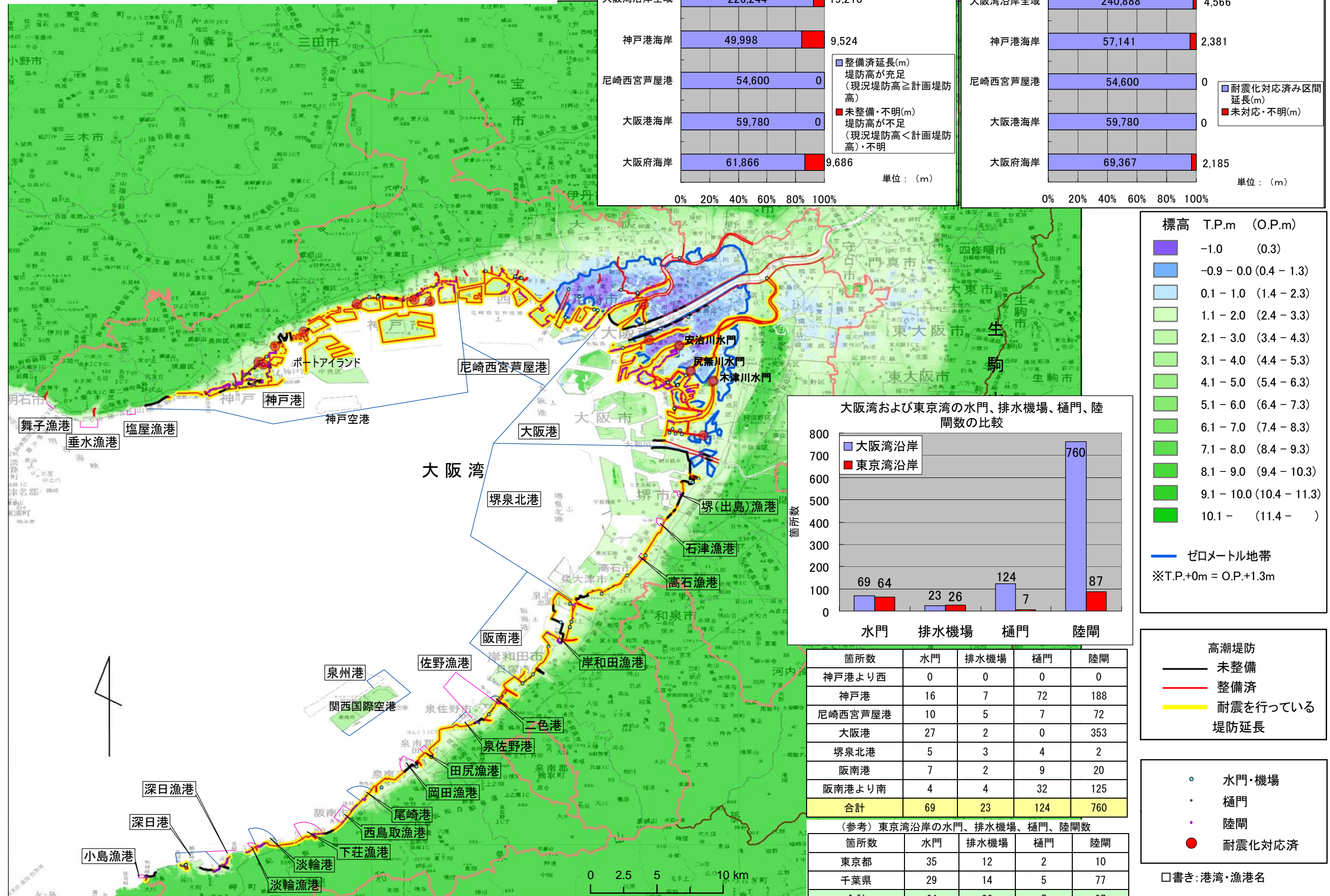
【現況堤防・護岸天端高図と堤防整備状況】



出典：神戸市資料、兵庫県資料、大阪市資料、大阪府資料、大阪湾沿岸海岸保全基本計画、国交省資料

注) 本資料は作成途中のものであり、今後のデータ更新により随時図表の更新がなされるものである。

【高潮堤防および水門・機場、樋門、陸閘位置図】



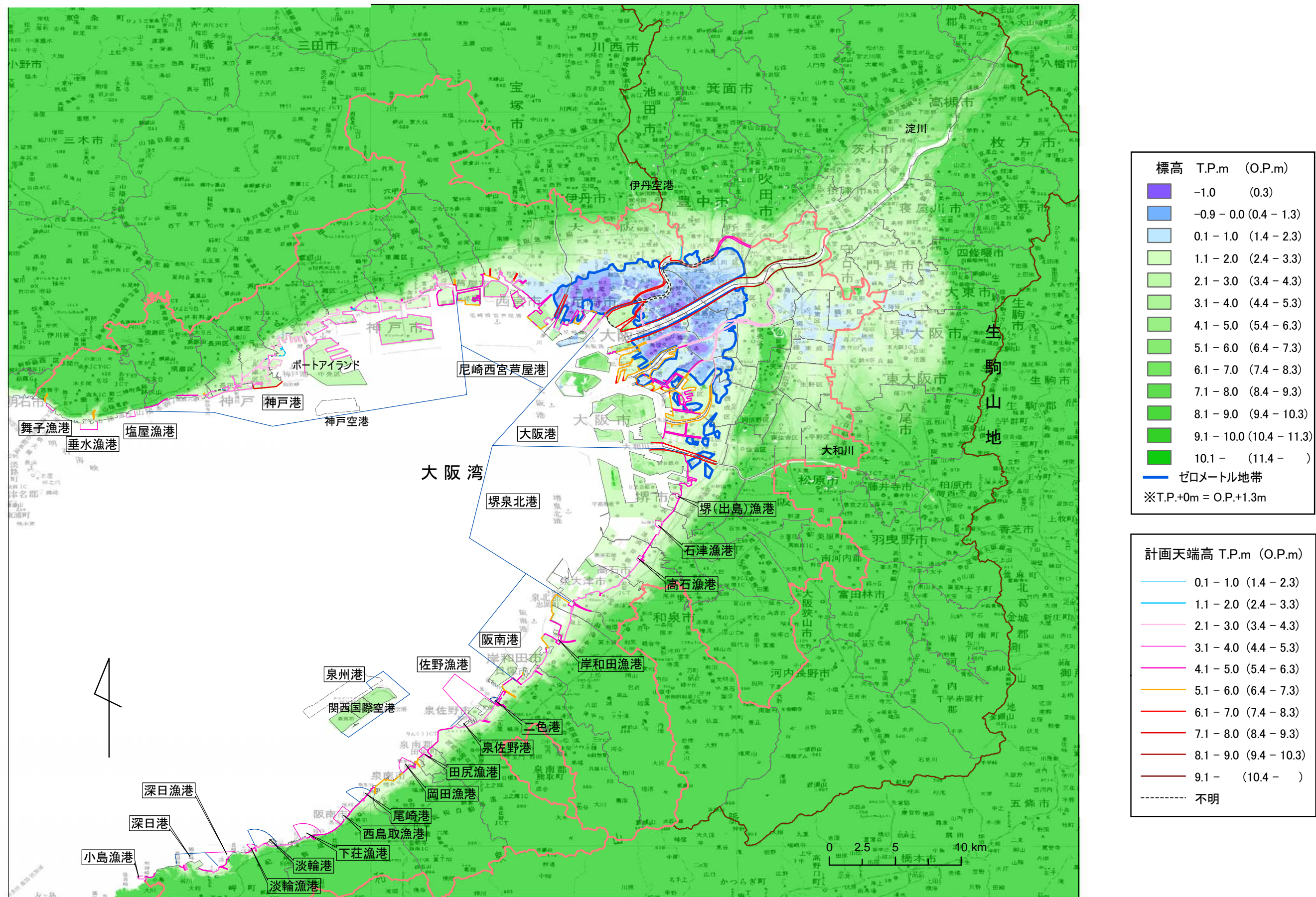
出典：神戸市資料、兵庫県資料、大阪市資料、大阪府資料、大阪湾沿岸海岸保全基本計画、国交省資料

注) 本資料は作成途中のものであり、今後のデータ更新により随時図表の更新がなされるものである。

資料：東京都HP, 千葉県HP (神奈川県は除く)

※耐震対策を行っている施設の中には、阪神・淡路大震災以前の耐震基準のものも含まれている。

【計画堤防・護岸天端高図】



出典：神戸市資料、兵庫県資料、大阪市資料、大阪府資料、「大阪湾沿岸海岸保全基本計画」（大阪府・兵庫県）

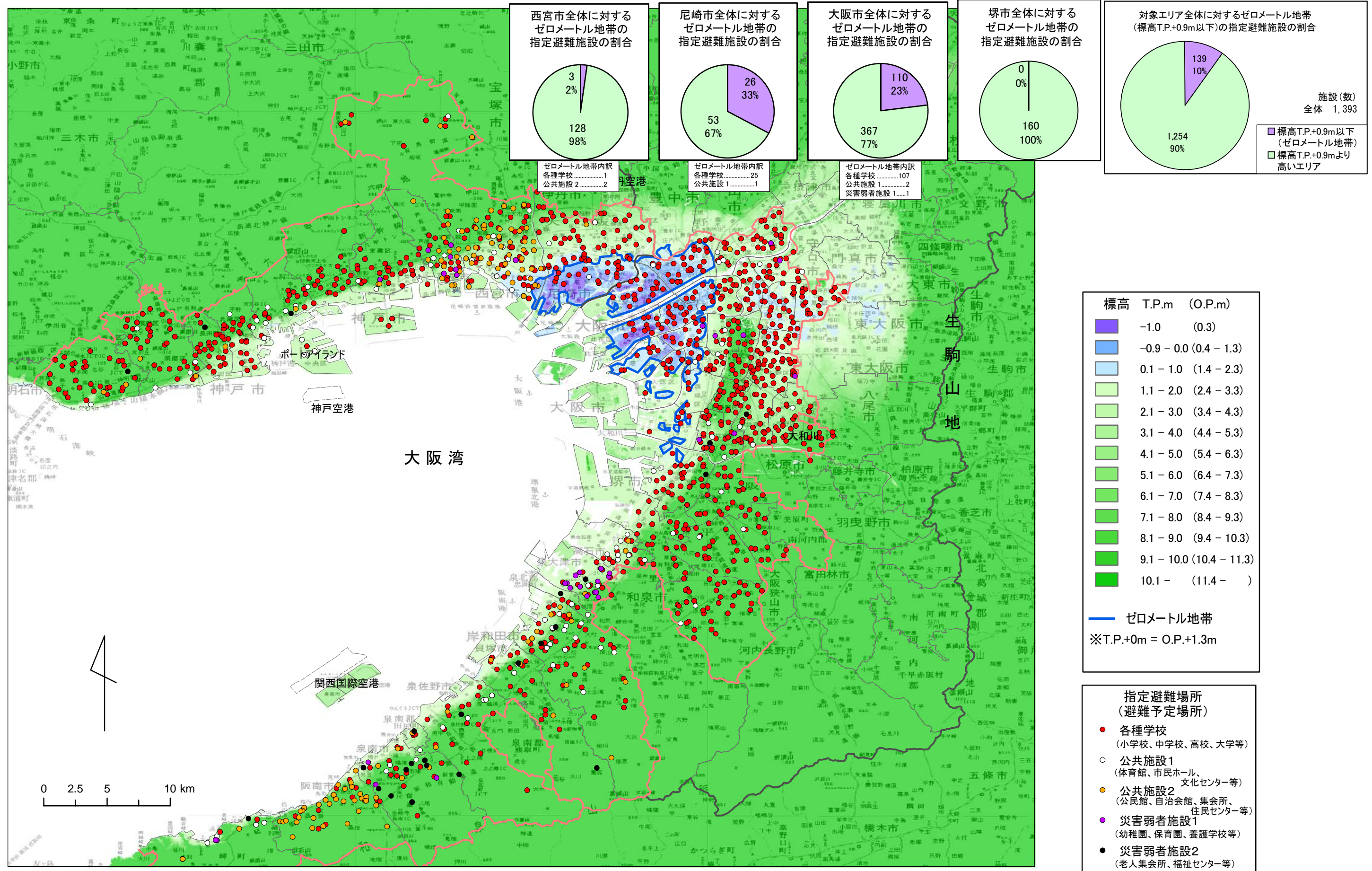
注）本資料は作成途中のものであり、今後のデータ更新により随時図表の更新がなされるものである。

3. 大阪湾周辺の高潮被害軽減施設の状況について

次ページより大阪湾周辺の高潮被害を軽減するための施設状況を示す図として、以下の図を示す。

- 指定避難施設位置図・・・・・・・・・・・・・・・・ P. 22
- ゼロメートル地帯における指定避難所一覧・・・・ P. 23
- 官公庁施設位置図・・・・・・・・・・・・・・・・ P. 24
- 災害拠点病院等位置図・・・・・・・・・・・・・・・・ P. 25
- 緊急輸送道路位置図・・・・・・・・・・・・・・・・ P. 26

【指定避難場所位置図】



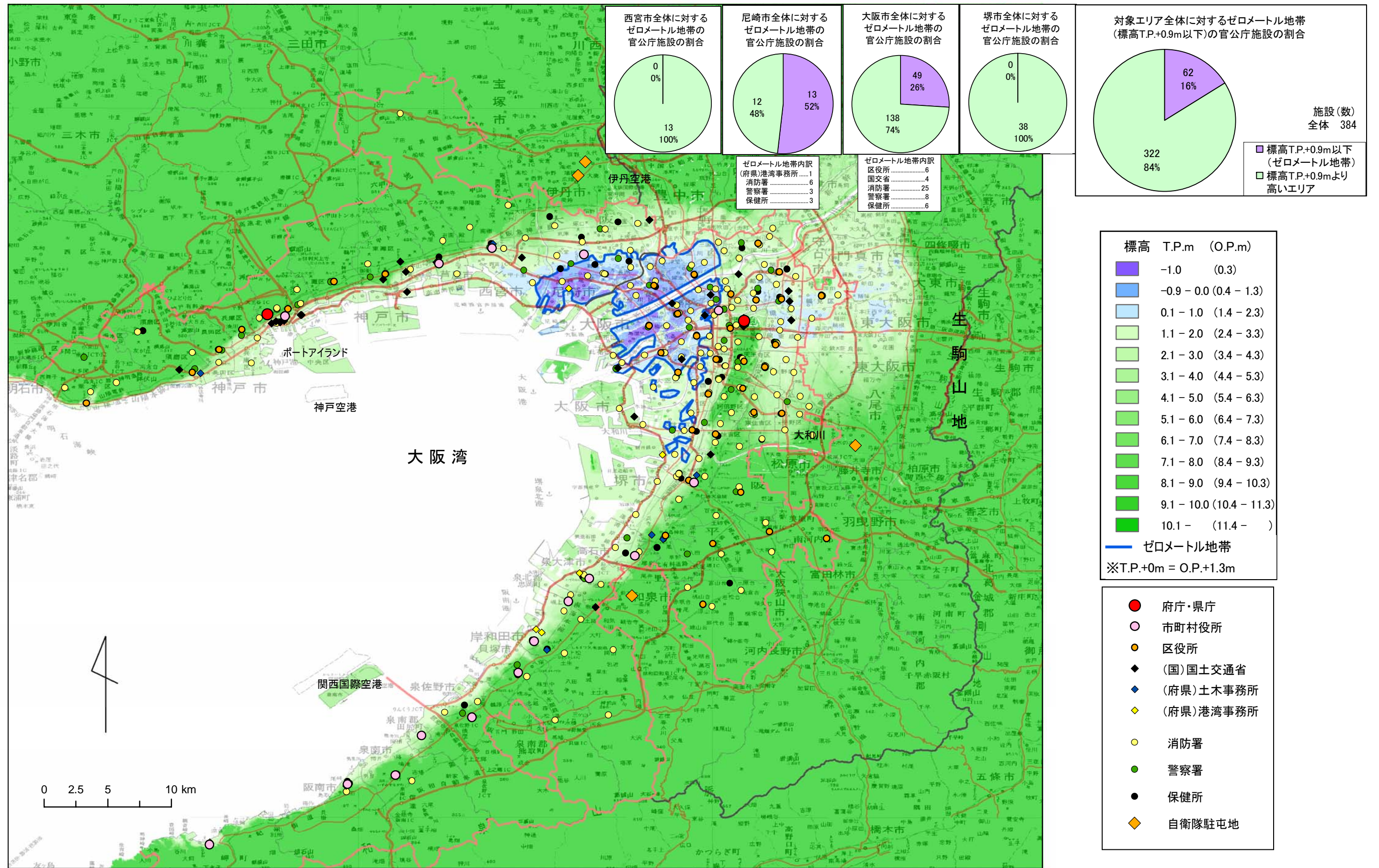
出典：各市町 HP 掲載の指定避難場所（避難予定場所）

注）本資料は作成途中のものであり、今後のデータ更新により随時図表の更新がなされるものである。

ゼロメートル地帯における指定避難所一覧 (各自治体HPによる公的避難施設)

番号	施設区分	名称	住所	種別	市町	番号	施設区分	名称	住所	種別	市町
1	北区避難所	元・梅田東小学校	大阪市北区茶屋町1-40	各種学校	大阪市	71	淀川区避難所	西中島小学校	大阪市淀川区西中島7-14-25	各種学校	大阪市
2	北区避難所	大阪北小学校	大阪市北区曾根崎2-15-14	各種学校	大阪市	72	淀川区避難所	木川小学校	大阪市淀川区木川東3-7-32	各種学校	大阪市
3	北区避難所	元・堂島小学校	大阪市北区堂島2-2-15	各種学校	大阪市	73	淀川区避難所	木川南小学校	大阪市淀川区木川東1-2-36	各種学校	大阪市
4	北区避難所	豊崎小学校	大阪市北区豊崎4-5-9	各種学校	大阪市	74	淀川区避難所	十三小学校	大阪市淀川区十三東4-3-6	各種学校	大阪市
5	北区避難所	中津小学校	大阪市北区中津3-34-18	各種学校	大阪市	75	淀川区避難所	英真学園高校	大阪市淀川区十三東5-4-38	各種学校	大阪市
6	北区避難所	中津南小学校	大阪市北区中津6-7-34	各種学校	大阪市	76	淀川区避難所	十三中学校	大阪市淀川区十三東5-1-27	各種学校	大阪市
7	北区避難所	大淀小学校	大阪市北区大淀中4-10-33	各種学校	大阪市	77	淀川区避難所	北野高校	大阪市淀川区新北野2-5-13	各種学校	大阪市
8	北区避難所	大淀中学校	大阪市北区大淀中2-1-11	各種学校	大阪市	78	淀川区避難所	新北野中学校	大阪市淀川区新北野2-13-37	各種学校	大阪市
9	北区避難所	扇町高等学校	大阪市北区中之島5-3-96	各種学校	大阪市	79	淀川区避難所	神津小学校	大阪市淀川区十三元今里2-3-12	各種学校	大阪市
10	福島区避難所	上福島小学校	大阪市福島区福島7-4-33	各種学校	大阪市	80	淀川区避難所	新高小学校	大阪市淀川区新高1-15-53	各種学校	大阪市
11	福島区避難所	福島小学校	大阪市福島区福島4-5-6	各種学校	大阪市	81	淀川区避難所	野中小学校	大阪市淀川区野中北1-11-26	各種学校	大阪市
12	福島区避難所	玉川小学校	大阪市福島区玉川2-13-16	各種学校	大阪市	82	淀川区避難所	塚本小学校	大阪市淀川区塚本3-5-6	各種学校	大阪市
13	福島区避難所	下福島中学校	大阪市福島区玉川1-4-11	各種学校	大阪市	83	淀川区避難所	田川小学校	大阪市淀川区田川2-9-37	各種学校	大阪市
14	福島区避難所	野田小学校	大阪市福島区野田5-13-22	各種学校	大阪市	84	淀川区避難所	三津屋小学校	大阪市淀川区三津屋中1-4-14	各種学校	大阪市
15	福島区避難所	吉野小学校	大阪市福島区吉野3-10-5	各種学校	大阪市	85	淀川区避難所	加島小学校	大阪市淀川区加島1-60-28	各種学校	大阪市
16	福島区避難所	野田中学校	大阪市福島区吉野5-9-4	各種学校	大阪市	86	淀川区避難所	美津島中学校	大阪市淀川区加島1-54-41	各種学校	大阪市
17	福島区避難所	大開小学校	大阪市福島区大開2-10-28	各種学校	大阪市	87	淀川区避難所	東淀工業高校	大阪市淀川区加島1-52-81	各種学校	大阪市
18	福島区避難所	西野田工業高等学校	大阪市福島区大開2-17-62	各種学校	大阪市	88	淀川区避難所	加島人権文化センター	大阪市淀川区加島1-39-2	公共施設 1	大阪市
19	福島区避難所	鷺洲小学校	大阪市福島区鷺洲5-6-8	各種学校	大阪市	89	住之江区避難所	加賀屋中学校	大阪市住之江区西加賀屋2-9-20	各種学校	大阪市
20	福島区避難所	八阪中学校	大阪市福島区鷺洲6-1-13	各種学校	大阪市	90	西成区避難所	津守小学校	大阪市西成区津守3-1-66	各種学校	大阪市
21	福島区避難所	海老江東小学校	大阪市福島区海老江1-6-19	各種学校	大阪市	91	西成区避難所	北津守小学校	大阪市西成区北津守3-3-40	各種学校	大阪市
22	福島区避難所	海老江西小学校	大阪市福島区海老江8-1-10	各種学校	大阪市	92	西成区避難所	西成高校	大阪市西成区津守1-13-10	各種学校	大阪市
23	此花区避難所	西九条小学校	大阪市此花区西九条4-3-41	各種学校	大阪市	93	西宮市避難所	鳴尾東小学校	西宮市笠屋町30-50	各種学校	西宮市
24	此花区避難所	四貫島小学校	大阪市此花区四貫島2-16-29	各種学校	大阪市	94	西宮市避難所	鳴尾東公民館	西宮市東鳴尾町1丁目9-1	公共施設 2	西宮市
25	此花区避難所	梅香小学校	大阪市此花区梅香3-17-29	各種学校	大阪市	95	西宮市避難所	鳴尾センター	西宮市笠屋町19-1	公共施設 2	西宮市
26	此花区避難所	春日出小学校	大阪市此花区春日出中1-13-23	各種学校	大阪市	96	西淀川区避難所	柏里小学校	大阪市西淀川区柏里2-13-33	各種学校	大阪市
27	此花区避難所	伝法小学校	大阪市此花区伝法3-13-10	各種学校	大阪市	97	西淀川区避難所	野里小学校	大阪市西淀川区野里2-21-13	各種学校	大阪市
28	此花区避難所	高見小学校	大阪市此花区高見1-3-35	各種学校	大阪市	98	西淀川区避難所	歌島小学校	大阪市西淀川区歌島2-5-18	各種学校	大阪市
29	此花区避難所	西島小学校	大阪市此花区西島2-5-12	各種学校	大阪市	99	西淀川区避難所	香囊小学校	大阪市西淀川区御幣島6-5-25	各種学校	大阪市
30	此花区避難所	島屋小学校	大阪市此花区島屋2-9-36	各種学校	大阪市	100	西淀川区避難所	佃小学校	大阪市西淀川区佃1-21-12	各種学校	大阪市
31	此花区避難所	春日出中学校	大阪市此花区春日出南1-2-8	各種学校	大阪市	101	西淀川区避難所	佃西小学校	大阪市西淀川区佃2-15-30	各種学校	大阪市
32	此花区避難所	梅香中学校	大阪市此花区春日出北3-11-33	各種学校	大阪市	102	西淀川区避難所	佃南小学校	大阪市西淀川区佃5-12-12	各種学校	大阪市
33	此花区避難所	此花中学校	大阪市此花区高見2-14-31	各種学校	大阪市	103	西淀川区避難所	大和田小学校	大阪市西淀川区大和田4-3-24	各種学校	大阪市
34	此花区避難所	此花総合高校	大阪市此花区西島2-3-16	各種学校	大阪市	104	西淀川区避難所	姫里小学校	大阪市西淀川区姫里2-8-24	各種学校	大阪市
35	此花区避難所	淀之水学院	大阪市此花区朝日1-1-9	各種学校	大阪市	105	西淀川区避難所	姫島小学校	大阪市西淀川区姫島1-10-4	各種学校	大阪市
36	西区避難所	西高等学校	大阪市西区北堀江4-7	各種学校	大阪市	106	西淀川区避難所	福小学校	大阪市西淀川区福町2-5-23	各種学校	大阪市
37	西区避難所	西中学校	大阪市西区千代崎3-1-43	各種学校	大阪市	107	西淀川区避難所	川北小学校	大阪市西淀川区中島1-11-20	各種学校	大阪市
38	西区避難所	花乃井中学校	大阪市西区江戸堀2-8-29	各種学校	大阪市	108	西淀川区避難所	出来島小学校	大阪市西淀川区出来島2-2-24	各種学校	大阪市
39	西区避難所	日吉小学校	大阪市西区南堀江4-9-19	各種学校	大阪市	109	西淀川区避難所	歌島中学校	大阪市西淀川区歌島2-11-9	各種学校	大阪市
40	西区避難所	九条南小学校	大阪市西区九条南2-13-17	各種学校	大阪市	110	西淀川区避難所	淀中学校	大阪市西淀川区大和田6-13-6	各種学校	大阪市
41	西区避難所	九条東小学校	大阪市西区九条2-6-2	各種学校	大阪市	111	西淀川区避難所	西淀中学校	大阪市西淀川区姫島6-10-5	各種学校	大阪市
42	西区避難所	九条北小学校	大阪市西区九条南4-7-38	各種学校	大阪市	112	西淀川区避難所	淀商業高等学校	大阪市西淀川区野里3-3-15	各種学校	大阪市
43	西区避難所	本田小学校	大阪市西区川口1-5-19	各種学校	大阪市	113	西淀川区避難所	大阪福島女子高等学校	大阪市西淀川区千舟3-8-22	各種学校	大阪市
44	西区避難所	堀江小学校	大阪市西区北堀江3-2-16	各種学校	大阪市	114	尼崎市避難所	市立明城小学校	尼崎市南城内10番地	各種学校	尼崎市
45	西区避難所	明治小学校	大阪市西区阿波座2-3-35	各種学校	大阪市	115	尼崎市避難所	市立難波小学校	尼崎市東難波町4丁目3-40	各種学校	尼崎市
46	西区避難所	鞆幼稚園	大阪市西区鞆本町1-19-13	災害弱者施設 1	大阪市	116	尼崎市避難所	市立梅香小学校	尼崎市東難波町2丁目14-44	各種学校	尼崎市
47	港区避難所	市岡商業高等学校	大阪市港区弁天1-5-23	各種学校	大阪市	117	尼崎市避難所	市立竹谷小学校	尼崎市北竹谷町2丁目36	各種学校	尼崎市
48	港区避難所	市岡中学校	大阪市港区磯路1-5-21	各種学校	大阪市	118	尼崎市避難所	市立成良中学校	尼崎市南城内11	各種学校	尼崎市
49	港区避難所	弁天小学校	大阪市港区弁天2-9-35	各種学校	大阪市	119	尼崎市避難所	市立尼崎産業高等学校	尼崎市東難波町2丁目17-64	各種学校	尼崎市
50	港区避難所	磯路小学校	大阪市港区磯路3-7-7	各種学校	大阪市	120	尼崎市避難所	市立尼崎工業高等学校	尼崎市東難波町2丁目17-64	各種学校	尼崎市
51	港区避難所	田中小学校	大阪市港区田中2-10-34	各種学校	大阪市	121	尼崎市避難所	市立城内高等学校	尼崎市北城内47-1	各種学校	尼崎市
52	港区避難所	築港小学校	大阪市港区築港1-10-38	各種学校	大阪市	122	尼崎市避難所	県立尼崎高等学校	尼崎市北大物町18-1	各種学校	尼崎市
53	大正区避難所	泉尾高等学校	大阪市大正区泉尾3-19-50	各種学校	大阪市	123	尼崎市避難所	市立会館	尼崎市西御園町93番地	公共施設 1	尼崎市
54	大正区避難所	泉尾工業高等学校	大阪市大正区泉尾5-6-7	各種学校	大阪市	124	尼崎市避難所	市立長洲小学校	尼崎市長洲東通3丁目7-1	各種学校	尼崎市
55	大正区避難所	大正高等学校	大阪市大正区泉尾7-11-20	各種学校	大阪市	125	尼崎市避難所	市立清和小学校	尼崎市長洲本通1丁目8-1	各種学校	尼崎市
56	大正区避難所	三軒家西小学校	大阪市大正区三軒家西1-20-26	各種学校	大阪市	126	尼崎市避難所	市立抗瀬小学校	尼崎市長洲東通2丁目5-1	各種学校	尼崎市
57	大正区避難所	三軒家東小学校	大阪市大正区三軒家東2-12-63	各種学校	大阪市	127	尼崎市避難所	市立浦風小学校	尼崎市抗瀬南新町4丁目1-34	各種学校	尼崎市
58	大正区避難所	泉尾東小学校	大阪市大正区三軒家東2-12-63	各種学校	大阪市	128	尼崎市避難所	市立金楽寺小学校	尼崎市金楽寺2丁目3-1	各種学校	尼崎市
59	大正区避難所	泉尾北小学校	大阪市大正区泉尾2-21-24	各種学校	大阪市	129	尼崎市避難所	市立浜小学校	尼崎市浜2丁目21-1	各種学校	尼崎市
60	大正区避難所	中泉尾小学校	大阪市大正区泉尾3-23-34	各種学校	大阪市	130	尼崎市避難所	市立小田南中学校	尼崎市長洲中通1丁目10-1	各種学校	尼崎市
61	浪速区避難所	立葉小学校	大阪市浪速区立葉2-1-15	各種学校	大阪市	131	尼崎市避難所	市立若草中学校	尼崎市西川1丁目11-1	各種学校	尼崎市
62	浪速区避難所	難波中学校	大阪市浪速区塩草1-1-59	各種学校	大阪市	132	尼崎市避難所	県立尼崎小田高等学校	尼崎市長洲中通2丁目17-46	各種学校	尼崎市
63	浪速区避難所	塩草小学校	大阪市浪速区塩草1-4-31	各種学校	大阪市	133	尼崎市避難所	県立尼崎工業高等学校	尼崎市長洲中通1丁目13-1	各種学校	尼崎市
64	浪速区避難所	波速人権文化センター	大阪市浪速区浪速東1-9-20	公共施設 1	大阪市	134	尼崎市避難所	県立神崎工業高等学校	尼崎市長洲中通1丁目13-1	各種学校	尼崎市
65	淀川区避難所	北中島小学校	大阪市淀川区宮原5-3-4	各種学校	大阪市	135	尼崎市避難所	市立大庄小学校	尼崎市大庄中通4丁目43	各種学校	尼崎市
66	淀川区避難所	東淀川高校	大阪市淀川区宮原4-4-5	各種学校	大阪市	136	尼崎市避難所	市立成徳小学校	尼崎市蓬川町311	各種学校	尼崎市
67	淀川区避難所	宮原小学校	大阪市淀川区三国本町1-16-44	各種学校	大阪市	137	尼崎市避難所	市立若葉小学校	尼崎市道意町6丁目6-3	各種学校	尼崎市
68	淀川区避難所	宮原中学校	大阪市淀川区西宮原3-3-2	各種学校	大阪市	138	尼崎市避難所	市立西小学校	尼崎市武庫川町1丁目25	各種学校	尼崎市
69	淀川区避難所	三国中学校	大阪市淀川区西三国2-5-24	各種学校	大阪市	139	尼崎市避難所	市立啓明中学校	尼崎市大庄西町4丁目4-1	各種学校	尼崎市
70	淀川区避難所	三国小学校	大阪市淀川区三国本町3-9-18	各種学校	大阪市						

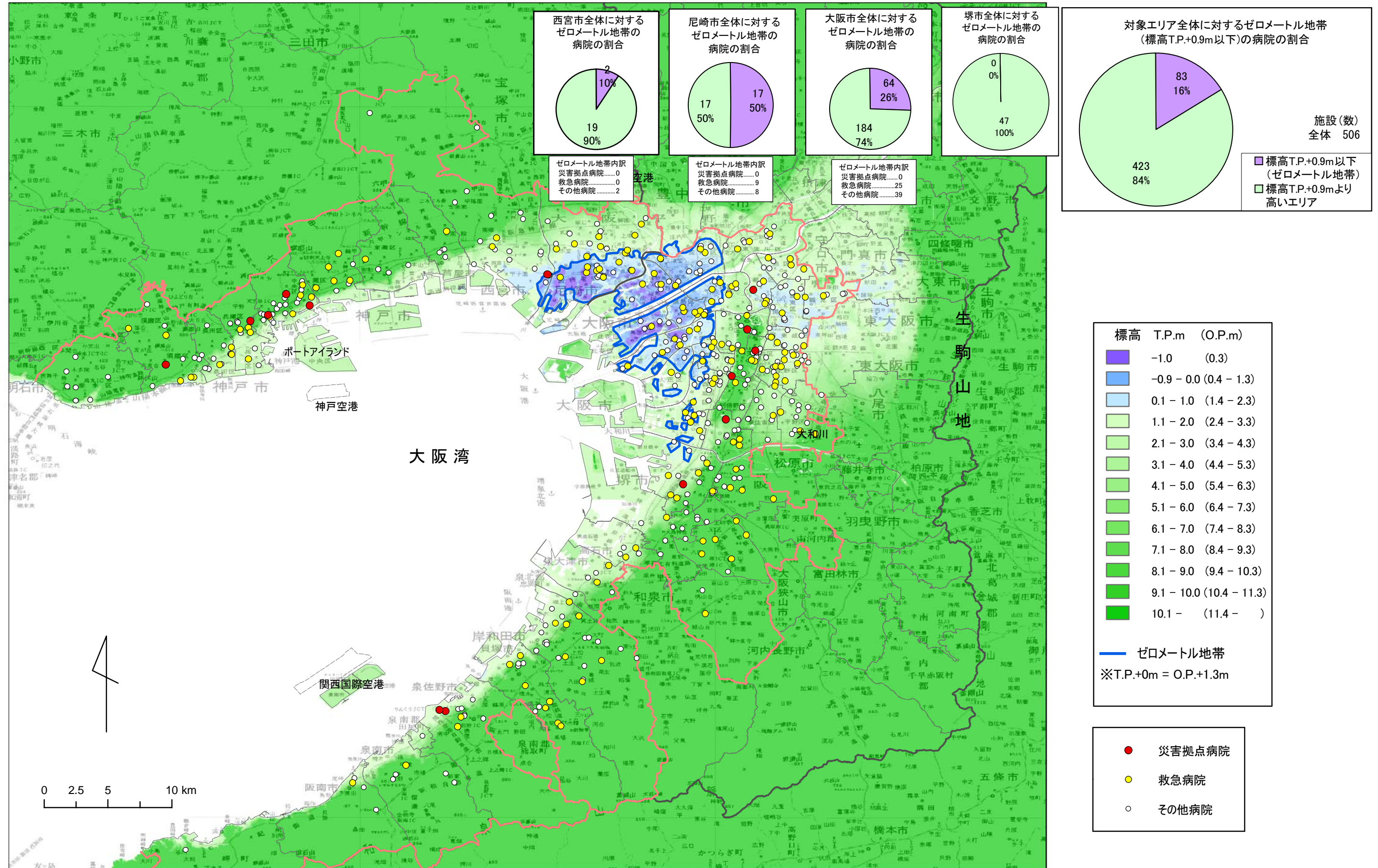
【官公庁施設位置図】



出典：国土数値情報(H2)および各市区町村HP

注) 本資料は作成途中のものであり、今後のデータ更新により随時図表の更新がなされるものである。

【災害拠点病院等位置図】

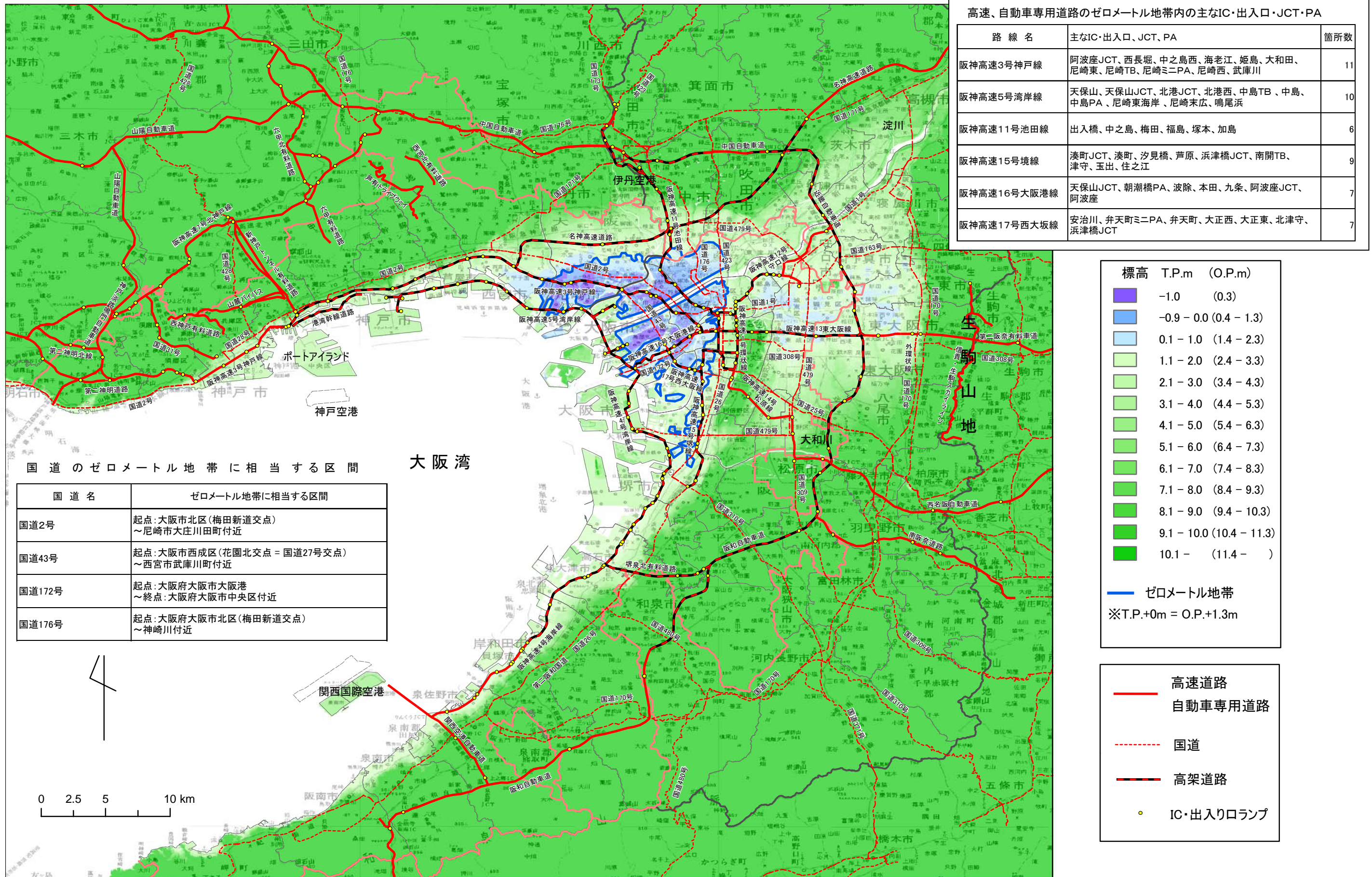


(災害拠点病院)：厚生労働省の発令によって定められた「災害時における初期救急医療体制の充実強化を図るための医療機関」
 (救急病院)：消防法に基づき、災害等による事故等により発生した傷病者を救急隊が搬送する医療機関として、一定の基準を満たす場合に府県が指定の上、告示した病院、診療所

出典：国土数値情報(H2)および兵庫県・大阪府HP

注) 本資料は作成途中のものであり、今後のデータ更新により随時図表の更新がなされるものである。

【緊急輸送道路位置図】



出典：国土数値情報（H7）

注）本資料は作成途上のものであり、今後のデータ更新により随時図表の更新がなされるものである。