

速報

今後の調査により数値等が
変わることがあります。

平成16年7月 福井豪雨災害について

平成16年7月
国土交通省

平成16年7月福井豪雨について

1. 人的・建物被害（福井県）（7月22日18：00消防庁情報）

死者 3名 行方不明 2名
床上浸水 4,225棟
床下浸水 8,105棟

2. 所管施設の主な被害等

(1) 主な河川の被害状況等

県管理河川：九頭竜川水系足羽川（福井県福井市） 応急復旧完了
上記の他、足羽川、清滝川、河和田川において破堤、現在は復旧作業中

(2) 土砂災害

がけ崩れ14件、地すべり2件、土石流33件

(3) 鉄道・道路被害

JR越美北線で鉄橋が5箇所流出により全線で運転中止

（うち越前大野～九頭竜湖は運転再開）

福井県内の町道2箇所では橋梁流失、県管理国道および県道の計52箇所（現在29箇所）で通行止め等

3. 国土交通省の対応

国土交通副大臣が福井市、鯖江市、美山町の被災現場を視察（21日）

（河川局長他16名が同行）

福井県に防災担当大臣を団長とする政府調査団を派遣し、国土交通省から河川計画課長ほか計5名が参加（20日）

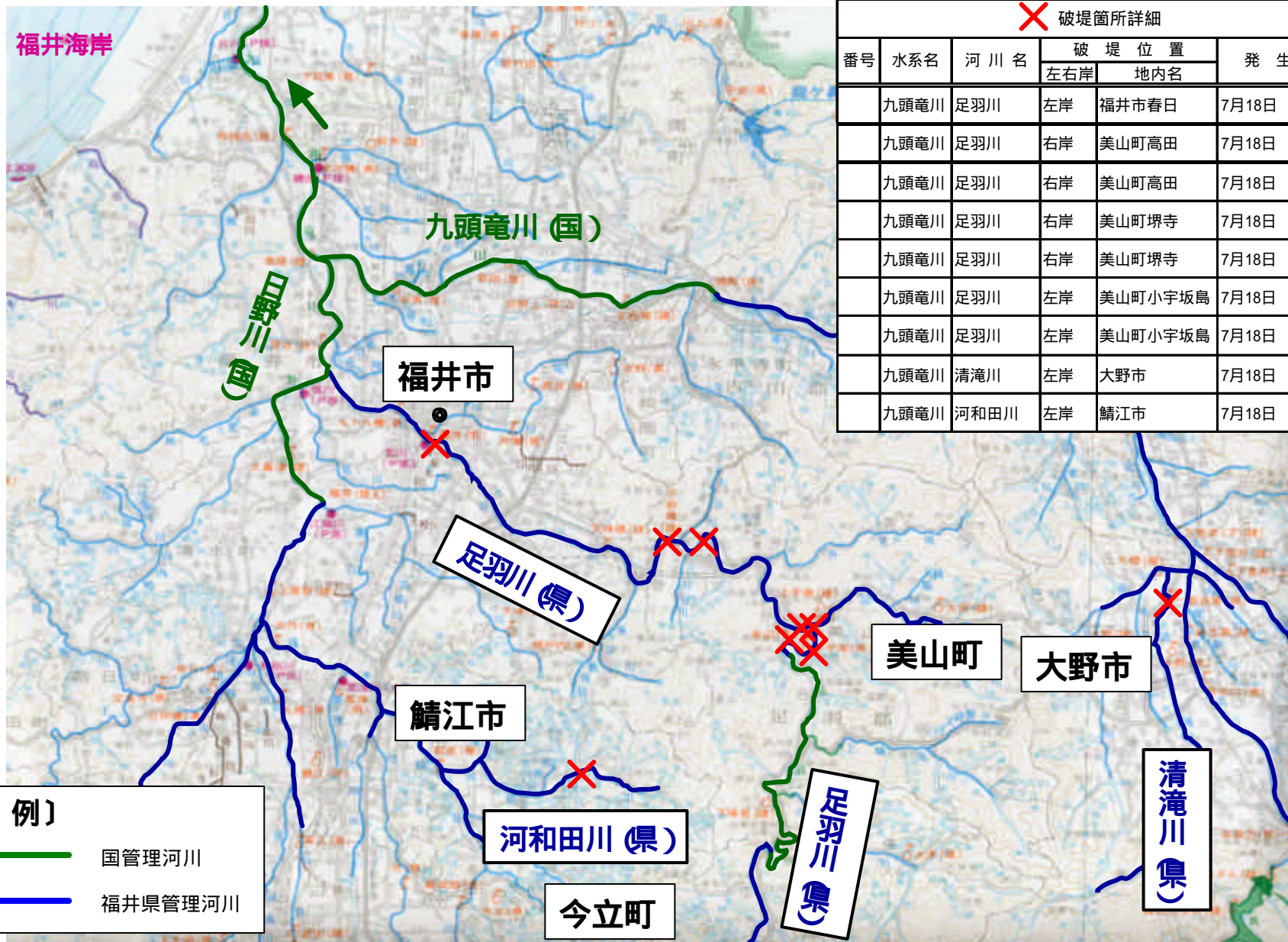
災害緊急調査のため、18日から河川局防災課災害査定官他のべ6名を現地へ派遣

排水ポンプ車11台、照明車12台を現地に派遣（18日から）

災害対策用ヘリコプターによる現地調査（18日～19日）

海上保安庁ヘリコプター3機、特殊救難隊等により孤立者救助を実施（27名を救助）

あすわ
福井県管理の足羽川等で破堤 9箇所、溢水多数。(さらに調査中)
特に福井市内の破堤により 大きな被害。



✕ 破堤箇所詳細

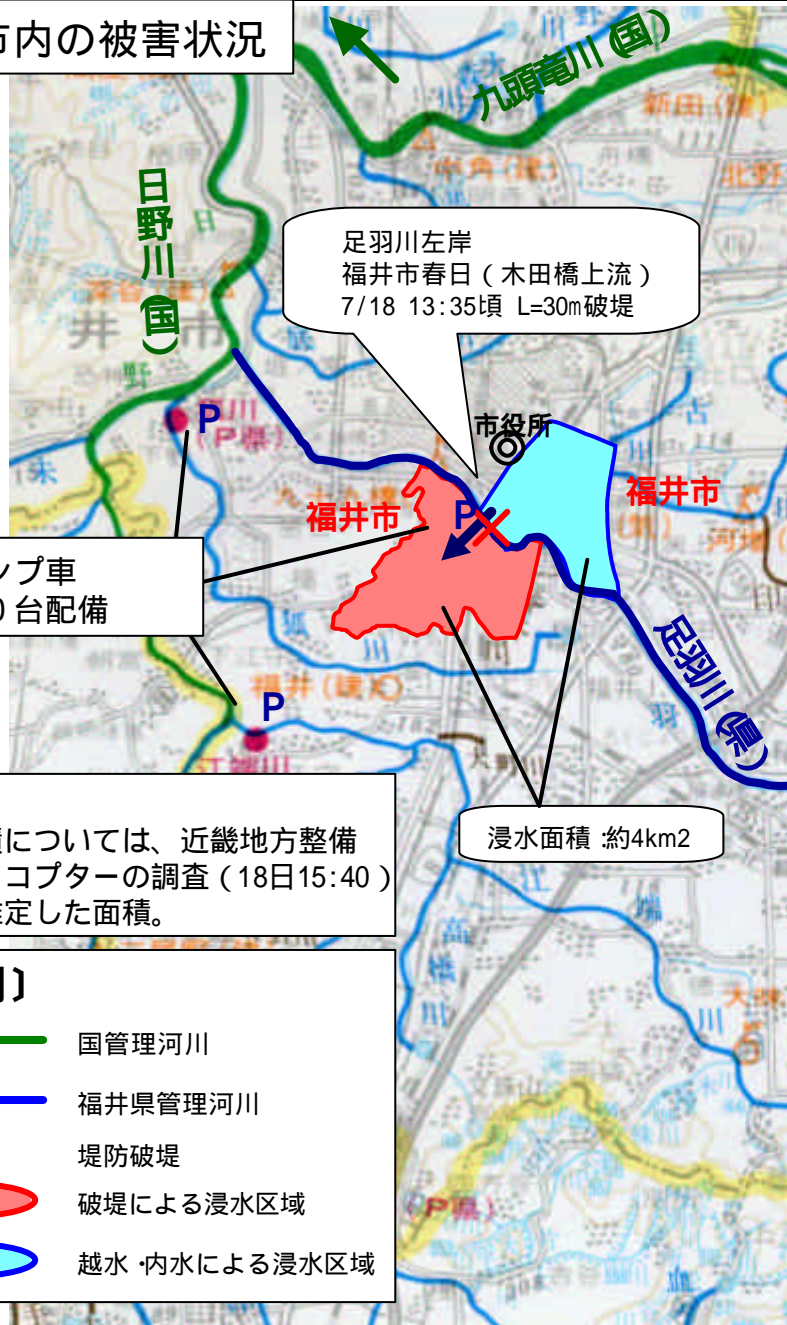
番号	水系名	河川名	破堤位置		発生日時
			左右岸	地内名	
	九頭竜川	足羽川	左岸	福井市春日	7月18日 13:35頃
	九頭竜川	足羽川	右岸	美山町高田	7月18日 時間調査中
	九頭竜川	足羽川	右岸	美山町高田	7月18日 時間調査中
	九頭竜川	足羽川	右岸	美山町堺寺	7月18日 時間調査中
	九頭竜川	足羽川	右岸	美山町堺寺	7月18日 時間調査中
	九頭竜川	足羽川	左岸	美山町小字坂島	7月18日 時間調査中
	九頭竜川	足羽川	左岸	美山町小字坂島	7月18日 時間調査中
	九頭竜川	清滝川	左岸	大野市	7月18日 時間調査中
	九頭竜川	河和田川	左岸	鯖江市	7月18日 時間調査中

凡例)

- 国管理河川
- 福井県管理河川

死者 3人、行方不明者 2人、被害 1万 600世帯以上の大被害

福井市内の被害状況



福井県被害状況

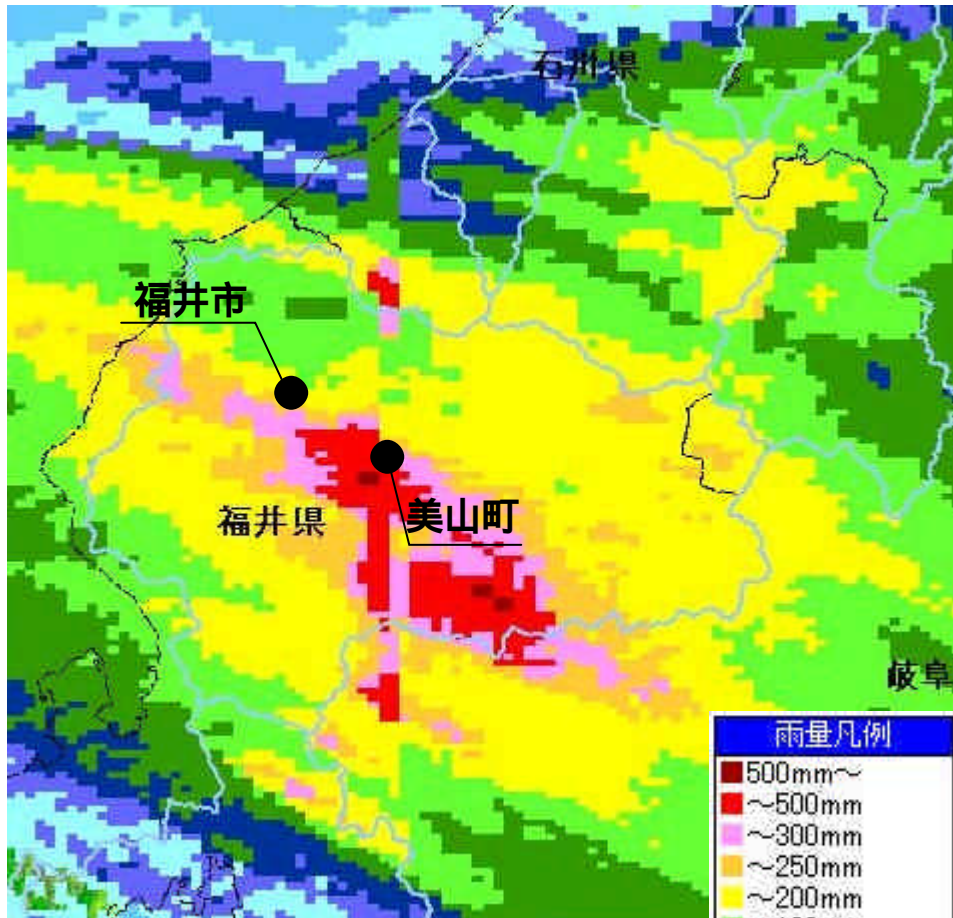
人的被害	死者	3名	福井市1名、美山町1名、今立町1名
	行方不明	2名	鯖江市1名、美山町1名
住家被害	全壊	68世帯	福井市23、鯖江市4、美山町33、今立町2、池田町6
	半壊	156世帯	福井市29、鯖江市36、美山町65、今立町6、池田町20
	床上浸水	調査中	（福井県調べ 7/19 14:00現在で、3,133世帯）
	床下浸水	調査中	（福井県調べ 7/19 14:00現在で、7,548世帯）

福井県調べ 7月22日9:00現在

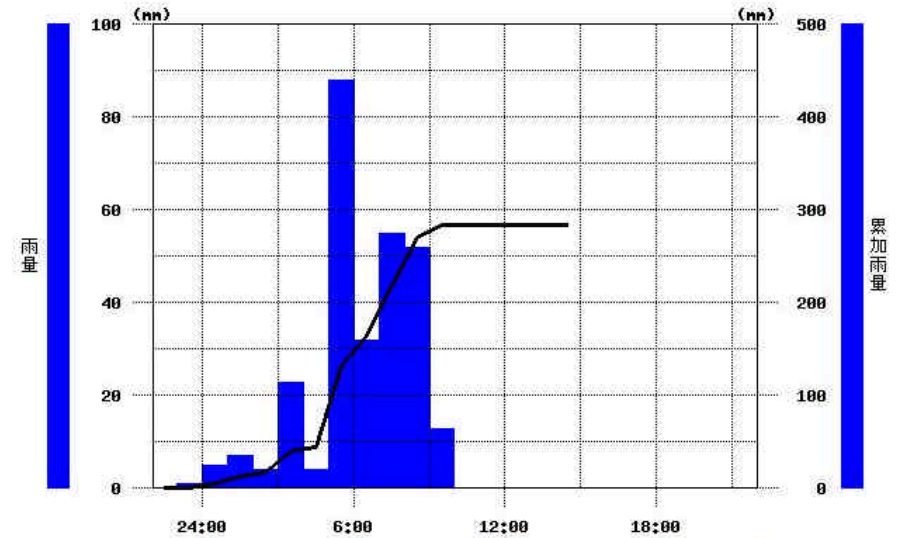


前線の停滞により狭い範囲に集中豪雨をもたらし、 福井県美山町を中心に豪雨を観測

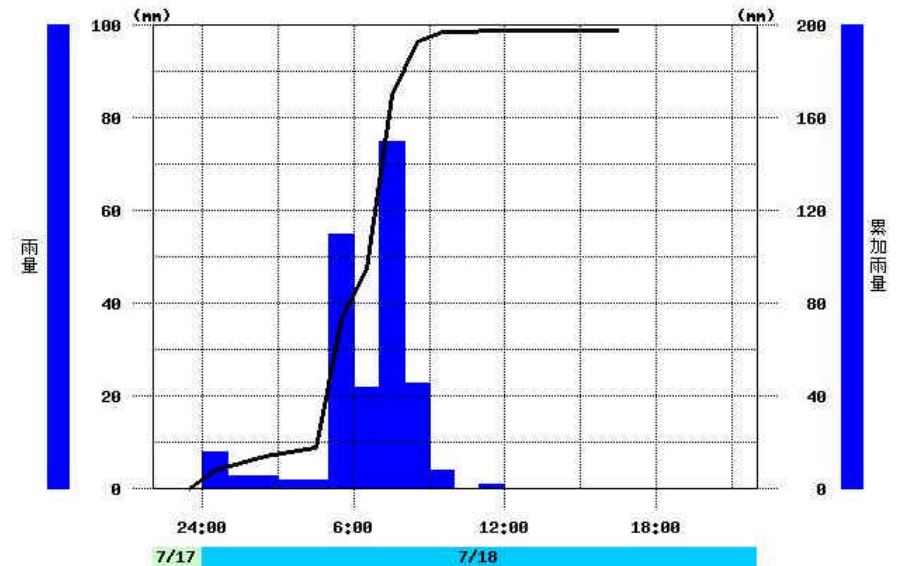
累加レーダ雨量 (18日 0~ 24時)



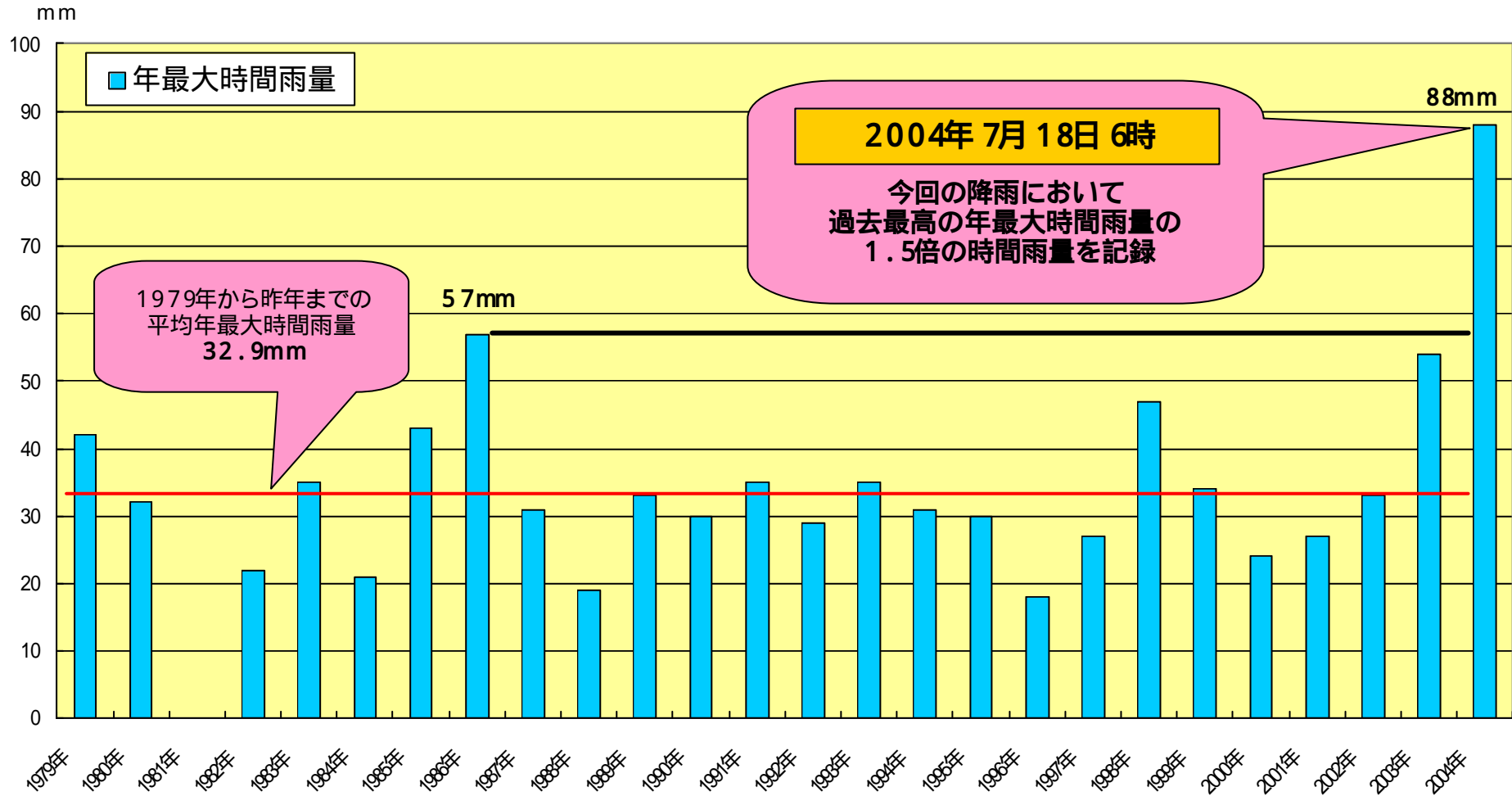
美山観測所 (気象庁)



福井観測所 (気象庁)



美山雨量観測所 (気象庁)における雨量データでは、1979年以降、最も多かった1986年の年最大時間雨量の約1.5倍を記録

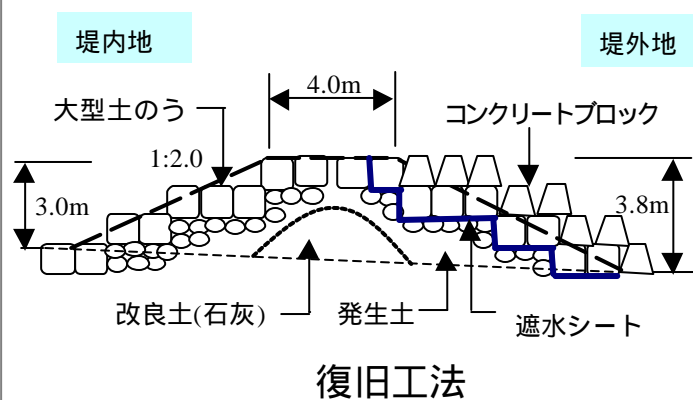


破堤箇所の災害復旧状況 (足羽川 福井市内) 20日 3時 30分仮復旧完了

被災状況



復旧状況 (20日 3時 30分仮復旧完了)



平成16年7月福井豪雨による土砂災害の概要 (速報)

福井県内土砂災害分布図

河川局 砂防部 保全課

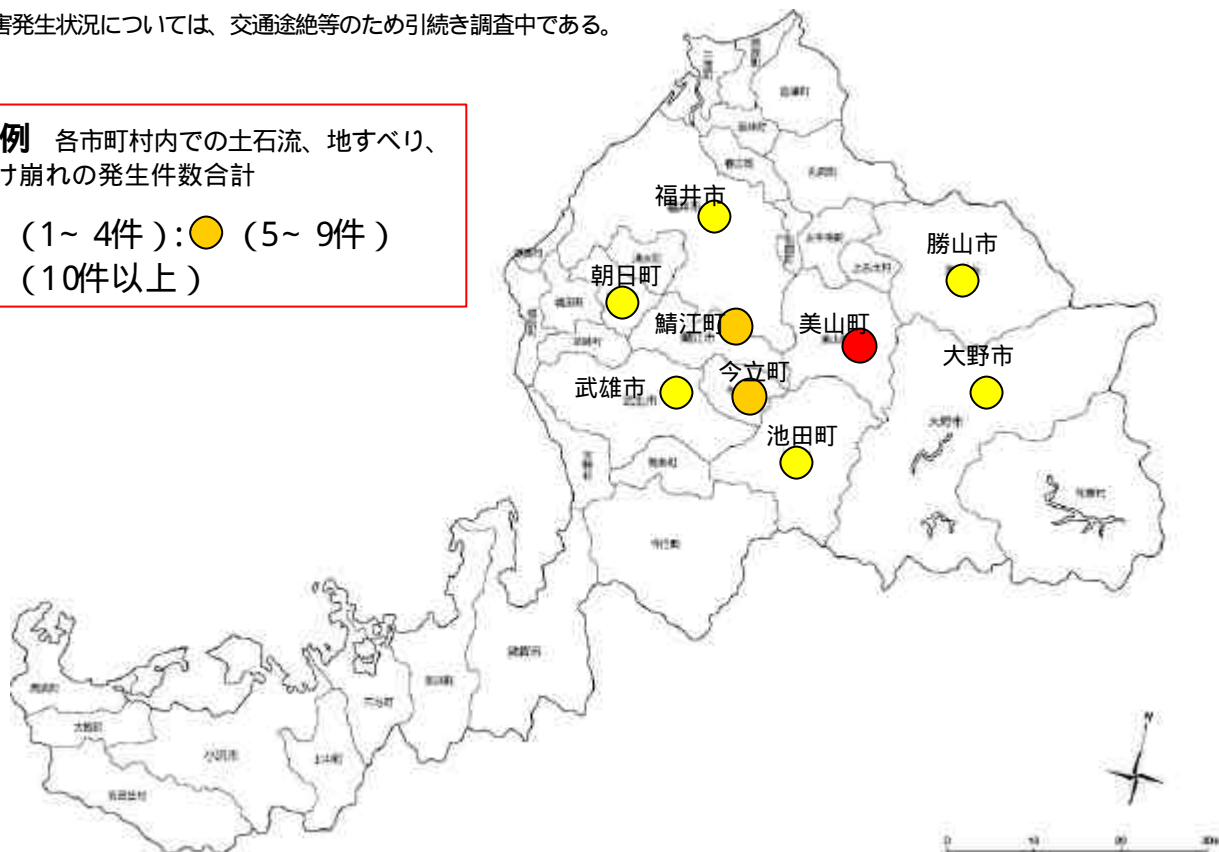
福井・長野・石川・富山県で49件
 ・うち福井県37件

(7月22日 16:00現在)

土砂災害発生状況については、交通途絶等のため引き続き調査中である。

凡例 各市町村内での土石流、地すべり、
 がけ崩れの発生件数合計

- (1~4件) : ● (5~9件)
- (10件以上)



詳細については確認中

福井県内土砂災害件数

(7月22日 16:00現在)

整理番号	市町村名	災害種別			小計
		がけ崩れ	地すべり	土石流	
1	美山町	0	0	10	10
2	鯖江市	6	1	2	9
3	今立町	2	0	4	6
4	大野市	1	0	2	3
5	池田町	0	0	3	3
6	福井市	2	0	1	3
7	勝山市	0	0	1	1
8	朝日町	1	0	0	1
9	武生市	1	0	0	1
	小計	13	1	23	37
	合計				37



福井県福井市浄教寺町

流木をともなった土石流で家屋・道路等が被災



福井県美山町蔵作地区 土石流