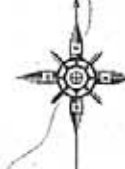
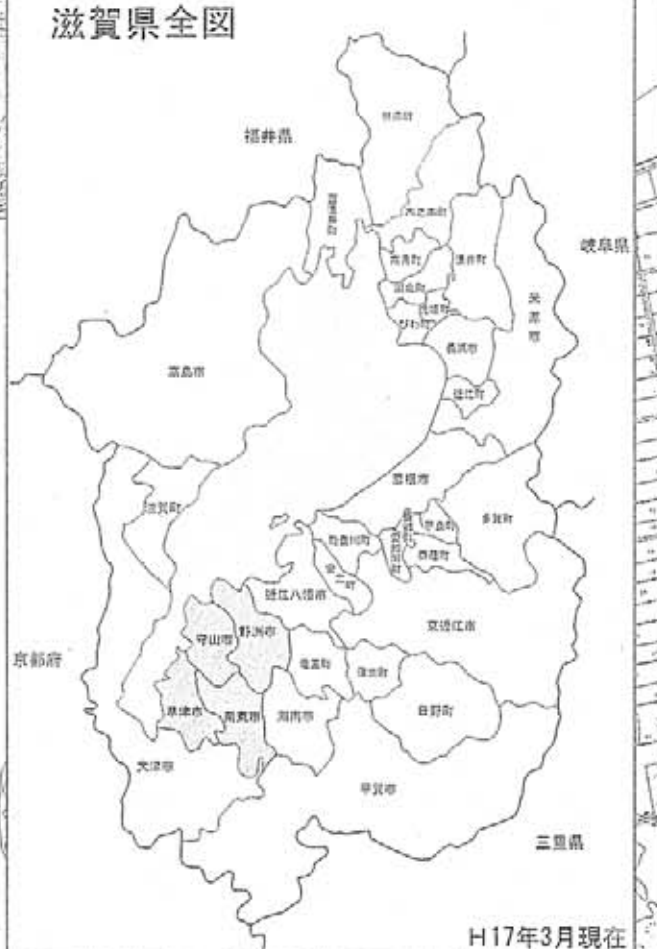


# 南部振興局建設管理部管内図

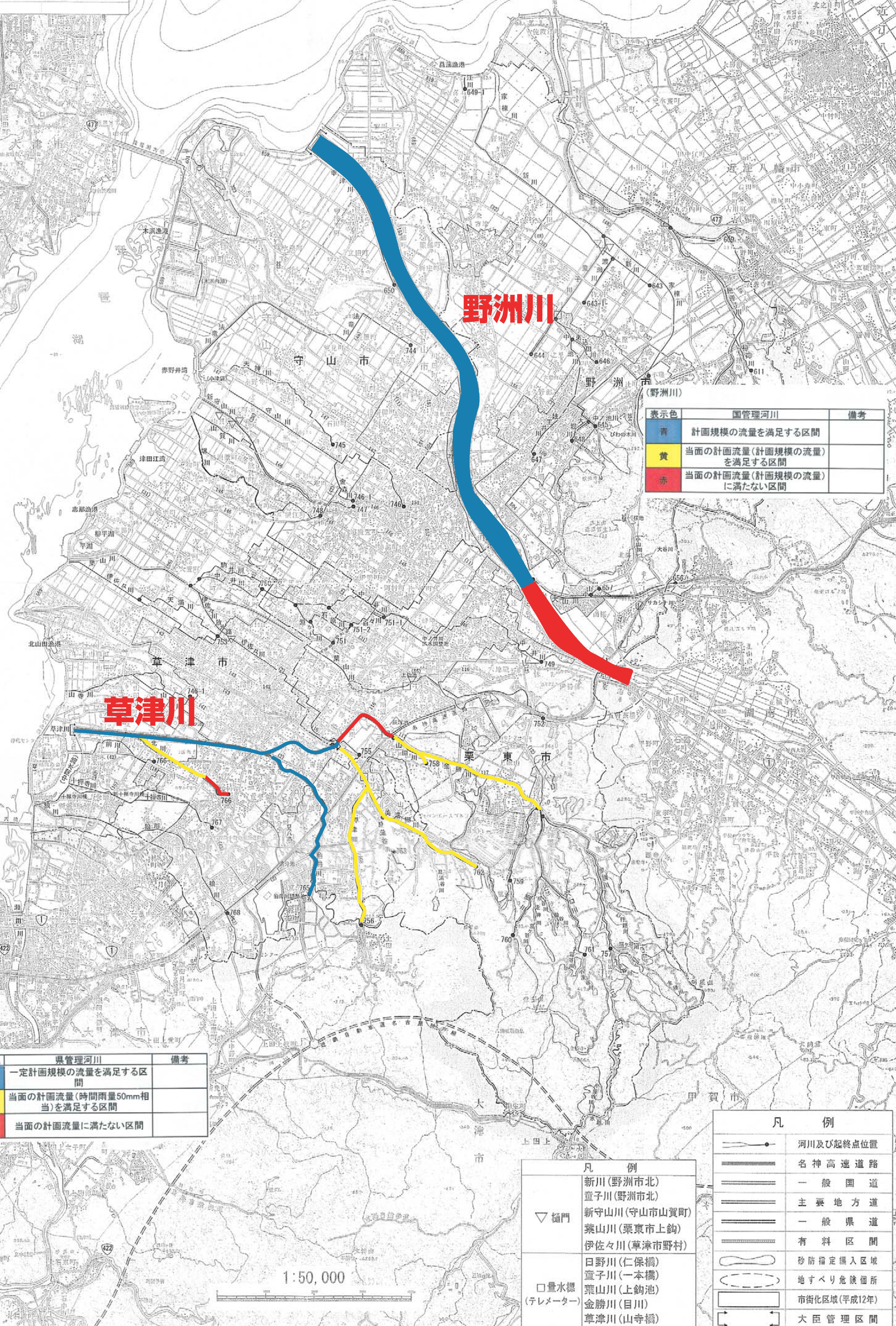
滋賀県全図



H17年3月現在

水系	河川名	第一次支川名	第二次支川名	第三次支川名	第四次支川名	第五次支川名	第六次支川名	第七次支川名	第八次支川名	第九次支川名	第十次支川名
768	...	...	...	...	...	...	...	...	...	...	...
767	...	...	...	...	...	...	...	...	...	...	...
766-1	...	...	...	...	...	...	...	...	...	...	...
764-1	...	...	...	...	...	...	...	...	...	...	...
756	...	...	...	...	...	...	...	...	...	...	...
766	...	...	...	...	...	...	...	...	...	...	...
765	...	...	...	...	...	...	...	...	...	...	...
757	...	...	...	...	...	...	...	...	...	...	...
758	...	...	...	...	...	...	...	...	...	...	...
759	...	...	...	...	...	...	...	...	...	...	...
760	...	...	...	...	...	...	...	...	...	...	...
761	...	...	...	...	...	...	...	...	...	...	...
762	...	...	...	...	...	...	...	...	...	...	...
763	...	...	...	...	...	...	...	...	...	...	...
755	...	...	...	...	...	...	...	...	...	...	...
753	...	...	...	...	...	...	...	...	...	...	...
752	...	...	...	...	...	...	...	...	...	...	...
749	...	...	...	...	...	...	...	...	...	...	...
750	...	...	...	...	...	...	...	...	...	...	...
751	...	...	...	...	...	...	...	...	...	...	...
751-2	...	...	...	...	...	...	...	...	...	...	...
751-1	...	...	...	...	...	...	...	...	...	...	...
748	...	...	...	...	...	...	...	...	...	...	...
747	...	...	...	...	...	...	...	...	...	...	...

第一種漁港名
宮瀬漁港
木浜漁港
志那那漁港
北山田漁港



表示色	国管理河川	備考
青	計画規模の流量を満足する区間	
黄	当面の計画流量(計画規模の流量)を満足する区間	
赤	当面の計画流量(計画規模の流量)に満たない区間	

表示色	国管理河川	備考
青	計画規模の流量を満足する区間	
黄	当面の計画流量を満足する区間 ※当面の計画流量は、設定なし	
赤	当面の計画流量に満たない区間 ※当面の計画流量は設定なし	計画規模に対して表示

表示色	県管理河川	備考
青	一定計画規模の流量を満足する区間	
黄	当面の計画流量(時間雨量50mm相当)を満足する区間	
赤	当面の計画流量に満たない区間	

路線番号	路線名	路線番号	路線名
①	1号108	①	南濃自動車線
⑧	8号113	⑧	石部草津線
⑯	161号116	⑯	六地蔵草津線
⑳	422号117	⑳	川辺御園線
㉑	477号141	㉑	山田草津線
		㉒	草津停車場線
		㉓	下笠大路井線
		㉔	143
(2)	大津能登川長浜線	145	片岡栗原線
(4)	草津伊賀線	146	欲野守山線
(11)	守山栗原線	147	赤野井守山線
(12)	栗原信濃線	150	野洲停車場線
(18)	大津草津線	151	守山中主線
(26)	大津山田線	153	草津川原線
(27)	野洲甲西線	155	木部野洲線
(31)	栗原志那中線	156	守山停車場線
(32)	野洲中主線	157	高野守山線
(42)	草津守山線	158	安養寺入町線
(43)	平野草津線	323	今浜水保線
(48)	近江八幡守山線	324	福留が丘文化公園北線
(55)	上砥山上鉤線	325	福留が丘文化公園南線
		342	草津山上インター線
		504	小島野洲線
		519	宮浦線
		559	近江八幡線
		601	守山大津志賀自転車道線

▽	橋門
□	水量水標(テレメーター)
▽	新川(野洲市北)
▽	萱子川(野洲市北)
▽	新守山川(守山市山賀町)
▽	葉山川(栗東市上鉤)
▽	伊佐々川(草津市野村)
▽	日野川(仁保橋)
▽	萱子川(一本橋)
▽	葉山川(上鉤池)
▽	金勝川(目川)
▽	草津川(山寺橋)

—●—	河川及び起終点位置
—	名神高速道路
—	一般国道
—	主要地方道
—	一般県道
—	有料区間
—	砂防指定進入区域
—	地すべり危険箇所
—	市街化区域(平成12年)
—	大臣管理区間

1:50,000

滋賀県南部振興局建設管理部

この図は、国土院の委託を受けて、国測院計測部が作成したものである。(注)図面寸法は、図2:4:2