

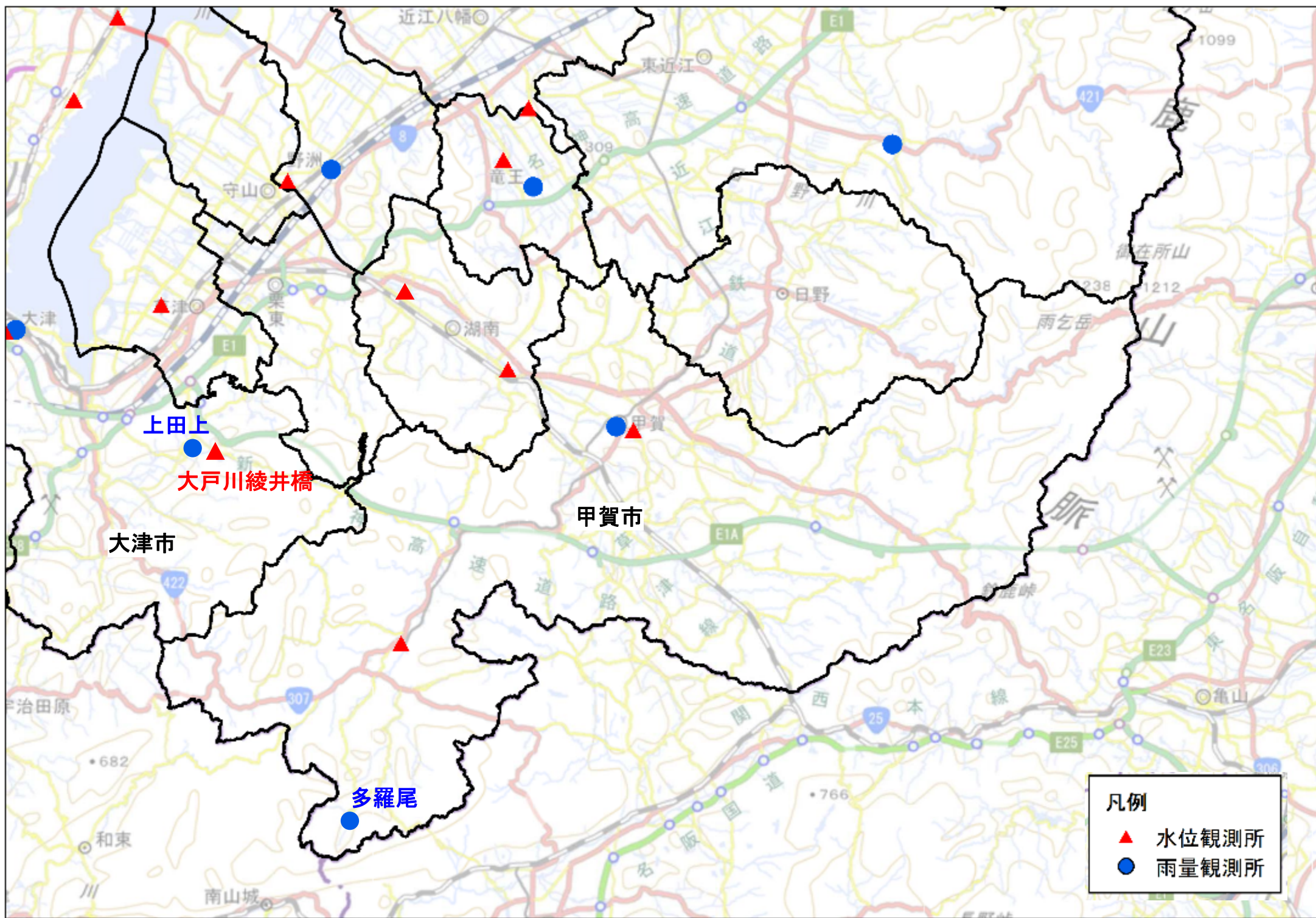
第9回瀬田川地域安全協議会

令和5年大雨時の各市町対応状況

令和6年5月17日

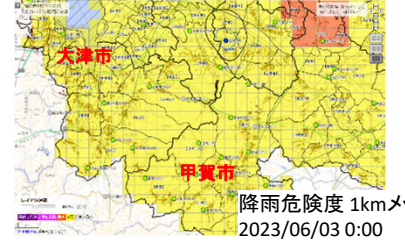
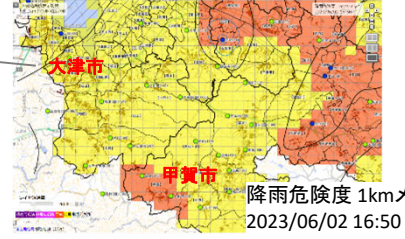
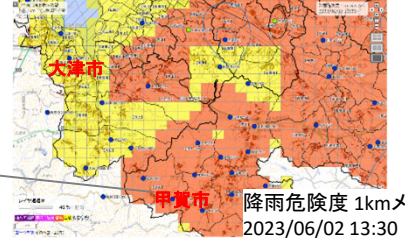
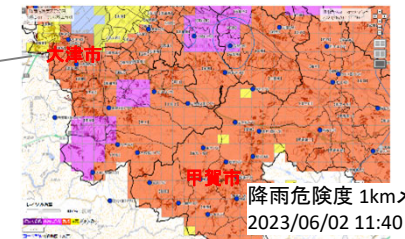
目次

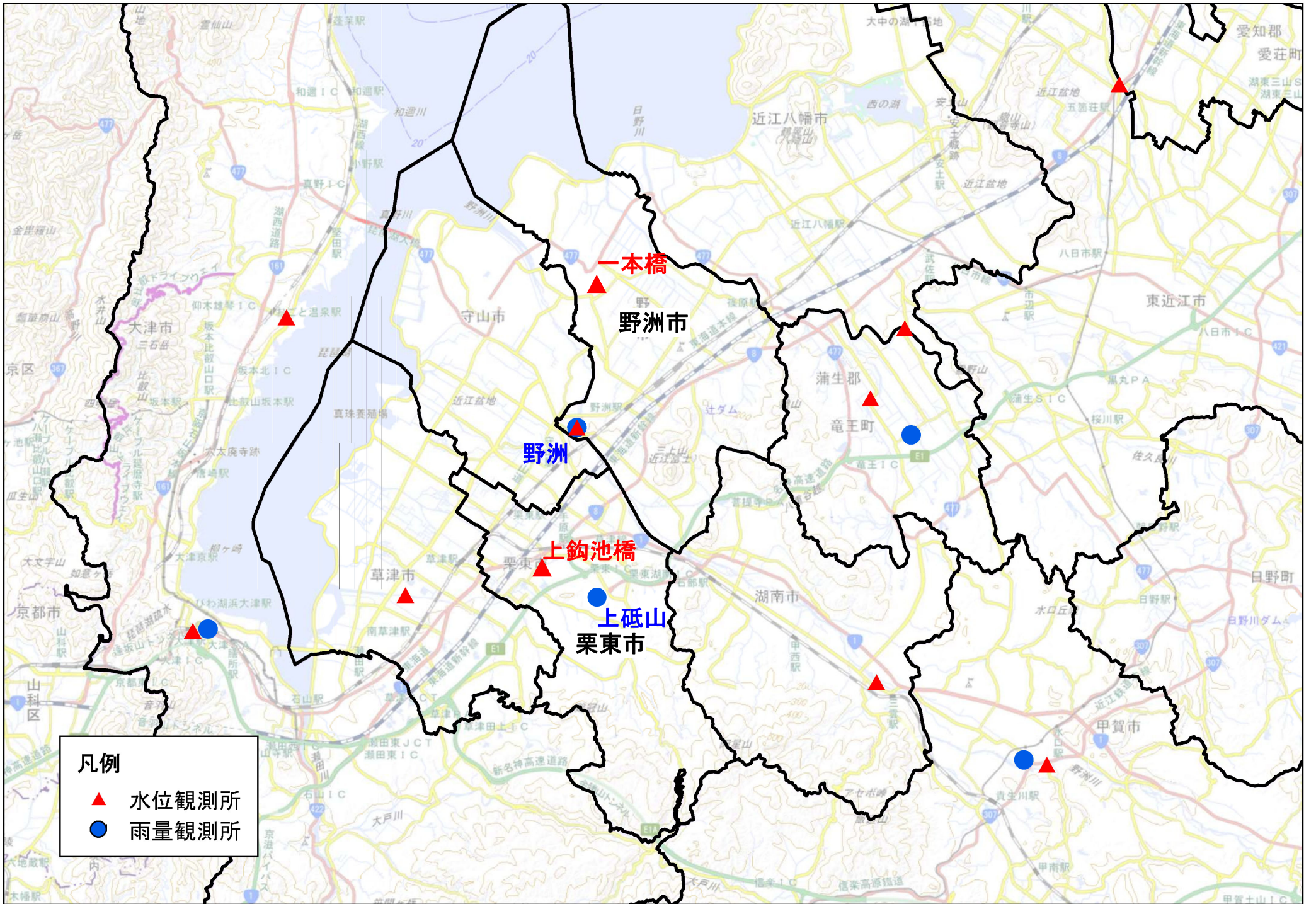
- ◆ 令和5年6月1日～3日大雨時の対応状況 3
(大津市、甲賀市、栗東市、野洲市、湖南市、近江八幡市、東近江市)
- ◆ 令和5年台風7号時(令和5年8月14日～16日)の対応状況 12
(19市町)



令和5年6月1日～3日の大雨時の大津市・甲賀市の対応状況 (概要)

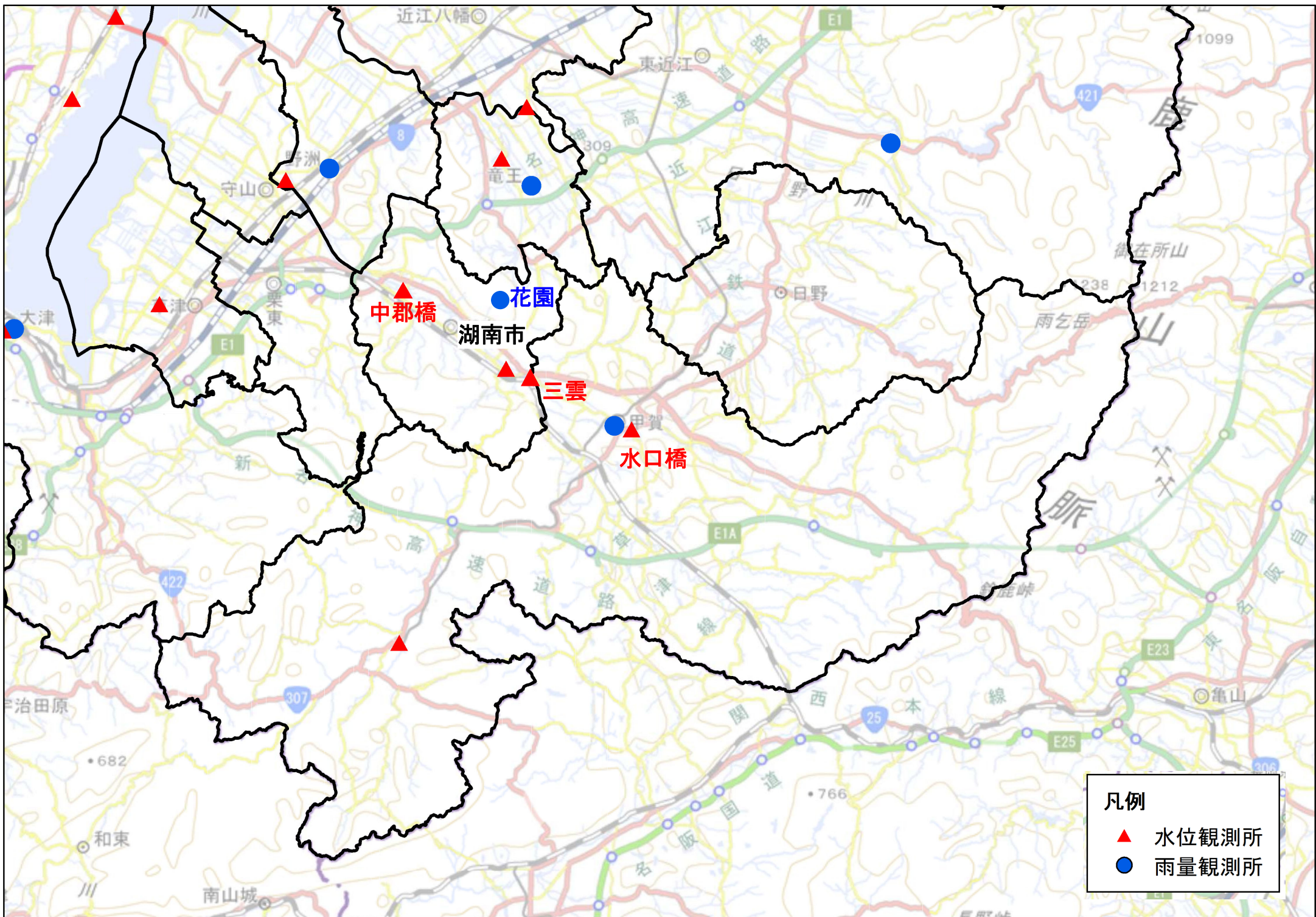
	大津市		甲賀市		関連情報			
	事象	背景等	事象	背景等	上田上 雨量	多羅尾 雨量	大戸川 綾井橋水位	土砂災害メッシュ情報
6月1日					時間雨量(mm/hr)	時間雨量(mm/hr)	水位(m)	<ul style="list-style-type: none"> 大雨特別警報 警戒レベル5相当 土砂災害警戒情報 警戒レベル4相当 大雨警報 警戒レベル3相当 大雨注意報 警戒レベル2
12:00								
14:00			15:30 警戒体制(第一号体制) 配備	14:00 危機管理次長級調整会議				
16:00			17:30 警戒体制(第二号体制A) 配備	16:15 青土ダム警戒体制通知				
18:00				21:00 市内アンダーバス8か所通行止め				
20:00								
22:00								
6月2日								
0:00								
2:00								
4:00								
6:00	6:11 警戒体制	6:11 大津市全域大雨警報発表	6:11 大雨(土砂災害)警報発表					
8:00		11:01 大津市南部土砂災害警戒情報発表	9:27 洪水警報発表					
10:00	11:45 高齢者等避難発令(田上、上田上)	11:07 大津市南部洪水警報発表	10:00 国道477大河原～三重県境 通行止め					
12:00		11:45 避難所(田上小学校体育館、田上市民体育館、上田上市民センター、滋賀アリーナ)	12:00 危機管理次長級調整会議					
14:00		14:00 第1回災害警戒本部会議	12:15 早期開設の避難場所(全25か所) 開設					
16:00	16:50 高齢者等避難解除(田上、上田上)	15:50 大津市南部土砂災害警戒情報解除	17:15 警戒体制(準備体制)へ移行					
18:00		17:30 第2回災害警戒本部会議	17:15 高齢者等避難解除(甲賀市全域)					
20:00		18:26 大津市北部大雨警報解除	17:15 指定緊急避難場所(早期開設の避難場所(全25か所)) 閉鎖					
22:00		18:26 大津市南部洪水警報解除						
6月3日								
0:00	0:22 警戒体制廃止	22:27 大津市南部大雨警報解除	4:15 警戒体制(準備体制)廃止	4:15 大雨(土砂災害)警報解除				
2:00				5:00 市内アンダーバス8か所通行止め解除				
4:00				10:00 国道477大河原～三重県境 通行止め解除				
6:00								
8:00								
10:00								
12:00								
14:00								





令和5年6月1日～3日の大雨時の栗東市・野洲市の対応状況 (概要)

	栗東市		野洲市		関連情報				
	事象	背景等	事象	背景等	上砥山 雨量	野洲 雨量	葉山川 上鉤池橋水位	童子川 一本橋水位	土砂災害メッシュ情報
6月1日									<ul style="list-style-type: none"> 大雨特別警報 警戒レベル5相当 土砂災害警戒情報 警戒レベル4相当 大雨警報 警戒レベル3相当 大雨注意報 警戒レベル2
12:00									
14:00									
16:00		16:08 大雨注意報発表							
18:00									
20:00									
22:00									
6月2日									
0:00									
2:00									
4:00	6:11 災害警戒本部	6:11 大雨警報発表	6:11 警戒体制	6:11 大雨警報(土砂災)発表					
6:00	6:11 警戒体制								
8:00				8:30 避難所開設 高齢者避難発令を決定。帰宅困難者対策で小劇場仮押さえ。					
10:00		11:07 洪水警報発表	10:00 高齢者等避難発令(野洲、三上、祇王)	11:30 土砂災害警戒情報発表					
12:00	12:30 災害対策本部	11:45 土砂災害警戒情報発表		11:30 土砂災害警戒情報発表					
14:00	14:30 高齢者等避難発令(金勝、治田東、栗山東)	15:50 土砂災害警戒情報解除		16:00 高齢者等避難解除(野洲、三上、祇王)					
16:00									
18:00	18:00 警戒体制	18:26 洪水警報解除							
20:00	18:00 高齢者等避難解除(金勝、治田東、栗山東)								
22:00			23:00 警戒体制廃止	今後の降雨量が少なくなる見込み。					
6月3日									
0:00									
2:00									
4:00	4:15 警戒体制廃止	4:15 大雨警報解除							
6:00									
8:00									
10:00									
12:00									
14:00									



湖南市

関連情報

事象

背景等

花園 雨量

野洲川 水口橋水位

三雲 水位

中郡橋 水位

土砂災害メッシュ情報

6月1日

12:00

14:00

16:00

18:00

20:00

22:00

6月2日

0:00

2:00

4:00

6:00

8:00

10:00

12:00

14:00

16:00

18:00

20:00

22:00

6月3日

0:00

2:00

4:00

6:00

8:00

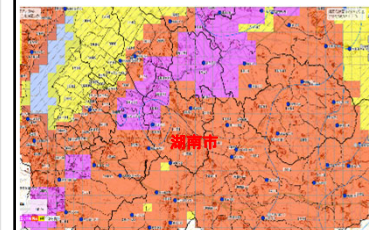
10:00

12:00

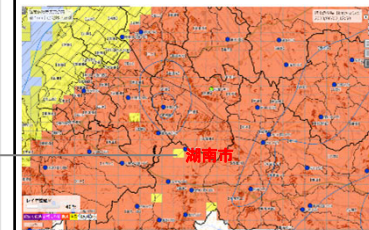
14:00

大雨特別警報	警戒レベル5相当
土砂災害警戒情報	警戒レベル4相当
大雨警報	警戒レベル3相当
大雨注意報	警戒レベル2

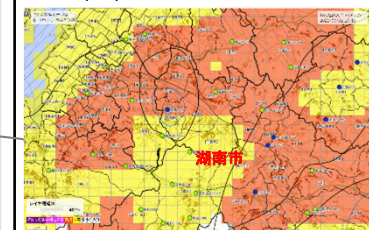
降雨危険度 1kmメッシュ
2023/06/02 11:40



降雨危険度 1kmメッシュ
2023/06/02 12:50



降雨危険度 1kmメッシュ
2023/06/02 16:10



降雨危険度 1kmメッシュ
2023/06/03 0:00



6:11 警戒体制

11:23 災害警戒本部

12:50 高齢者等避難発令(湖南市全域)

16:10 警戒体制

16:10 高齢者等避難解除(湖南市全域)

4:15 警戒体制廃止

6:11 大雨警報(土砂災害・浸水害)警報発表

11:00 市道八重谷線 道路冠水による通行止規制

11:07 土砂災害警戒情報発表

11:10 警戒本部員連絡会議

12:34 地区連絡所(自主避難所)開設【柑子袋、石部南、菩提寺、岩根、下田まちせん、菩提寺コミセン、石部防災センター、市民学習交流センター】

13:00 災害警戒本部会議

13:30~15:00 市道美松線 倒木による片側交互通行規制

14:00 主要地方道 牧甲西線 事前通行規制

15:50 土砂災害警戒情報解除

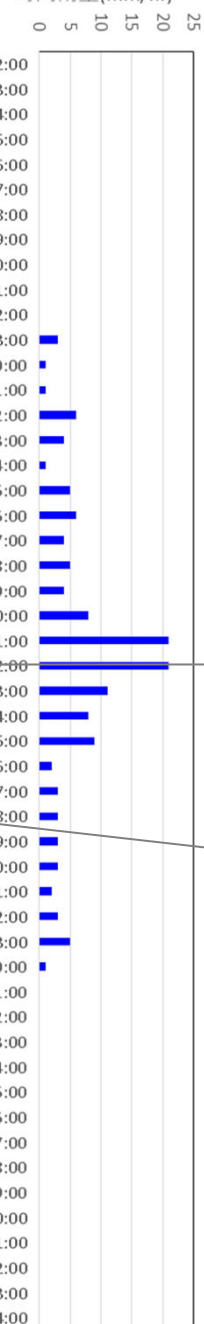
16:10 地区連絡所(自主避難所)閉鎖【柑子袋、石部南、菩提寺、岩根、下田まちせん、菩提寺コミセン、石部防災センター、市民学習交流センター】

4:15 大雨(土砂災害)警報解除(大雨注意報に切替)

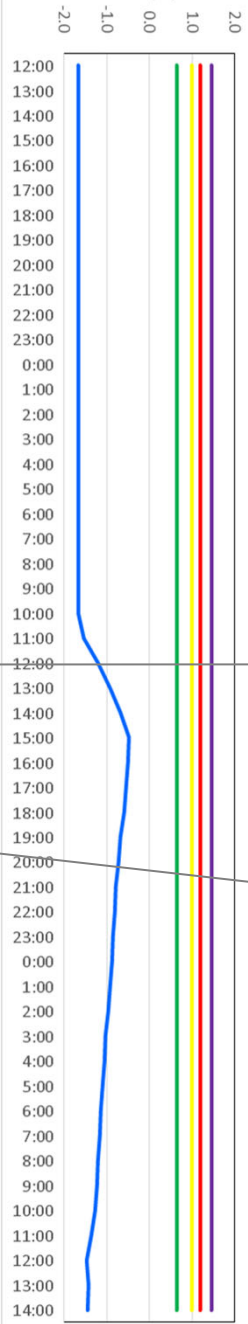
6:00 主要地方道 牧甲西線 事前通行規制解除

9:00 市道八重谷線 道路冠水による通行止規制解除

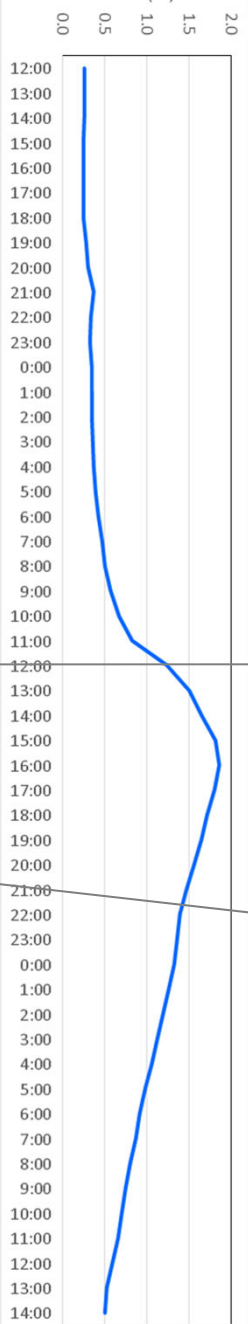
時間雨量(mm/hr)



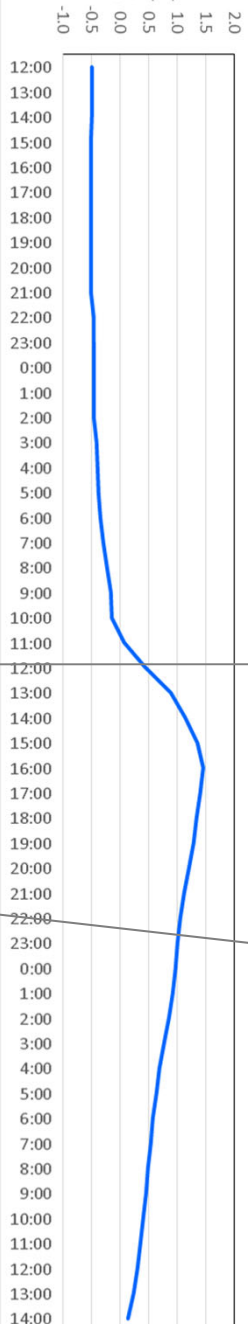
水位(m)

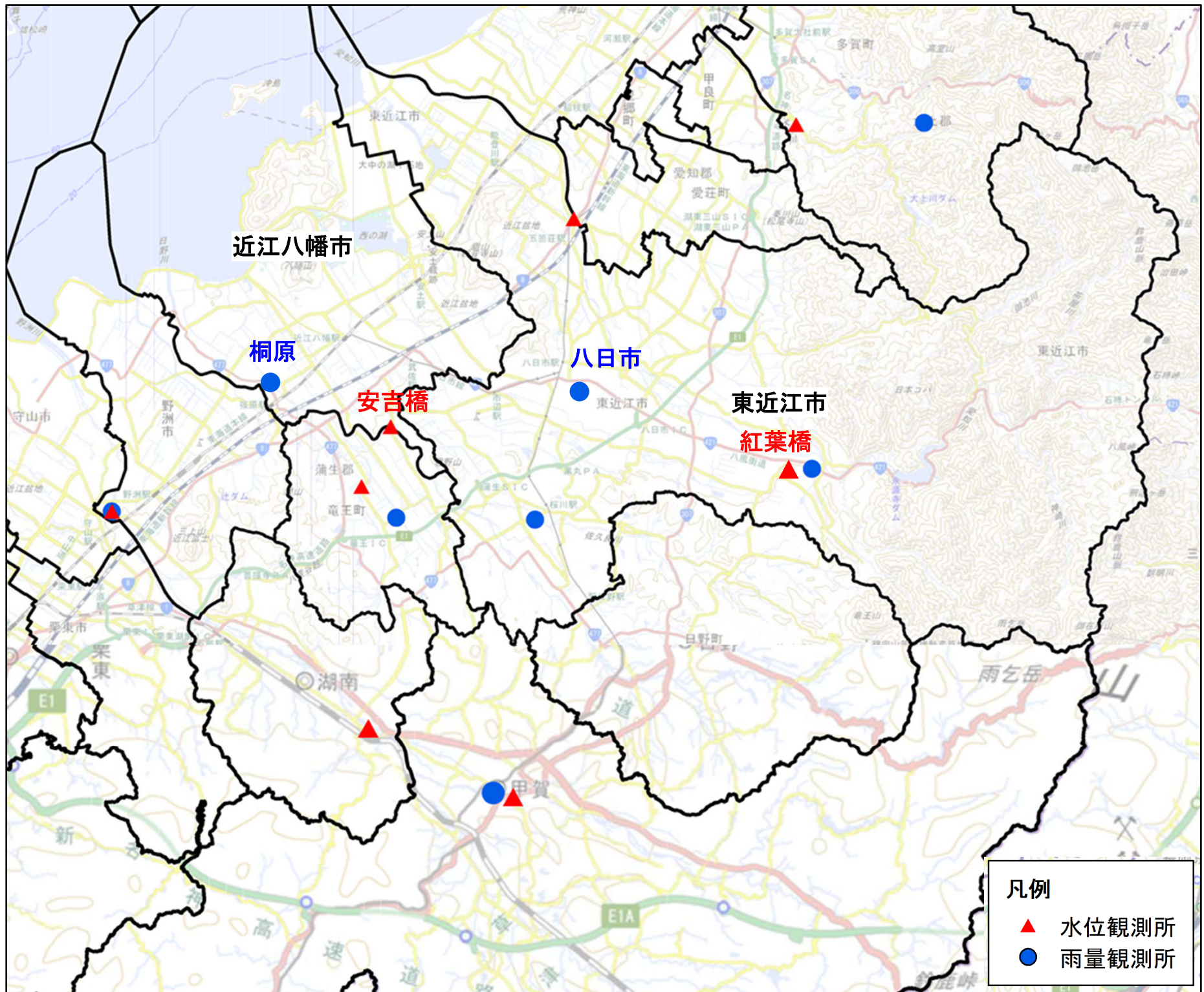


水位(m)



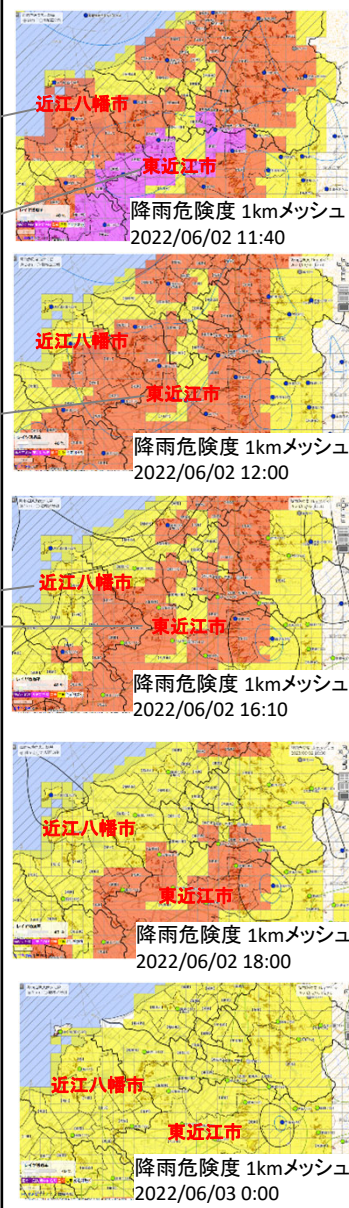
水位(m)





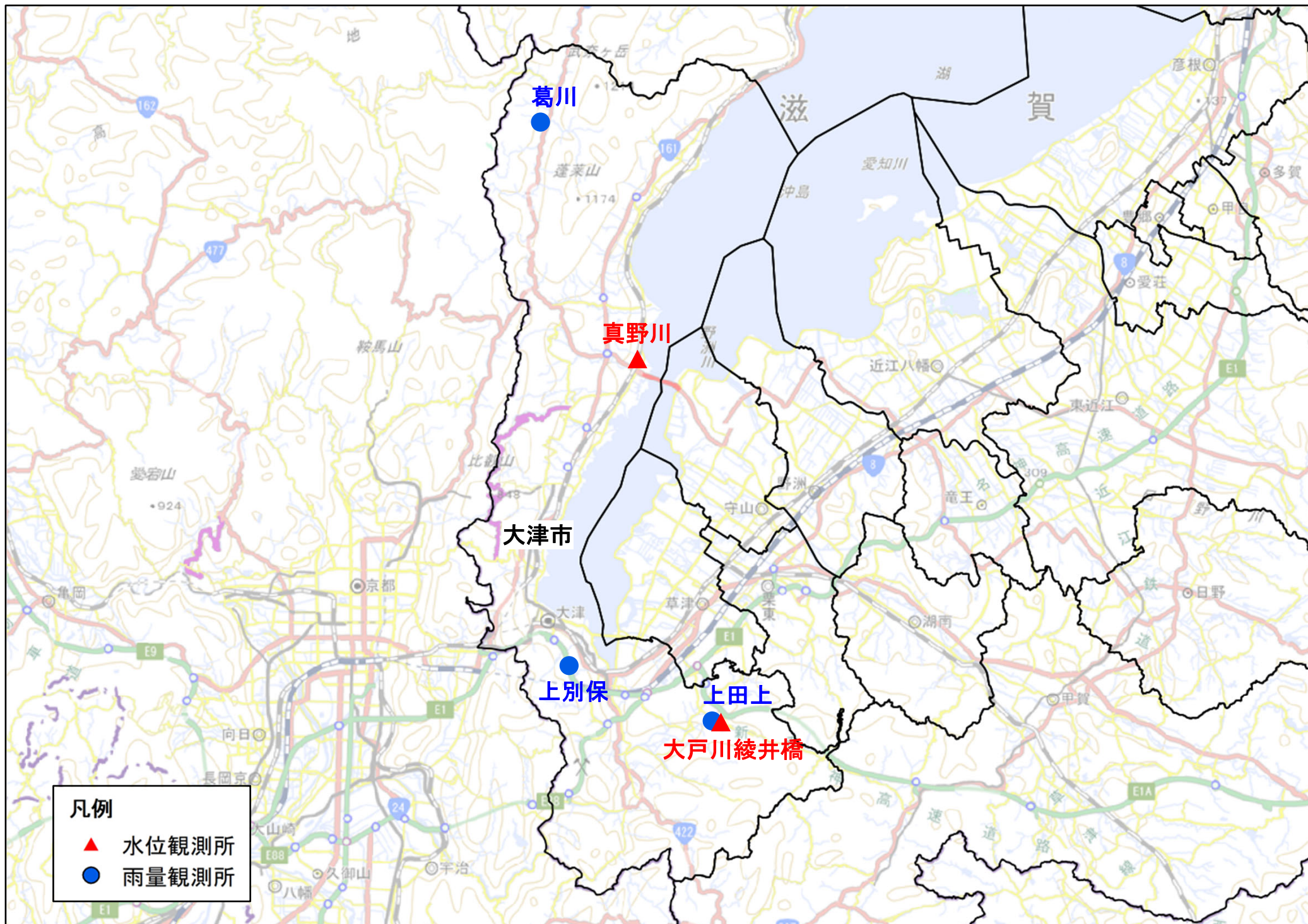
令和5年6月1日～3日の大雨時の近江八幡市・東近江市の対応状況 (概要)

	近江八幡市		東近江市		関連情報				
	事象	背景等	事象	背景等	桐原 雨量	八日市 雨量	日野川 安吉橋水位	愛知川 紅葉橋水位	土砂災害メッシュ情報
6月1日									大雨特別警報 警戒レベル5相当 土砂災害警戒情報 警戒レベル4相当 大雨警報 警戒レベル3相当 大雨注意報 警戒レベル2
12:00									
14:00									
16:00		16:08 大雨(土砂災害)注意報、雷注意報発表							
18:00									
20:00									
22:00									
6月2日									
0:00									降雨危険度 1kmメッシュ 2022/06/02 11:40
2:00									
4:00	6:11 警戒体制	6:11 大雨(土砂災害)警報発表	6:11 警戒1号体制	6:11 大雨警報(土砂災害)発表					
6:00	8:30 災害警戒本部	11:07 洪水警報発表		11:00 自主避難場所開設(8箇所)					
8:00	13:00 災害対策本部	11:45 土砂災害警戒情報発表		11:07 洪水警報発表					
10:00	13:15 高齢者等避難発令(桐原学区、馬淵学区、北里学区の全域および八幡学区、島学区、沖島学区、岡山学区、馬淵学区、北里学区、武佐学区、安土学区、老蘇学区の土砂災害警戒区域)	15:50 土砂災害警戒情報解除	10:05 警戒2号体制	11:15 永源寺ダム放流通知(午後2時から最大600t/s放流)					降雨危険度 1kmメッシュ 2022/06/02 12:00
12:00		16:30 八幡学区、島学区、沖島学区、岡山学区、桐原学区、北里学区避難所閉鎖	12:00 高齢者等避難発令(東近江市全域)	11:45 土砂災害警戒情報発表					
14:00		17:15 安土学区、老蘇学区避難所閉鎖		11:50 日野川ダム放流通知(午後2時から15m/s以上放流開始)					
16:00	16:00 災害対策本部	18:00 馬淵学区、武佐学区避難所閉鎖	16:10 高齢者等避難解除(東近江市全域)	12:00 自主避難場所を指定避難所へ切替え(8箇所)					
18:00			18:00 警戒1号体制	15:50 土砂災害警戒情報解除					
20:00	16:15 高齢者等避難解除(八幡学区、島学区、沖島学区、岡山学区、桐原学区、北里学区、馬淵学区の一部)	18:26 洪水注意報発表(警報から切替)		18:00 指定避難所閉鎖(8箇所)					
22:00		22:27 雷注意報・洪水注意報解除		18:26 洪水警報解除					
6月3日									
0:00	17:00 高齢者等避難解除(安土学区、老蘇学区)	0:22 大雨(土砂災害)注意報発表(警報から切替)							降雨危険度 1kmメッシュ 2022/06/02 16:10
2:00	18:00 高齢者等避難解除(武佐学区、馬淵学区の一部)								
4:00	18:00 災害対策本部(警戒体制へ切替)		4:15 警戒体制廃止	4:15 大雨警報(土砂災害)解除					降雨危険度 1kmメッシュ 2022/06/02 18:00
6:00	0:22 警戒体制廃止								
8:00									
10:00									
12:00									
14:00									降雨危険度 1kmメッシュ 2022/06/03 0:00



目次

- ◆ 令和5年6月1日～3日大雨時の対応状況 3
(大津市、甲賀市、栗東市、野洲市、湖南市、近江八幡市、東近江市)
- ◆ 令和5年台風7号時(令和5年8月14日～16日)の対応状況 12
(19市町)



凡例

- ▲ 水位観測所
- 雨量観測所

令和5年台風7号時の大津市の対応状況 (概要)

大津市

関連情報

事象

背景等

上田上 雨量

上別保 雨量

葛川 雨量

大戸川 綾井橋水位

真野川 水位

土砂災害メッシュ情報

8月14日

13:00
15:00
17:00
19:00
21:00
23:00

8月15日

1:00
3:00
5:00
7:00
9:00
11:00
13:00
15:00
17:00
19:00
21:00
23:00

8月16日

1:00
3:00
5:00
7:00
9:00
11:00

0:29 警戒体制(2号体制)

0:29 大津市全域
暴風警報発表

3:34 大津市全域
大雨警報発表

8:20 人的被害
(73歳男性・軽傷)

8:40 大津市事前
防災対策会議

10:19 人的被害
(27歳女性・軽傷)

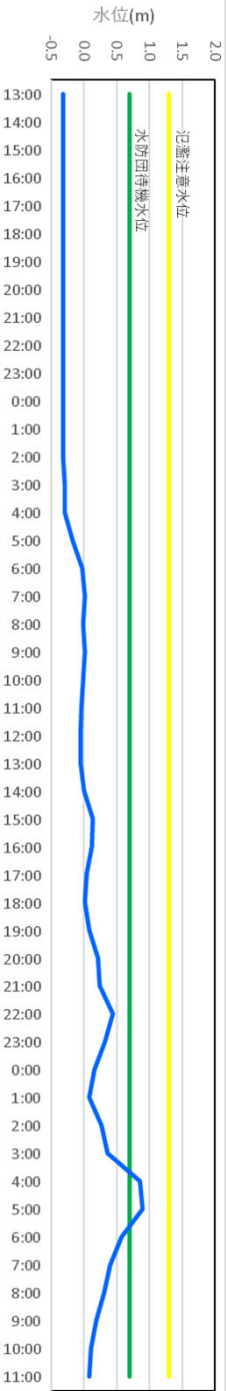
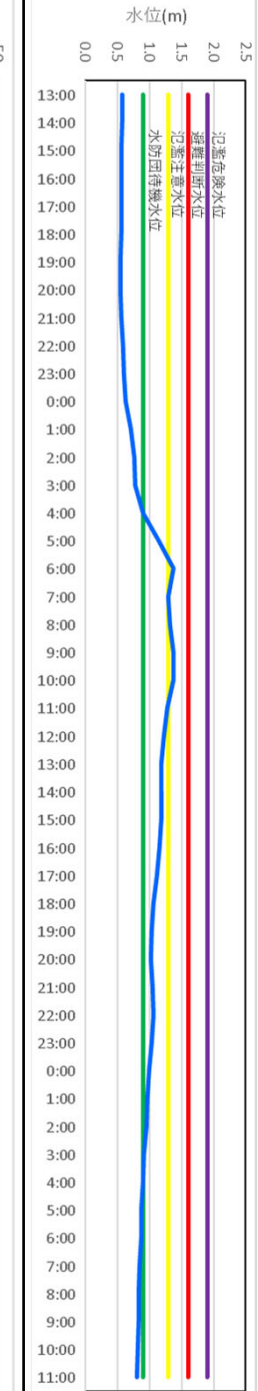
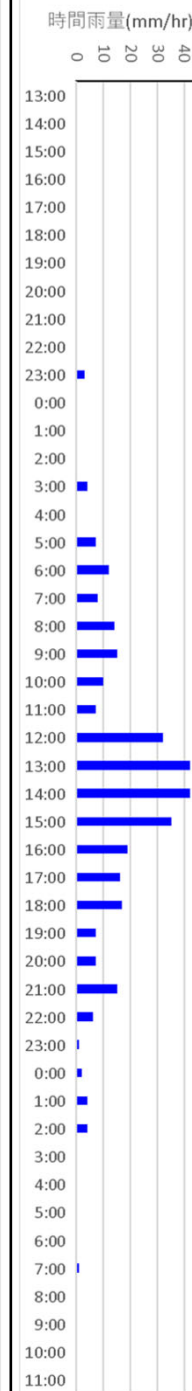
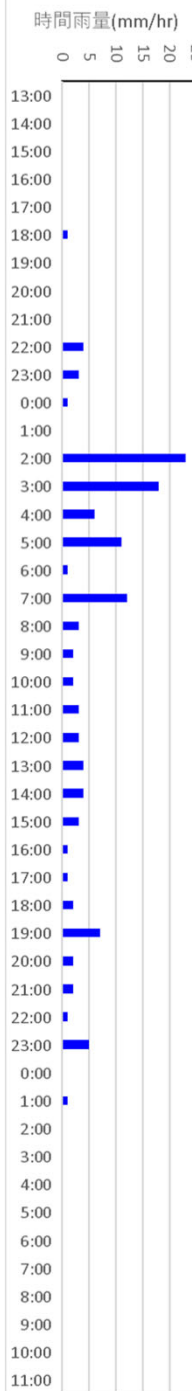
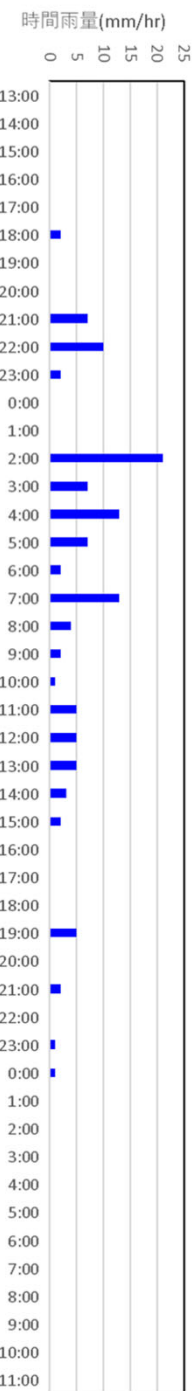
12:34 大津市北部
洪水警報発表

16:11 大津市全域
暴風警報解除

22:57 大津市北部
洪水警報解除

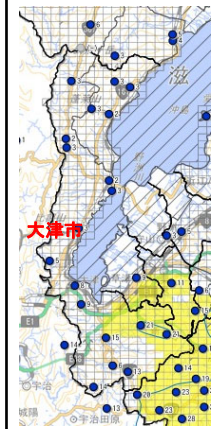
9:58 大津市全域警戒体制廃止(2号体制解除)

9:58 大津市全域
大雨警報解除(2号体制解除)

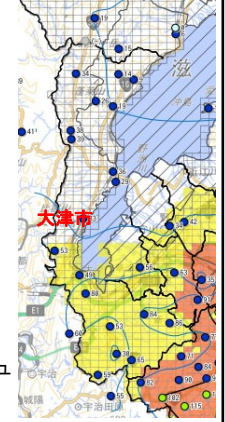


大雨特別警報	警戒レベル5相当
土砂災害警戒情報	警戒レベル4相当
大雨警報	警戒レベル3相当
大雨注意報	警戒レベル2

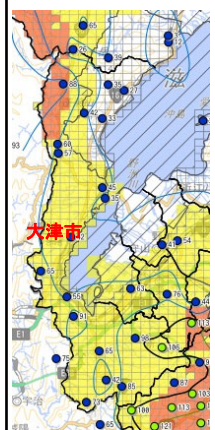
降雨危険度 1kmメッシュ
2023/08/15 1:00



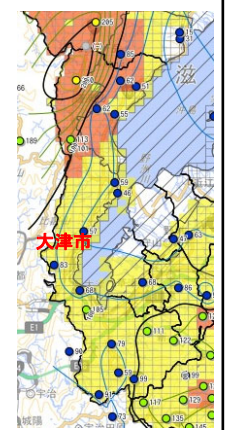
降雨危険度 1kmメッシュ
2023/08/15 7:00

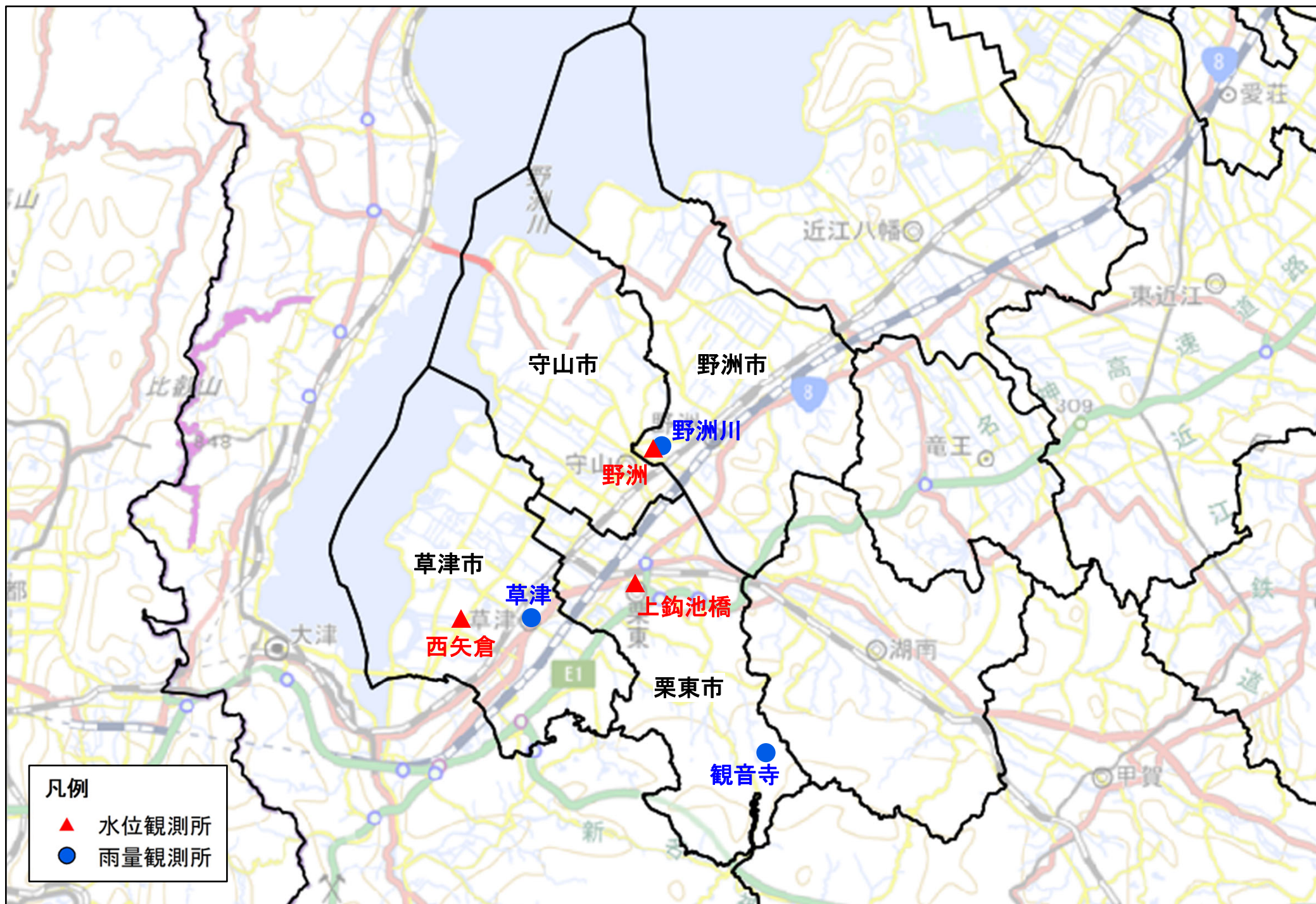


降雨危険度 1kmメッシュ
2023/08/15 11:20






降雨危険度 1kmメッシュ
2023/08/15 16:00



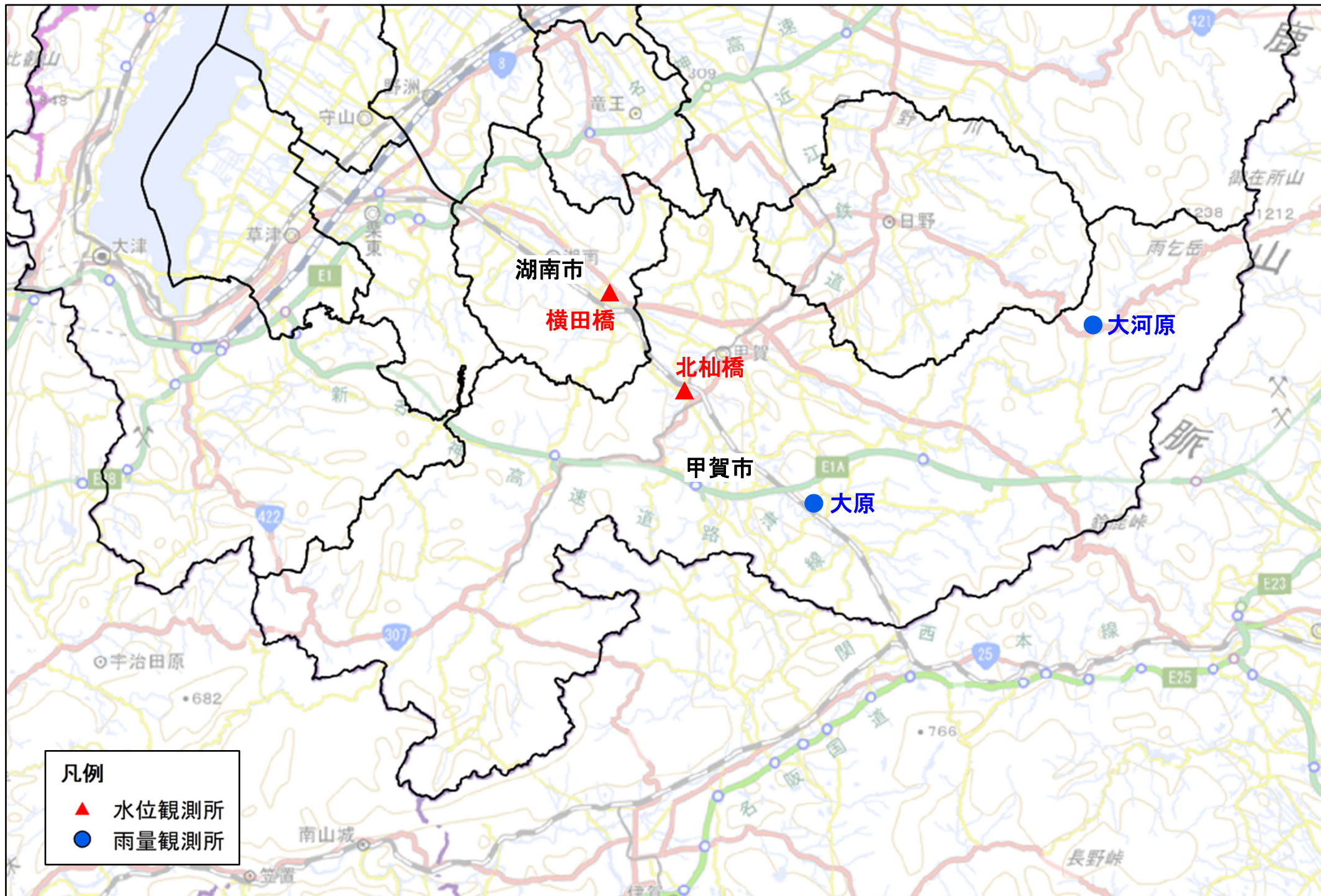


令和5年台風7号時の草津市・守山市の対応状況（概要）


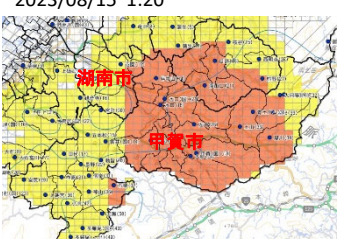
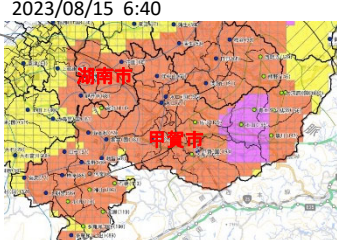
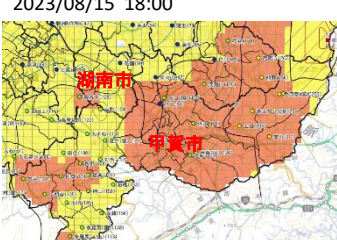
	草津市		守山市		関連情報				
	事象	背景等	事象	背景等	草津 雨量	野洲川 雨量	草津川 西矢倉水位	野洲川 野洲水位	土砂災害メッソ情報
8月14日					時間雨量(mm/hr)	時間雨量(mm/hr)	水位(m)	水位(m)	大雨特別警報 警戒レベル5相当 土砂災害警戒情報 警戒レベル4相当 大雨警報 警戒レベル3相当 大雨注意報 警戒レベル2
13:00		地域防災計画風水害編「土砂災害に関する避難指示等発令の判断基準の内基準3該当、レベル3相当			0	0	0.0	-0.5	降雨危険度 1kmメッシュ 2023/08/15 1:30 
15:00					5	5	1.0	0.5	
17:00					10	10	2.0	1.5	
19:00	18:58 高齢者等避難発令（草津市全域）		19:43 大雨注意報発表	19:43 大雨注意報発表	15	15	3.0	2.5	
21:00				0	0	4.0	3.5	降雨危険度 1kmメッシュ 2023/08/15 6:00 	
23:00				5	5	4.5	4.0		
8月15日		0:29 暴風警報、洪水注意報発表	0:29 暴風警報発表	10	10	5.0	4.5		
1:00		3:34 大雨(土砂災害)警報発表	0:30 警戒2号体制移行	15	15	4.0	3.5		
3:00				0	0	3.0	2.5	降雨危険度 1kmメッシュ 2023/08/15 12:00 	
5:00	5:45 警戒体制	5:32 洪水警報発表	4:32 洪水注意報発表	5	5	2.0	1.5		
7:00		水防体制指標に基づくレベル3(予測30mm/h)37名体制		10	10	1.0	0.5		
9:00				15	15	0.0	0.0		
11:00				0	0	0.0	0.0		
13:00		夜間にかけて警報継続の見込なしと判断			5	5	0.0	0.0	
15:00	16:40 高齢者等避難解除（草津市全域）				10	10	0.0	0.0	
17:00	16:40 警戒体制廃止	16:11 暴風警報から強風注意報切替	16:40 警戒2号体制廃止	16:11 暴風警報から強風注意報切替	15	15	0.0	0.0	
19:00					0	0	0.0	0.0	
21:00					5	5	0.0	0.0	
23:00		22:57 大雨(土砂災害)警報、洪水警報注意報切替			10	10	0.0	0.0	
8月16日					15	15	0.0	0.0	
1:00					0	0	0.0	0.0	
3:00		4:03 強風注意報、洪水注意報解除	4:03 強風注意報、洪水注意報解除		5	5	0.0	0.0	
5:00					10	10	0.0	0.0	
7:00		7:18 大雨注意報解除	7:18 大雨注意報解除		15	15	0.0	0.0	
9:00					0	0	0.0	0.0	
11:00					5	5	0.0	0.0	

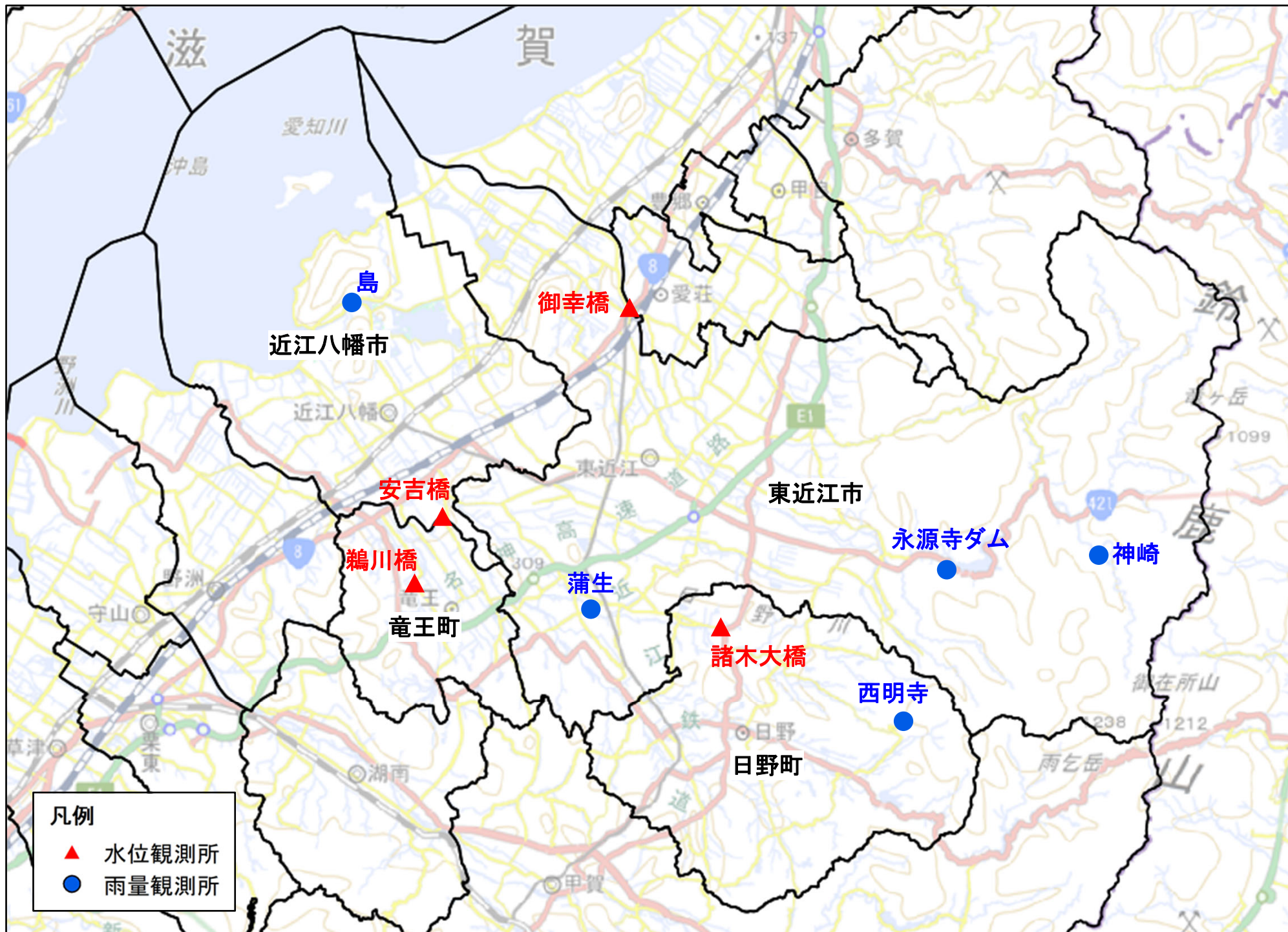
令和5年台風7号時の栗東市・野洲市の対応状況（概要）

	栗東市		野洲市		関連情報				
	事象	背景等	事象	背景等	観音寺 雨量	野洲川 雨量	葉山川 上鉤池橋水位	野洲川 野洲水位	土砂災害メッシュ情報
8月14日				避難所開設を決定 13:23 台風への備え関係のメール配信	時間雨量(mm/hr) 0 10 20 30	時間雨量(mm/hr) 0 5 10 15	水位(m) -0.5 0.0 0.5 1.0 1.5 記号基準水位 水砂回待機水位	水位(m) -0.5 0.5 1.5 2.5 3.5 4.5 5.5 記号基準水位 水砂回待機水位	大雨特別警報 警戒レベル5相当 土砂災害警戒情報 警戒レベル4相当 大雨警報 警戒レベル3相当 大雨注意報 警戒レベル2
13:00	14:00 警戒体制								降雨危険度 1kmメッシュ 2023/08/15 1:30
15:00									
17:00									降雨危険度 1kmメッシュ 2023/08/15 6:20
19:00									
21:00									降雨危険度 1kmメッシュ 2023/08/15 17:00
23:00									
8月15日		0:29 暴風警報発令	0:30 警戒体制						
1:00									
3:00		3:34 大雨(土砂災害)警報発令		4:40 中の池川氾濫注意水位到達					
5:00	6:30 災害対策本部								
7:00	6:30 高齢者等避難発令(金勝、治田東、栗山東)			8:00 自主避難所開設(三上集客センター、北野コミセン、中里コミセン)、篠原コミセン					
9:00				8:50 野洲川河川公園トイレ撤去					
11:00				9:15 横田橋危険水域に入る					
13:00		16:11 暴風警報解除		15:27 避難所閉鎖					
15:00	17:00 高齢者等避難解除(金勝、治田東、栗山東)								
17:00	18:00 警戒体制								
19:00									
21:00									
23:00	23:00 警戒体制廃止		22:00 警戒体制廃止						
8月16日									
1:00									
3:00									
5:00		4:03 大雨(土砂災害)警報解除							
7:00									
9:00									
11:00									



令和5年台風7号時の湖南省市・甲賀市の対応状況 (概要)

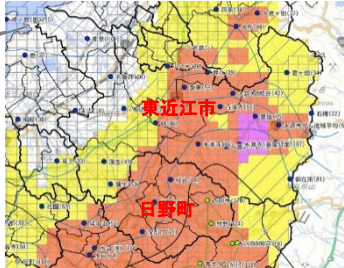
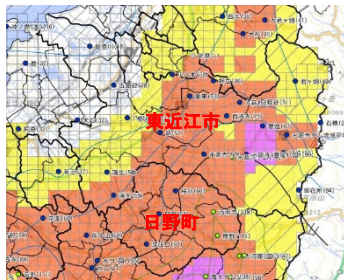
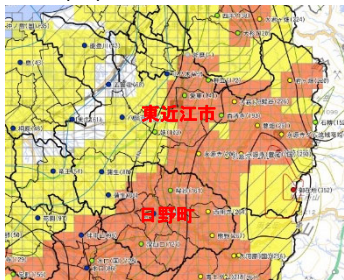
	湖南省市		甲賀市		関連情報				
	事象	背景等	事象	背景等	大河原 雨量	大原 雨量	野洲川 横田橋水位	杣川 北杣橋水位	土砂災害メッシュ情報
8月14日					時間雨量(mm/hr)	時間雨量(mm/hr)	水位(m)	水位(m)	<div style="display: flex; flex-direction: column; align-items: flex-start;"> <div style="display: flex; justify-content: space-between; width: 100%;"> <div style="width: 45%;"> <p>大雨特別警報 警戒レベル5相当</p> <p>土砂災害警戒情報 警戒レベル4相当</p> <p>大雨警報 警戒レベル3相当</p> <p>大雨注意報 警戒レベル2</p> </div> <div style="width: 50%;"> <p>降雨危険度 1kmメッシュ</p> <p>2023/08/15 00:40</p>  <p>降雨危険度 1kmメッシュ</p> <p>2023/08/15 1:20</p>  <p>降雨危険度 1kmメッシュ</p> <p>2023/08/15 6:40</p>  <p>降雨危険度 1kmメッシュ</p> <p>2023/08/15 18:00</p>  </div> </div> </div>
13:00		13:00 第1回 災害警戒本部員連絡会議			0 20 40 60	0 10 20 30 40	0.5 1.5 2.5 3.5 4.5	0.5 1.5 2.5 3.5 4.5	
15:00	14:00 災害警戒本部	14:00 第1回 災害警戒本部会議	14:00 警戒体制(第一号体制A) 配備		13:00	13:00	13:00	13:00	
17:00		18:00 地区連絡所(自主避難所)開設【柑子袋、石部南、菩提寺、岩根、下田まちセン、三雲コミセン、石部防災センター、市民学習交流センター】	16:00 警戒体制(第二号体制A) 配備	16:00 早期開設の避難場所(全25か所+帰宅困難者用1か所) 開設	15:00	15:00	15:00	15:00	
19:00	18:00 高齢者等避難発令(湖南省市全域)				17:00	17:00	17:00	17:00	
21:00		19:00 主要地方道 牧甲西線 事前通行規制			19:00	19:00	19:00	19:00	
23:00					21:00	21:00	21:00	21:00	
8月15日					23:00	23:00	23:00	23:00	
1:00		0:29 大雨警報(土砂災害)・暴風警報発表	00:29 災害警戒本部体制(第二号体制B) 配備	00:29 大雨(土砂災害)警報、暴風警報発表	0:00	0:00	0:00	0:00	
3:00					2:00	2:00	2:00	2:00	
5:00			6:50 高齢者等避難発令(甲賀市全域)	5:31 洪水警報発表	3:00	3:00	3:00	3:00	
7:00		7:00 第2回 災害警戒本部会議		6:50 土砂災害警戒情報発表	4:00	4:00	4:00	4:00	
9:00		9:35 市道八重谷線 道路冠水による 通行止規制	7:30 避難指示発令(土地地域、大原学区)	7:00 第1回甲賀市災害警戒本部会議	5:00	5:00	5:00	5:00	
11:00					6:00	6:00	6:00	6:00	
13:00		16:00 第3回 災害警戒本部会議		16:11 暴風警報から 強風注意報に切り替え	7:00	7:00	7:00	7:00	
15:00		16:11 暴風警報解除 強風注意報に切替	18:00 高齢者等避難解除(甲賀市全域)	16:40 土砂災害警戒情報解除	8:00	8:00	8:00	8:00	
17:00			18:00 避難指示解除(土地地域、大原学区)	18:00 早期開設の避難場所(全25か所+帰宅困難者用1か所) 閉鎖	9:00	9:00	9:00	9:00	
19:00	19:00 警戒体制	19:00 地区連絡所(自主避難所)閉鎖【柑子袋、石部南、菩提寺、岩根、下田まちセン、三雲コミセン、石部防災センター、市民学習交流センター】		21:00 市内アンダーパス8か所 通行止め	10:00	10:00	10:00	10:00	
21:00				22:57 警戒体制(準備体制)へ移行	11:00	11:00	11:00	11:00	
23:00					12:00	12:00	12:00	12:00	
8月16日					13:00	13:00	13:00	13:00	
1:00	4:03 高齢者等避難解除(湖南省市全域)			0:00 市内アンダーパス8か所 通行止め解除	14:00	14:00	14:00	14:00	
3:00	4:03 警戒体制廃止	4:03 大雨警報(土砂災害)解除 大雨注意報に切替			15:00	15:00	15:00	15:00	
5:00			5:54 警戒体制(準備体制)廃止	5:54 大雨(土砂災害)警報解除	16:00	16:00	16:00	16:00	
7:00		13:00 主要地方道 牧甲西線 事前通行規制解除			17:00	17:00	17:00	17:00	
9:00					18:00	18:00	18:00	18:00	
11:00		14:00 市道八重谷線 道路冠水による 通行止規制解除			19:00	19:00	19:00	19:00	

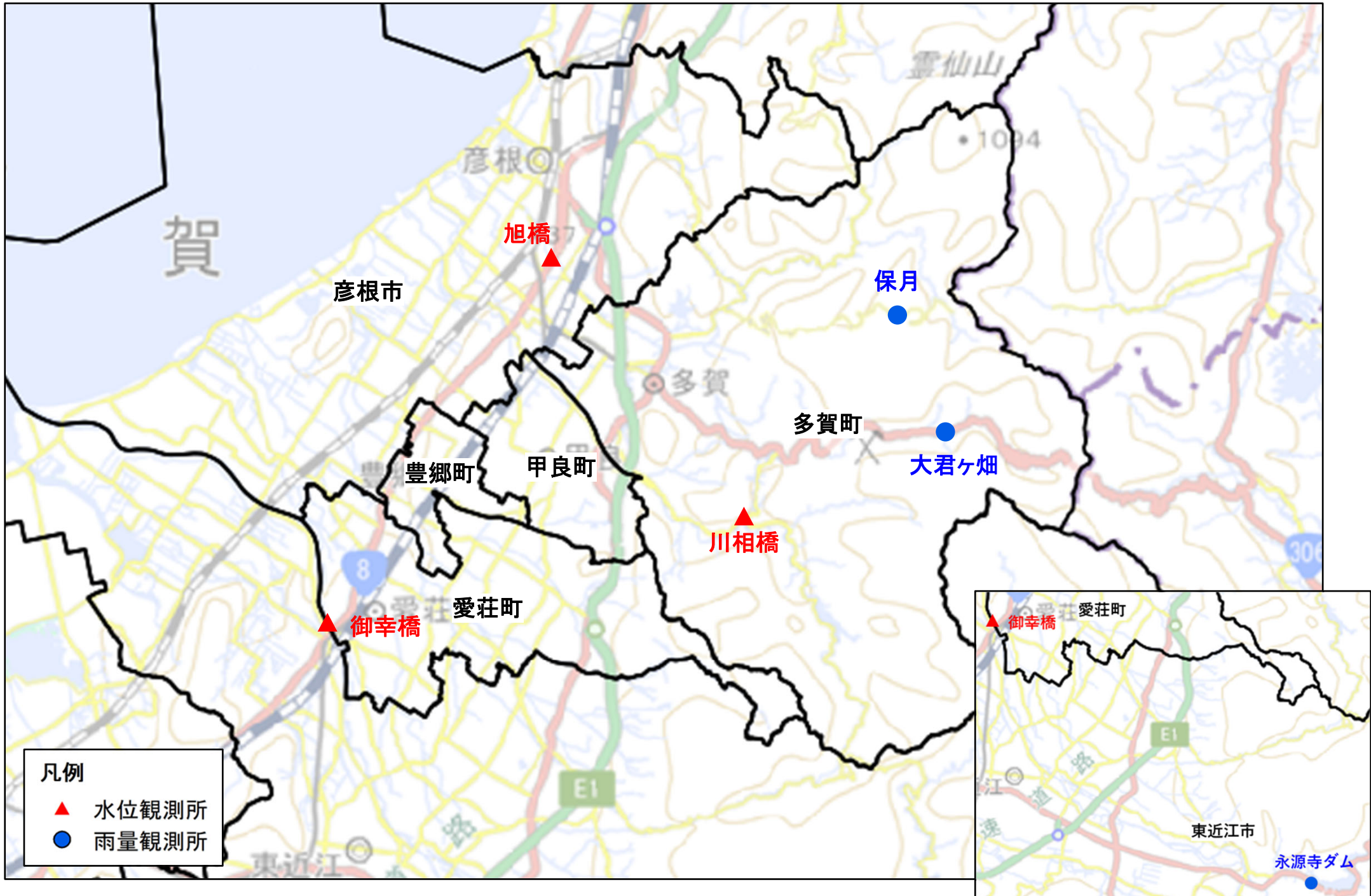


令和5年台風7号時の近江八幡市・竜王町の対応状況 (概要)

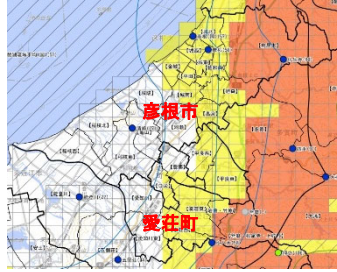
	近江八幡市		竜王町		関連情報				
	事象	背景等	事象	背景等	島雨量	蒲生雨量	日野川安吉橋水位	祖父川鷺川橋水位	土砂災害メッシュ情報
8月14日					時間雨量(mm/hr) 0 5 10 15 20 25	時間雨量(mm/hr) 0 10 20 30	水位(m) 0.0 1.0 2.0 3.0 4.0	水位(m) 0.0 0.5 1.0 1.5 2.0	大雨特別警報 警戒レベル5相当 土砂災害警戒情報 警戒レベル4相当 大雨警報 警戒レベル3相当 大雨注意報 警戒レベル2
13:00	14:00 警戒体制			15:00 防災アプリで注意喚起					降雨危険度 1kmメッシュ 2023/08/15 6:50
15:00			16:00 警戒第1号体制	16:00 第1回災害対策本部警戒班会議					
17:00		18:00 自主避難者のための避難所開設(全学区コミュニティセンター11か所)		17:30 気象情報、避難所開設情報を防災行政無線、防災アプリで配信					降雨危険度 1kmメッシュ 2023/08/15 21:00
19:00		19:43 大雨(土砂災害)注意報発表、強風注意報、雷注意報継続		18:00 竜王町公民館を自主避難所として開設					
21:00				18:00 第2回災害対策本部警戒班会議					
23:00									
8月15日		0:29 暴風警報発表		20:00 気象情報、避難所開設情報を防災行政無線、防災アプリで配信					
1:00	00:30 災害警戒本部	3:34 大雨(土砂災害)警報発表		21:00 避難所開設情報を防災メールで配信					
3:00				21:30 避難所開設情報をホームページに掲載					
5:00	6:00 災害対策本部	5:31 洪水警報発表	6:00 警戒第2号体制	24:00 第3回災害対策本部警戒班会議					
7:00				7:00 町内巡回					
9:00	10:00 災害対策本部			9:00 第2回災害対策本部特別警戒班会議					
11:00				9:30 近江八幡消防署より1名派遣					
13:00	14:00 災害対策本部	16:00 自主避難者のための避難所(沖島学区以外)閉鎖		11:30 第3回災害対策本部特別警戒班会議					
15:00				14:30 第4回災害対策本部特別警戒班会議					
17:00	17:00 災害対策本部	16:11 暴風警報から強風注意報切替	17:00 警戒第1号体制	17:00 竜王町公民館避難所閉鎖					
19:00	17:05 警戒体制へ移行	17:00 自主避難者のための避難所(沖島学区)閉鎖		17:10 避難所閉鎖情報を防災行政無線、防災アプリ、防災メールで配信					
21:00									
23:00	22:57 警戒体制廃止	22:57 大雨(土砂災害)警報解除	22:57 警戒第1号体制廃止						
8月16日									
1:00									
3:00									
5:00									
7:00									
9:00									
11:00									

令和5年台風7号時の東近江市・日野町の対応状況（概要）

	東近江市		日野町		関連情報				
	事象	背景等	事象	背景等	神崎 雨量	西明寺 雨量	愛知川 御幸橋水位	佐久良川 諸木大橋水位	土砂災害メッシュ情報
8月14日					時間雨量(mm/hr)	時間雨量(mm/hr)	水位(m)	水位(m)	<div style="display: flex; flex-direction: column; align-items: flex-start;"> <div style="display: flex; justify-content: space-between; width: 100%;"> 大雨特別警報 警戒レベル5相当 土砂災害警戒情報 警戒レベル4相当 </div> <div style="display: flex; justify-content: space-between; width: 100%;"> 大雨警報 警戒レベル3相当 大雨注意報 警戒レベル2 </div> <div style="margin-top: 10px;"> <p>降雨危険度 1kmメッシュ 2023/08/15 6:10</p>  </div> </div>
13:00		台風第7号の接近に伴い、自主避難所開設の準備のため、警戒体制を配備			0 20 40 60	0 10 20 30 40 50	-2.0 -1.0 0.0 1.0 2.0 3.0	0.0 0.5 1.0 1.5 2.0 2.5	
15:00	15:00 警戒1号体制	15:15 防災情報告知放送システムで市民向けに注意喚起	15:00 注意体制						<div style="display: flex; flex-direction: column; align-items: flex-start;"> <div style="margin-top: 10px;"> <p>降雨危険度 1kmメッシュ 2023/08/15 6:40</p>  </div> </div>
17:00		16:00 自主避難場所開設（8箇所）		17:00 早期対策本部会議 18:10 自主避難所開設（全公民館7館） 19:43 大雨（土砂災害・浸水）注意報発令					
21:00			22:00 水防本部体制	22:00 水防本部会議					<div style="display: flex; flex-direction: column; align-items: flex-start;"> <div style="margin-top: 10px;"> <p>降雨危険度 1kmメッシュ 2023/08/15 18:30</p>  </div> </div>
23:00									
8月15日		0:29 暴風警報		0:29 大雨（土砂災害）・暴風警報発令					
1:00		2:30 日野川ダム放流通知（午前4時から15m³/s以上放流開始）		4:32 洪水注意報発令					
3:00	3:34 警戒2号体制	3:34 大雨警報（土砂災害）		5:00 水防本部会議					
5:00	6:30 高齢者等避難発令（菅尾町（土砂災害警戒区域内）、夢畑町（土砂災害警戒区域内）、紅葉尾町（土砂災害警戒区域内）、黄和田町（土砂災害警戒区域内）、政所町（土砂災害警戒区域内））	6:30 自主避難場所を指定避難所へ切换（8箇所）	7:00 高齢者等避難発令（日野町全域）	5:31 洪水警報発令 6:00～ パトロール 7:00 指定避難所に移行（全公民館7館）					
7:00		6:35 土砂災害警戒情報		9:00 水防本部会議					
9:00		7:15 永源寺ダム放流通知（午前9時から最大600t/s放流）		11:30 水防本部会議					
11:00		8:30 洪水警報		13:00～ パトロール					
13:00				15:00 水防本部会議					
15:00				16:00～ パトロール					
17:00	16:40 高齢者等避難解除（菅尾町（土砂災害警戒区域内）、夢畑町（土砂災害警戒区域内）、紅葉尾町（土砂災害警戒区域内）、黄和田町（土砂災害警戒区域内）、政所町（土砂災害警戒区域内））	16:11 暴風警報解除（警報から強風注意報）	18:30 高齢者等避難解除（日野町全域）	16:11 暴風警報解除					
19:00		16:40 土砂災害警戒情報解除	18:30 注意体制	18:00 水防本部会議					
21:00		18:00 自主避難場所閉鎖（8箇所）		18:00 避難所閉鎖（全公民館7館）					
23:00		22:57 洪水警報解除		22:57 洪水警報解除					
8月16日	23:00 警戒1号体制								
1:00									
3:00				4:03 強風・洪水注意報解除					
5:00	5:54 警戒体制廃止	5:54 大雨警報（土砂災害）解除	6:00 注意体制廃止	5:54 大雨警報（土砂災害）解除					
7:00									
9:00									
11:00									

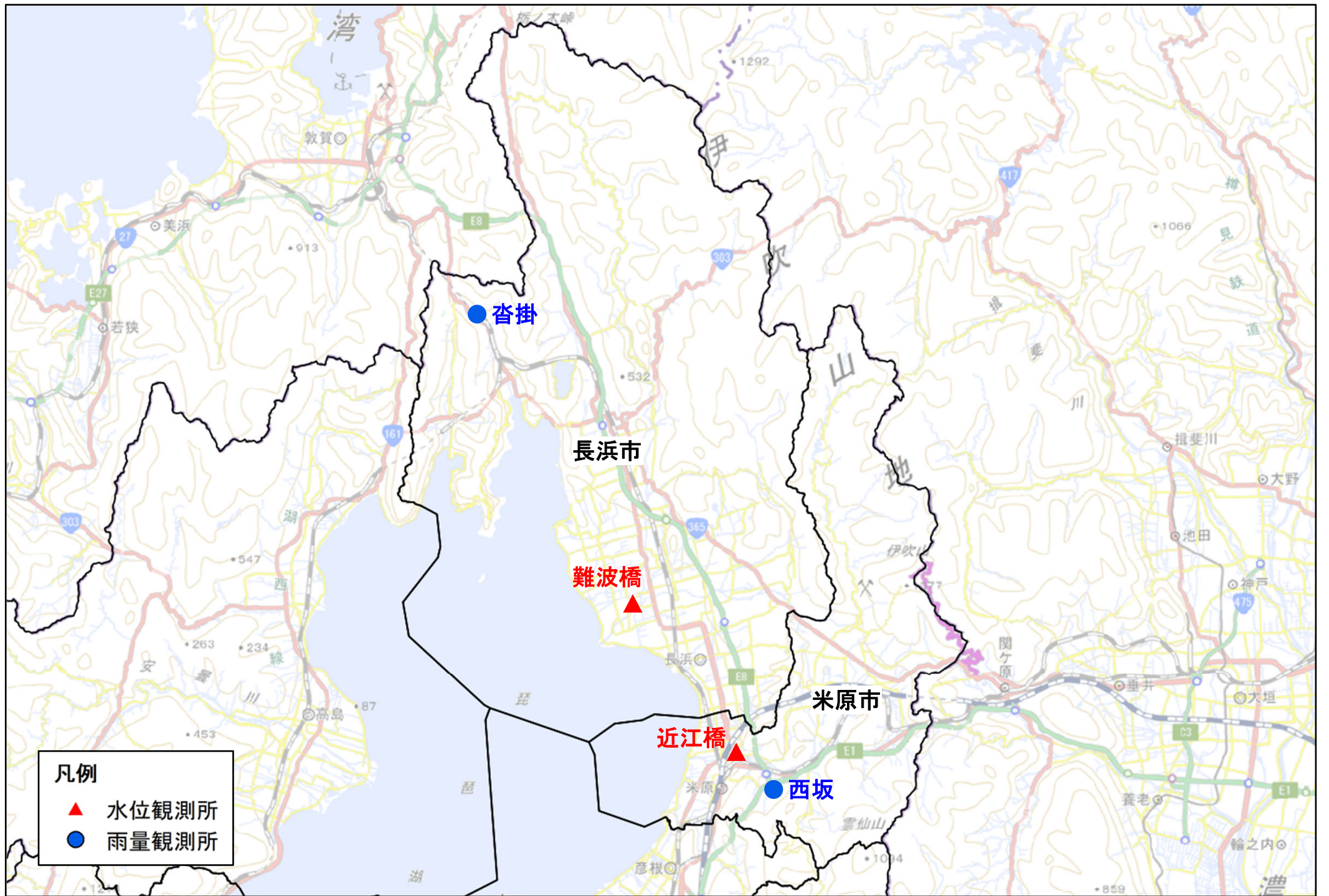


令和5年台風7号時の彦根市・愛荘町の対応状況 (概要)

	彦根市		愛荘町		関連情報				
	事象	背景等	事象	背景等	保月 雨量	永源寺ダム 雨量	芹川 旭橋水位	愛知川 御幸橋水位	土砂災害マップ情報
8月14日					時間雨量(mm/hr) 0 10 20 30 40	時間雨量(mm/hr) 0 20 40 60	水位(m) -1.0 -0.5 0.0 0.5 1.0 1.5 2.0	水位(m) -2.0 -1.0 0.0 1.0 2.0 3.0	<div style="display: flex; justify-content: space-between;"> <div style="width: 45%;"> <p>大雨特別警報 警戒レベル5相当</p> <p>土砂災害警戒情報 警戒レベル4相当</p> <p>大雨警報 警戒レベル3相当</p> <p>大雨注意報 警戒レベル2</p> </div> <div style="width: 45%;"> <p>降雨危険度 1kmメッシュ 2023/08/15 8:50</p>  </div> </div>
13:00			14:00 災害警戒本部	14:00 第1回警戒本部会議 滋賀県に夕方以降接近する可能性があるため、情報共有。					
15:00									
17:00	17:00 警戒体制	17:00 自主避難施設開設(8施設)		17:00 第2回警戒本部会議 自主避難所2箇所を18:00に開設決定。					
19:00									
21:00		19:43 大雨注意報発表		18:00 自主避難所開設 ・福祉センター愛の郷、ラポール楽荘いきいきセンター					
23:00									
8月15日									
1:00		0:29 暴風警報発表		22:00 第3回警戒本部会議 気象情報等を情報共有					
3:00			0:29 暴風警報発表						
5:00		3:34 大雨(土砂・浸水害)警報、洪水注意報発表		3:34 大雨警報(土砂災害)発表					
7:00				5:00 第4回警戒本部会議 気象情報等を情報共有					
9:00		8:30 自主避難施設開設(17施設(計25施設))							
11:00				10:00 第5回警戒本部会議 パトロール結果等を情報共有。					
13:00									
15:00		16:11 暴風警報解除、強風注意報発表		15:00 第6回警戒本部会議 今後の対応について協議。					
17:00		16:30 自主避難施設閉鎖							
19:00		17:49 大雨(浸水害)解除	18:00 警戒体制	16:11 暴風警報解除					
21:00				17:00 自主避難所閉鎖 ・福祉センター愛の郷、ラポール楽荘いきいきセンター					
23:00									
8月16日									
1:00				18:00 第7回警戒本部会議 今後の対応について協議。					
3:00			4:03 警戒体制廃止	4:03 大雨警報(土砂災害)解除					
5:00									
7:00									
9:00	9:58 警戒体制廃止	9:58 大雨(土砂)解除、大雨注意報発表							
11:00									

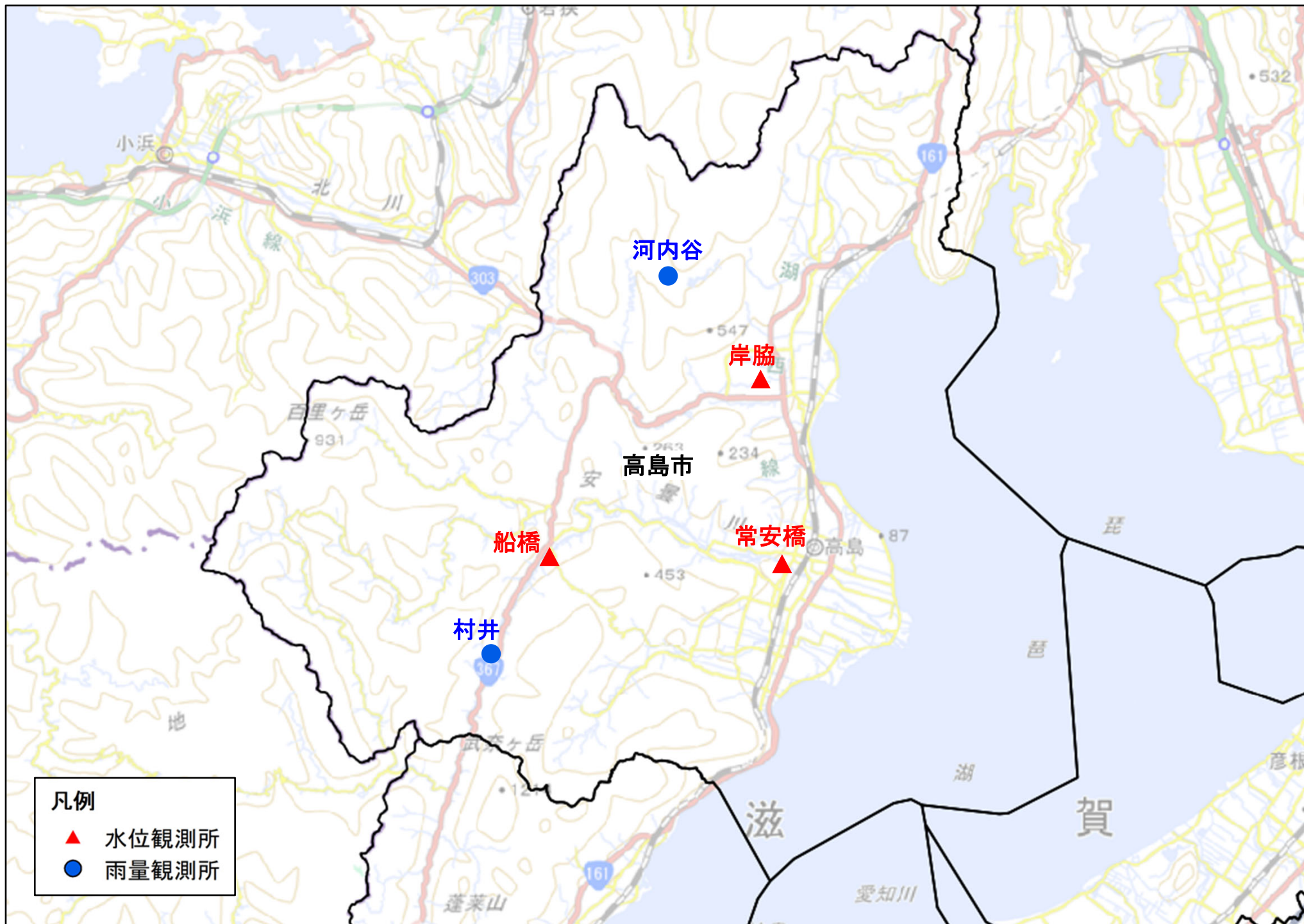
令和5年台風7号時の豊郷町・甲良町・多賀町の対応状況 (概要)

	豊郷町		甲良町		多賀町		関連情報										
	事象	背景等	事象	背景等	事象	背景等	大君ヶ畑 雨量	犬上川 川相橋水位	土砂災害メッシュ情報								
8月14日							時間雨量(mm/hr) 0 10 20 30 40 50	水位(m) 0.0 0.5 1.0 1.5 2.0 2.5 3.0	<table border="1"> <tr> <td>大雨特別警戒</td> <td>警戒レベル5相当</td> </tr> <tr> <td>土砂災害警戒情報</td> <td>警戒レベル4相当</td> </tr> <tr> <td>大雨警戒</td> <td>警戒レベル3相当</td> </tr> <tr> <td>大雨注意報</td> <td>警戒レベル2</td> </tr> </table> <p>降雨危険度 1kmメッシュ 2023/08/15 4:00</p>	大雨特別警戒	警戒レベル5相当	土砂災害警戒情報	警戒レベル4相当	大雨警戒	警戒レベル3相当	大雨注意報	警戒レベル2
大雨特別警戒	警戒レベル5相当																
土砂災害警戒情報	警戒レベル4相当																
大雨警戒	警戒レベル3相当																
大雨注意報	警戒レベル2																
13:00																	
15:00																	
17:00																	
19:00					19:00 災害警戒本部	20:00 本部設置→自主避難所開設											
21:00																	
23:00																	
8月15日	0:30 警戒体制	0:29 暴風警戒発令	0:29 警戒体制	0:29 暴風警戒発令													
1:00																	
3:00																	
5:00		6:10 河川洪水レベル3相当発表(小増川)															
7:00																	
9:00																	
11:00																	
13:00																	
15:00		16:11 すべての気象警戒が解除															
17:00	17:00 警戒体制廃止				17:30 警戒体制	暴風警戒解除 警戒体制に移行											
19:00																	
21:00																	
23:00			23:30 警戒体制廃止	16:11 暴風警戒が解除されたが、大雨警戒が発令されていたため、状況を確認しながら、23:30に警戒体制を廃止													
8月16日																	
1:00																	
3:00																	
5:00																	
7:00																	
9:00					9:58 警戒体制廃止	大雨警戒解除による体制廃止											
11:00																	



令和5年台風7号時の長浜市・米原市の対応状況 (概要)

	長浜市		米原市		関連情報				
	事象	背景等	事象	背景等	沓掛 雨量	西坂 雨量	姉川 難波橋水位	天野川 近江橋水位	土砂災害メッシュ情報
8月14日					時間雨量(mm/hr)	時間雨量(mm/hr)	水位(m)	水位(m)	大雨特別警報 警戒レベル5相当 土砂災害警戒情報 警戒レベル4相当 大雨警報 警戒レベル3相当 大雨注意報 警戒レベル2
13:00	13:00 警戒体制				0 10 20 30	0 10 20 30 40	0.5 1.5 2.5 3.5 4.5	0.5 1.0 1.5 2.0 2.5 3.0	降雨危険度 1kmメッシュ 2023/08/15 9:40
15:00									
17:00									降雨危険度 1kmメッシュ 2023/08/15 17:00
19:00									
21:00									降雨危険度 1kmメッシュ 2023/08/15 22:00
23:00									
8月15日									
0:29	0:29 暴風警報発令		0:29 警戒体制	0:29 暴風警報発表	0:00	0:00			
1:00					1:00	1:00			
3:34	3:34 大雨警報(浸水害、土砂災害)発令		3:34 大雨警報発表	3:34 大雨警報発表	3:00	3:00			
5:00			5:30~ パトロール開始	5:30~ パトロール開始	5:00	5:00			
7:00					7:00	7:00			
8:30	8:30 自主避難所(余呉小中学校、高時小学校、びわ中学校、長浜北小学校)開設		9:00 災害警戒本部	9:00 災害警戒本部会議開催	8:00	8:00			
9:00			10:30 高齢者等避難発令(河南、樋口、南三吉、西坂、東番場、西番場、三吉、一色、醒井、枝折、下丹生、上丹生)	10:30 河南小学校を広域避難所として開設 ルッチプラザ・近江はにわ館を自主避難所として開設	9:00	9:00			
11:00					10:00	10:00			
13:00					11:00	11:00			
15:00					12:00	12:00			
16:11	16:11 暴風警報解除		11:34~ 一部の消防団出動	11:34~ 一部の消防団出動	13:00	13:00			
17:49	17:49 大雨警報(浸水害)解除		16:00 第2回災害警戒本部会議開催	16:00 第2回災害警戒本部会議開催	14:00	14:00			
18:00	18:00 自主避難所閉鎖		16:11 暴風警報から注意報に変更	16:11 暴風警報から注意報に変更	15:00	15:00			
20:40	20:40 洪水警報発令		17:00 警戒1号体制に移行	17:00 警戒1号体制に移行	16:00	16:00			
22:57	22:57 洪水警報解除		19:19 警戒1号体制を縮小 建設課必要人員を残し、自宅待機	19:19 警戒1号体制を縮小 建設課必要人員を残し、自宅待機	17:00	17:00			
8月16日					18:00	18:00			
9:58	9:58 警戒体制廃止	9:58 大雨警報(土砂災害)解除	10:00 警戒体制廃止	9:58 大雨警報から注意報に変更	19:00	19:00			
11:00					20:00	20:00			
					21:00	21:00			
					22:00	22:00			
					23:00	23:00			
					0:00	0:00			
					1:00	1:00			
					2:00	2:00			
					3:00	3:00			
					4:00	4:00			
					5:00	5:00			
					6:00	6:00			
					7:00	7:00			
					8:00	8:00			
					9:00	9:00			
					10:00	10:00			
					11:00	11:00			



令和5年台風7号時の高島市の対応状況 (概要)

高島市

関連情報

事象

背景等

村井 雨量

河内谷 雨量

安曇川 船橋水位

安曇川 常安橋水位

百瀬川 生来橋水位

土砂災害メッシュ情報

8月14日

13:00

15:00

17:00

19:00

21:00

23:00

8月15日

1:00

3:00

5:00

7:00

9:00

11:00

13:00

15:00

17:00

19:00

21:00

23:00

8月16日

1:00

3:00

5:00

7:00

9:00

11:00

15:00 警戒1-2号体制

6:00 警戒2号体制

14:30 災害警戒本部

19:00 警戒1-2号体制

9:58 警戒1-2号体制廃止

警戒の発表にかかわらず台風接近に伴う
応急対策準備のため

警戒の発表にかかわらず地区本部に職員を
配置し災害発生時の対応に備えるため

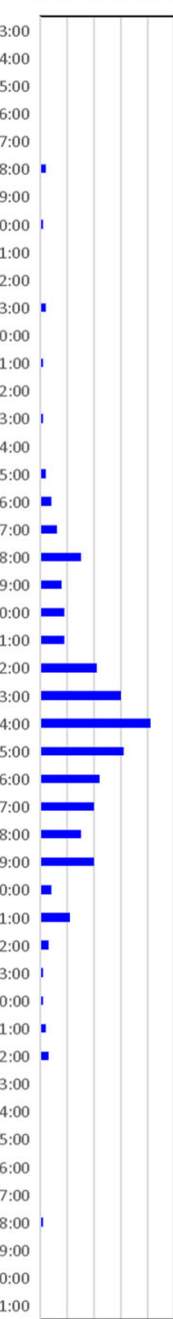
河川水位上昇に伴い自主避難所を開設する
ため

河川水位のピークアウトを見込んだため

大雨警戒解除による

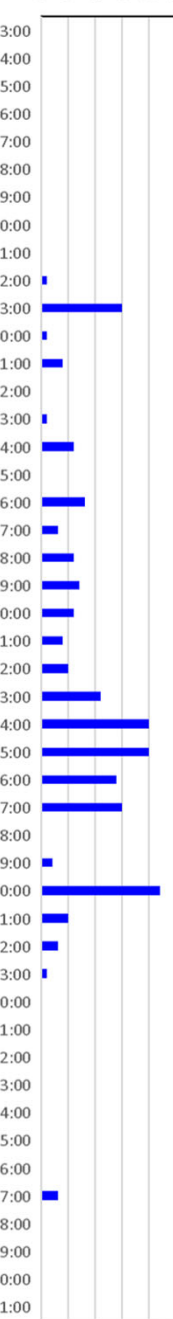
時間雨量(mm/hr)

0 10 20 30 40 50



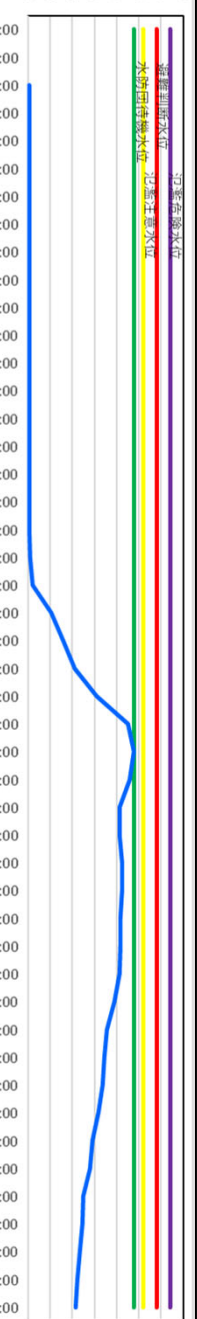
時間雨量(mm/hr)

0 5 10 15 20 25



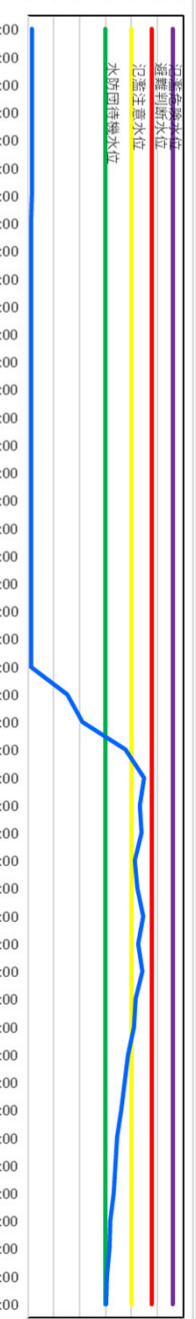
水位(m)

-1.5 -1.0 -0.5 0.0 0.5 1.0 1.5 2.0



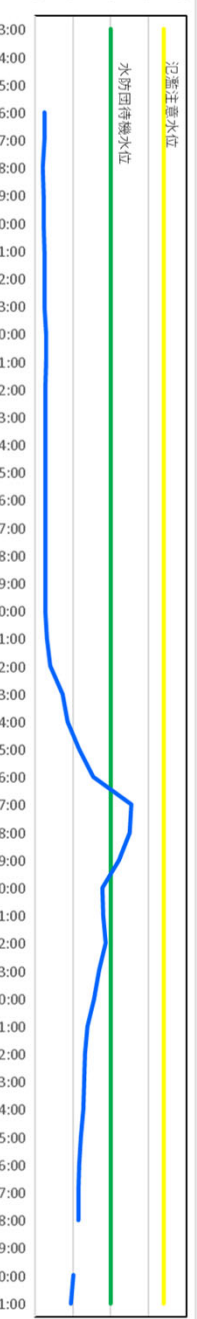
水位(m)

-0.5 0.0 0.5 1.0 1.5 2.0 2.5



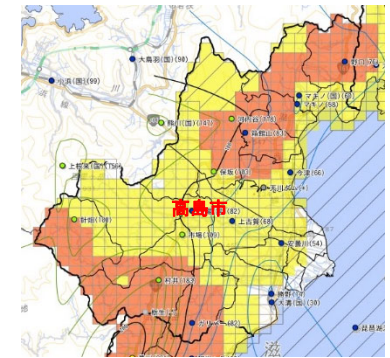
水位(m)

0.0 0.5 1.0 1.5 2.0

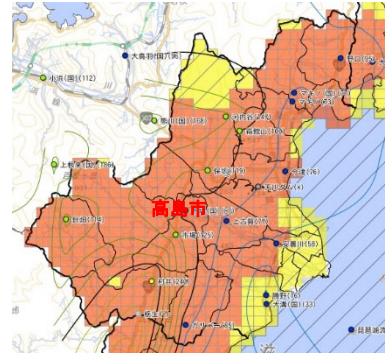


- 大雨特別警戒 警戒レベル5相当
- 土砂災害警戒情報 警戒レベル4相当
- 大雨警戒 警戒レベル3相当
- 大雨注意報 警戒レベル2

降雨危険度 1kmメッシュ
2023/08/15 15:00



降雨危険度 1kmメッシュ
2023/08/15 18:00



降雨危険度 1kmメッシュ
2023/08/15 21:00

