

第6回野洲川地域安全協議会

令和4年大雨時の各市町対応状況

令和5年6月2日

目次

◆ 令和4年7月18日～20日大雨時の対応状況	3
(大津市、栗東市、野洲市、湖南市、近江八幡市、竜王町、東近江市、愛荘町)		
◆ 令和4年8月4日～5日大雨時の対応状況	15
(長浜市、米原市)		
◆ 令和4年8月17日～18日大雨時の対応状況	18
(草津市、甲賀市)		
◆ 令和4年9月2日～3日大雨時の対応状況	21
(甲賀市、東近江市)		

令和4年7月18日~20日の大雨時の大津市の対応状況 (概要)

大津市

関連情報

事象

背景等

山中 雨量

坂本 雨量


琵琶湖 水位

雄琴川 水位

吾妻川水位

土砂災害メッシュ情報

7月18日
13:00
15:00
17:00
19:00
21:00
23:00
7月19日
1:00
3:00
5:00
7:00
9:00
11:00
13:00
15:00
17:00
19:00
21:00
23:00
7月20日
1:00
3:00
5:00
7:00
9:00
11:00
13:00

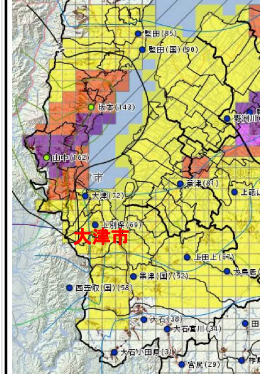


- 11:21 警戒体制 (南部) ⇒ 警戒2号体制へ移行
- 11:50 土砂災害警戒情報 発令 (南部) ⇒ 災害警戒本部設置
- 14:00 第1回本部会議開催
- 17:04 洪水警報解除
- 18:40 災害警戒本部廃止
- 23:06 警戒体制 廃止

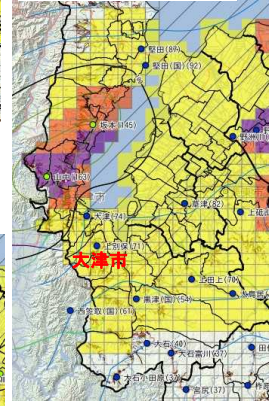
- 11:21 大雨・洪水警報発令 (南部) ⇒ 警戒2号体制へ移行
- 11:50 土砂災害警戒情報 発令 (南部) ⇒ 災害警戒本部設置
- 17:10 土砂災害警戒情報 解除
- 18:30 第2回本部会議開催
- 18:40 災害警戒本部廃止
- 23:06 大雨警報解除 ⇒ 警戒1号体制へ移行

大雨特別警報	警戒レベル5相当
土砂災害警戒情報	警戒レベル4相当
大雨警報	警戒レベル3相当
大雨注意報	警戒レベル2

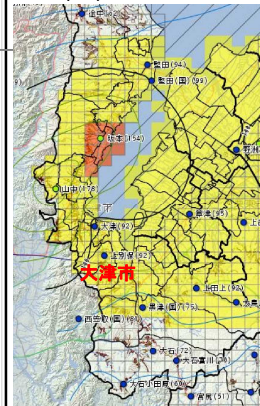
降雨危険度 1kmメッシュ 2022/07/19 11:50

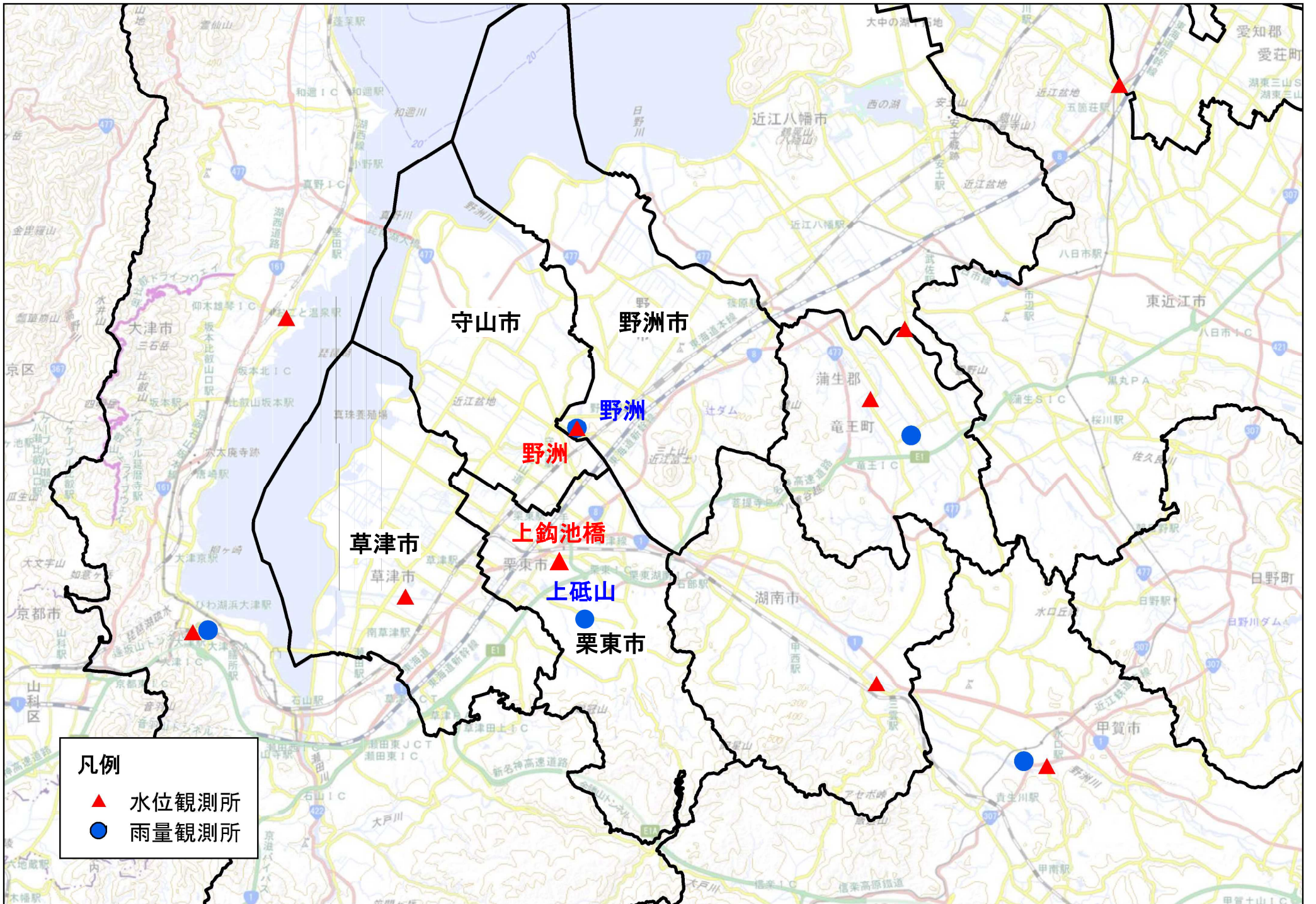


降雨危険度 1kmメッシュ 2022/07/19 12:10



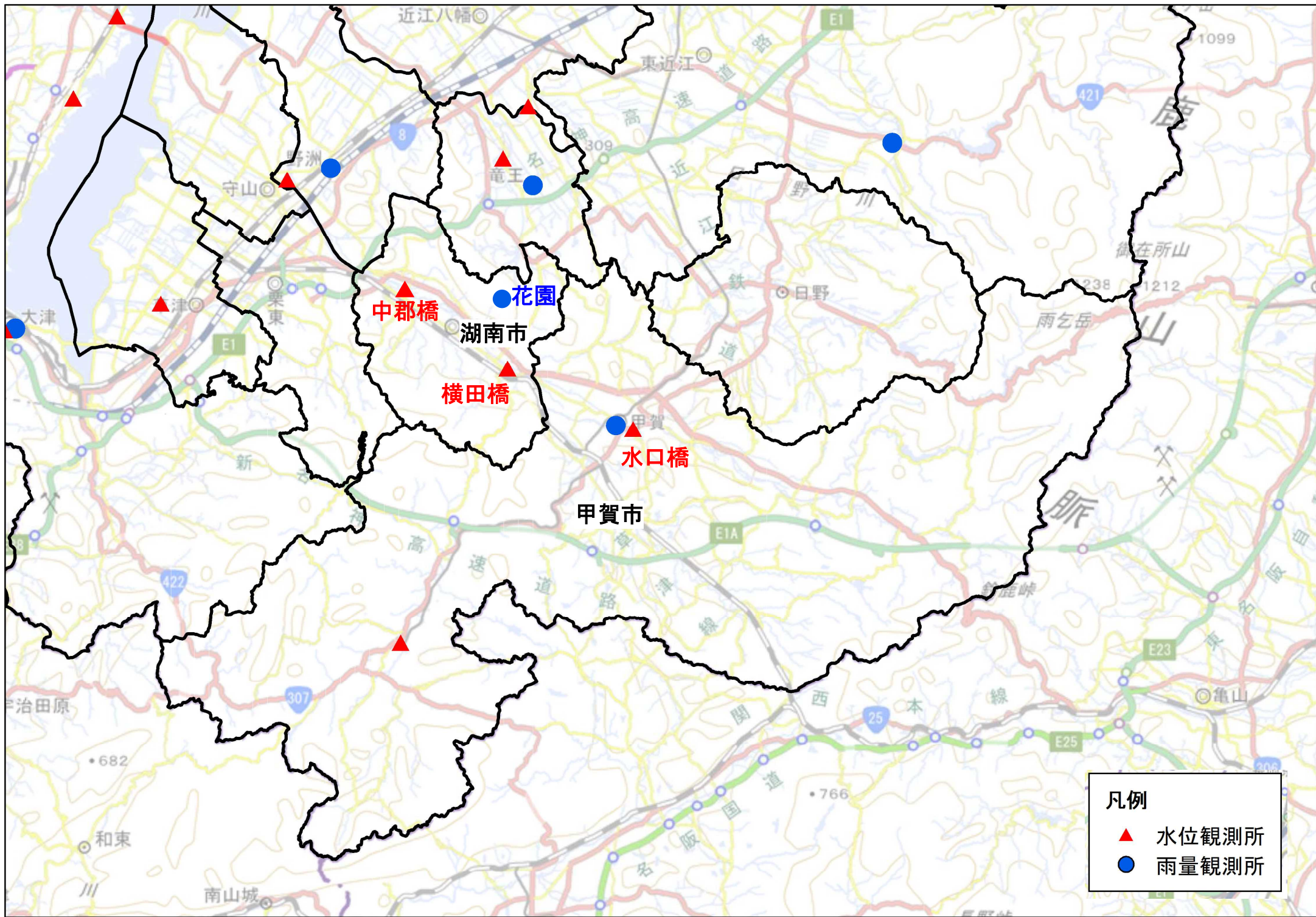
降雨危険度 1kmメッシュ 2022/07/19 18:40





令和4年7月18日~20日の大雨時の栗東市・野洲市の対応状況 (概要)

	栗東市		野洲市		関連情報												
	事象	背景等	事象	背景等	上砥山 雨量	野洲 雨量	葉山川 上鉤池橋水位	野洲川 野洲水位	土砂災害メッシュ情報								
7月18日					時間雨量(mm/hr) 0 20 40 60	時間雨量(mm/hr) 0 20 40 60 80	水位(m) -0.5 0.0 0.5 1.0 1.5 氾濫注意水位 水防団待機水位	水位(m) -1.0 0.0 1.0 2.0 3.0 4.0 5.0 6.0 氾濫注意水位 水防団待機水位	<table border="1"> <tr> <td>大雨特別警戒</td> <td>警戒レベル5相当</td> </tr> <tr> <td>土砂災害警戒情報</td> <td>警戒レベル4相当</td> </tr> <tr> <td>大雨警戒</td> <td>警戒レベル3相当</td> </tr> <tr> <td>大雨注意報</td> <td>警戒レベル2</td> </tr> </table> <p>降雨危険度 1kmメッシュ 2022/07/19 11:20</p>	大雨特別警戒	警戒レベル5相当	土砂災害警戒情報	警戒レベル4相当	大雨警戒	警戒レベル3相当	大雨注意報	警戒レベル2
大雨特別警戒	警戒レベル5相当																
土砂災害警戒情報	警戒レベル4相当																
大雨警戒	警戒レベル3相当																
大雨注意報	警戒レベル2																
7月19日									<p>降雨危険度 1kmメッシュ 2022/07/19 12:00</p>								
	11:21 警戒体制	11:21 大雨洪水警報発令	12:00 警戒体制 ごみ搬入停止・ゴミバスルート変更・水防活動	11:50 土砂災害警戒情報 11:29大雨警戒(浸水害) 11:45 市道通行止 行畑方面・紙王幼稚園前・北野小学校付近道路冠水					<p>降雨危険度 1kmメッシュ 2022/07/19 12:20</p>								
			13:36 メール配信	12:18記録的短期間大雨情報 12:20大塚原住居床下浸水													
	23:06 警戒体制廃止	23:06 大雨洪水警報解除	22:30 警戒体制廃止														
7月20日																	



凡例
▲ 水位観測所
● 雨量観測所

令和4年7月18日～20日の大雨時の湖南省市の対応状況 (概要)

湖南省

関連情報

事象

背景等

花園 雨量

野洲川 水口橋水位

野洲川 横田橋水位

中郡橋水位

土砂災害メッシュ情報

7月18日

13:00

15:00

17:00

19:00

21:00

23:00

7月19日

1:00

3:00

5:00

7:00

9:00

11:00

13:00

15:00

17:00

19:00

21:00

23:00

7月20日

1:00

3:00

5:00

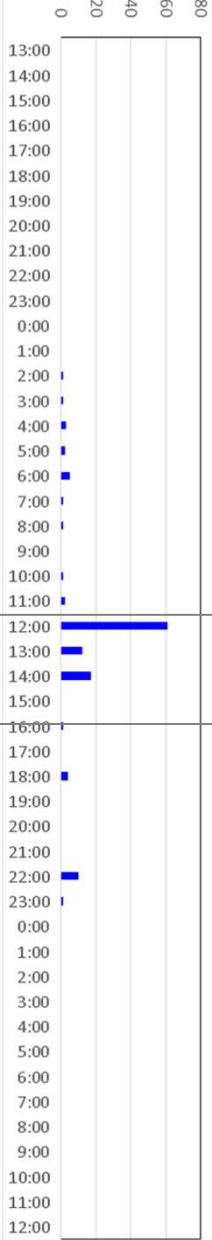
7:00

9:00

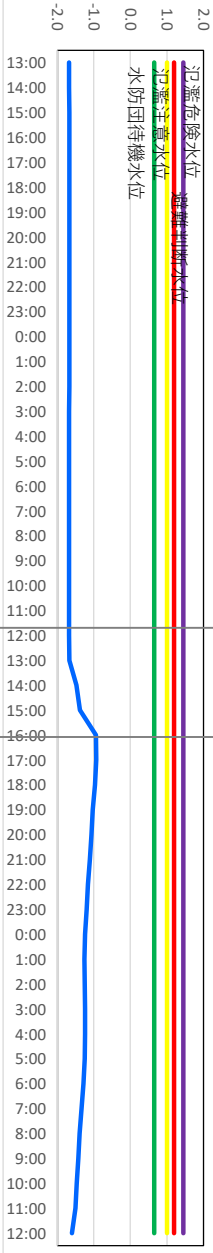
11:00

13:00

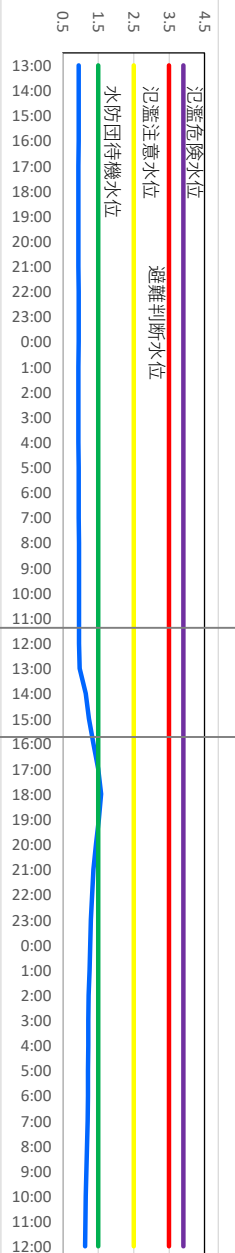
時間雨量(mm/hr)



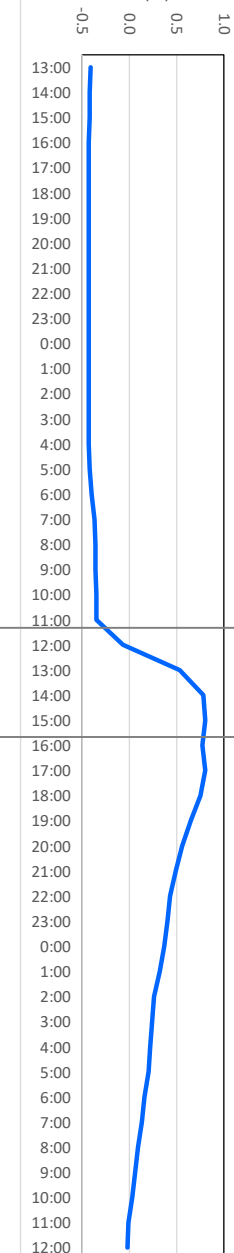
水位(m)



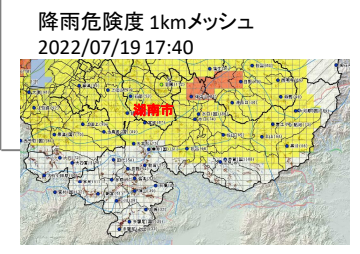
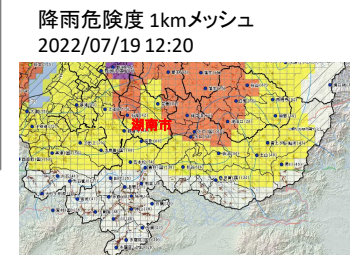
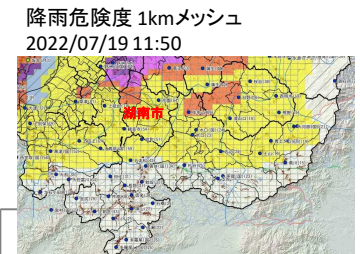
水位(m)



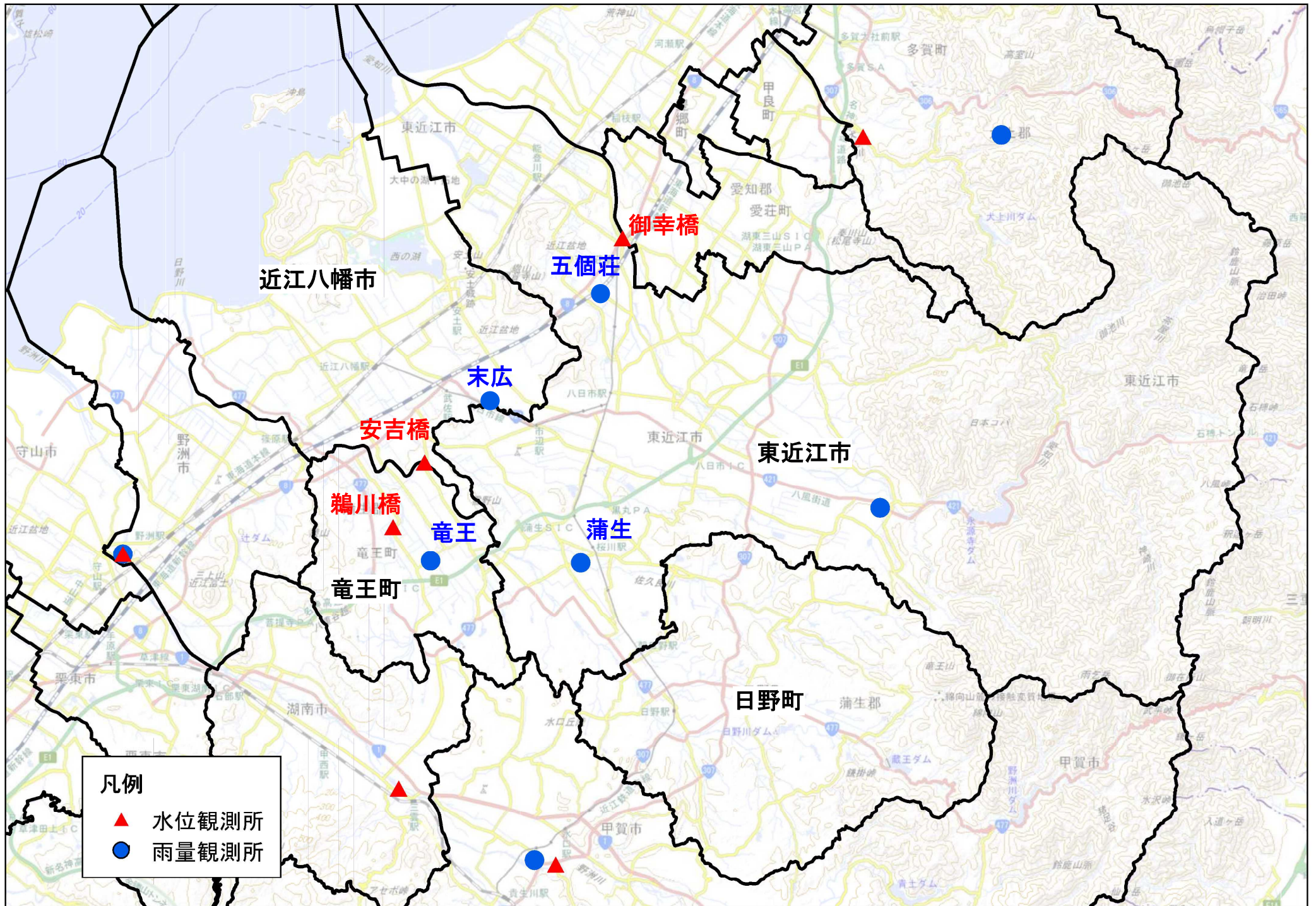
水位(m)



大雨特別警報	警戒レベル5相当
土砂災害警戒情報	警戒レベル4相当
大雨警報	警戒レベル3相当
大雨注意報	警戒レベル2



11:39 警戒体制	← 11:39 大雨警報 (土砂災害) 発表
12:05 災害警戒本部	← 11:50 土砂災害警戒情報発表
12:05 高齢者等避難発令 (菩提寺、石部)	← 土壌雨量指数及び浸水被害報告に基づく。
17:45 警戒体制	← 避難者受入状況 12:50 1世帯 1名
17:45 高齢者等避難解除 (菩提寺、石部)	← 17:10 土砂災害警戒情報解除
23:06 警戒体制廃止	← 17:50 全ての避難場所を閉鎖
	← 23:06 大雨警報 (土砂災害) 解除



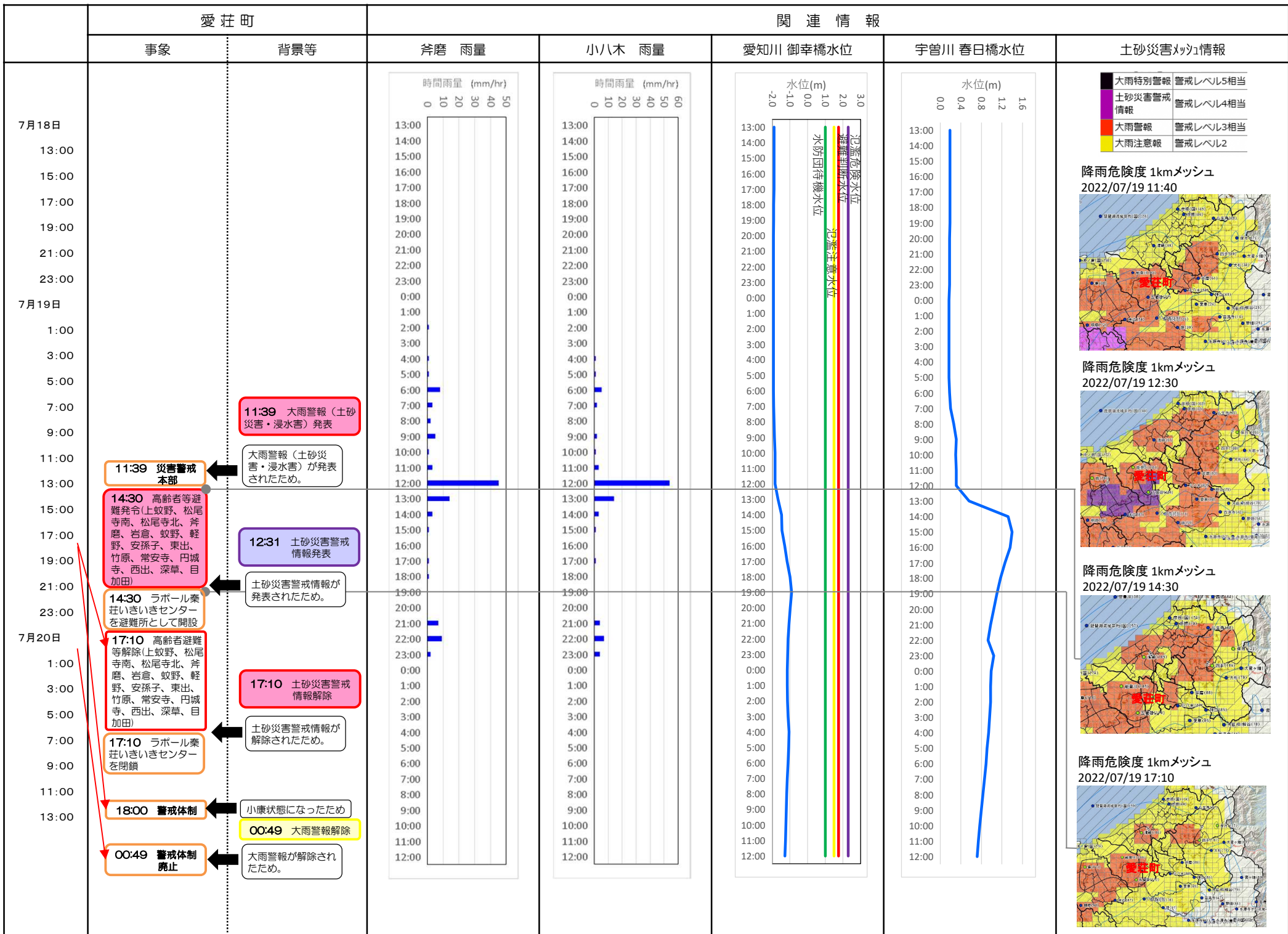
令和4年7月18日～20日の大雨時の近江八幡市・竜王町の対応状況 (概要)

	近江八幡市		竜王町		関連情報				
	事象	背景等	事象	背景等	末広 雨量	竜王 雨量	日野川 安吉橋水位	祖父川 鶴川橋水位	土砂災害メッソ情報
7月18日					時間雨量(mm/hr)	時間雨量(mm/hr)	水位(m)	水位(m)	大雨特別警報 警戒レベル5相当 土砂災害警戒情報 警戒レベル4相当 大雨警報 警戒レベル3相当 大雨注意報 警戒レベル2
13:00					0 20 40 60	0 10 20 30 40 50 60	0.0 1.0 2.0 3.0 4.0 5.0	0.0 0.5 1.0 1.5 2.0	降雨危険度 1kmメッシュ 2022/07/19 11:40
15:00									降雨危険度 1kmメッシュ 2022/07/19 12:10
17:00									
19:00									降雨危険度 1kmメッシュ 2022/07/19 13:30
21:00									
23:00									降雨危険度 1kmメッシュ 2022/07/19 18:30
7月19日									
1:00	土砂災害発生危険性が 高い地区に対して発令								降雨危険度 1kmメッシュ 2022/07/19 18:30
3:00		3:09 大雨(土砂災害・ 浸水害) 注意報発表・雷 注意報継続							
5:00									
7:00	11:00 警戒体制 (水防前待機体制)								
9:00	11:40 災害警戒本部 (水防本部体制へ移行)	9:09 洪水注意報発表							
11:00	13:30 災害対策本部 (災害対策本部体制へ移行)	11:39 大雨(土砂災害・ 浸水害) ・洪水警報発表	11:39 災害警戒本部						
13:00	13:30 高齢者等避難発令(5区、11区、16区、 17区、円山町、白王町、 島町、北津田町、中之庄 町、長命寺町、大中之 小船木町、牧町、船木町、 南津田町、岩倉町、千僧 供町、長福寺町、倉橋町 町、浄土寺町、新巻町、 長光寺町、上出、中屋、 上豊浦、下豊浦、桑実寺、 石寺、内野)	11:50 土砂災害警戒情報 発表							
15:00		12:18 記録的短時間大雨 情報(近江八幡付近約90 ミリ)							
17:00		12:20 JR安土駅付近の 地下歩道短水(県道大房・東 横関線)県通行止め規制							
19:00		13:30 災害対策本部員会議							
21:00		13:30 避難所(八幡・島・ 岡山・馬淵・武佐・安土・老蘇 コミセン) 開設	23:10 災害警戒本部 廃止						
23:00	18:35 高齢者等避難解 除(5区、11区、16区、 17区、円山町、白王町、 島町、北津田町、中之庄 町、長命寺町、大中之 小船木町、牧町、船木町、 南津田町、岩倉町、千僧 供町、長福寺町、倉橋町 町、浄土寺町、新巻町、 長光寺町、上出、中屋、 上豊浦、下豊浦、桑実寺、 石寺、内野)	15:22 JR安土駅付近の 地下歩道にて死亡者を発見							
7月20日		17:04 大雨(土砂災害) 警戒・洪水注意報発表(警 報から切替)							
1:00		17:10 土砂災害警戒情報 解除							
3:00		19:00 避難所(八幡・島・ 岡山・馬淵・武佐・安土・老蘇 コミセン) 閉鎖							
5:00									
7:00	18:35 警戒体制 (水防前待機体制へ移行)								
9:00	1:39 警戒体制廃止 (水防前待機体制解除)	1:39 大雨注意報発表 (警報から切替)							
11:00									
13:00		3:50 大雨注意報解除							

令和4年7月18日～20日の大雨時の東近江市の対応状況 (概要)

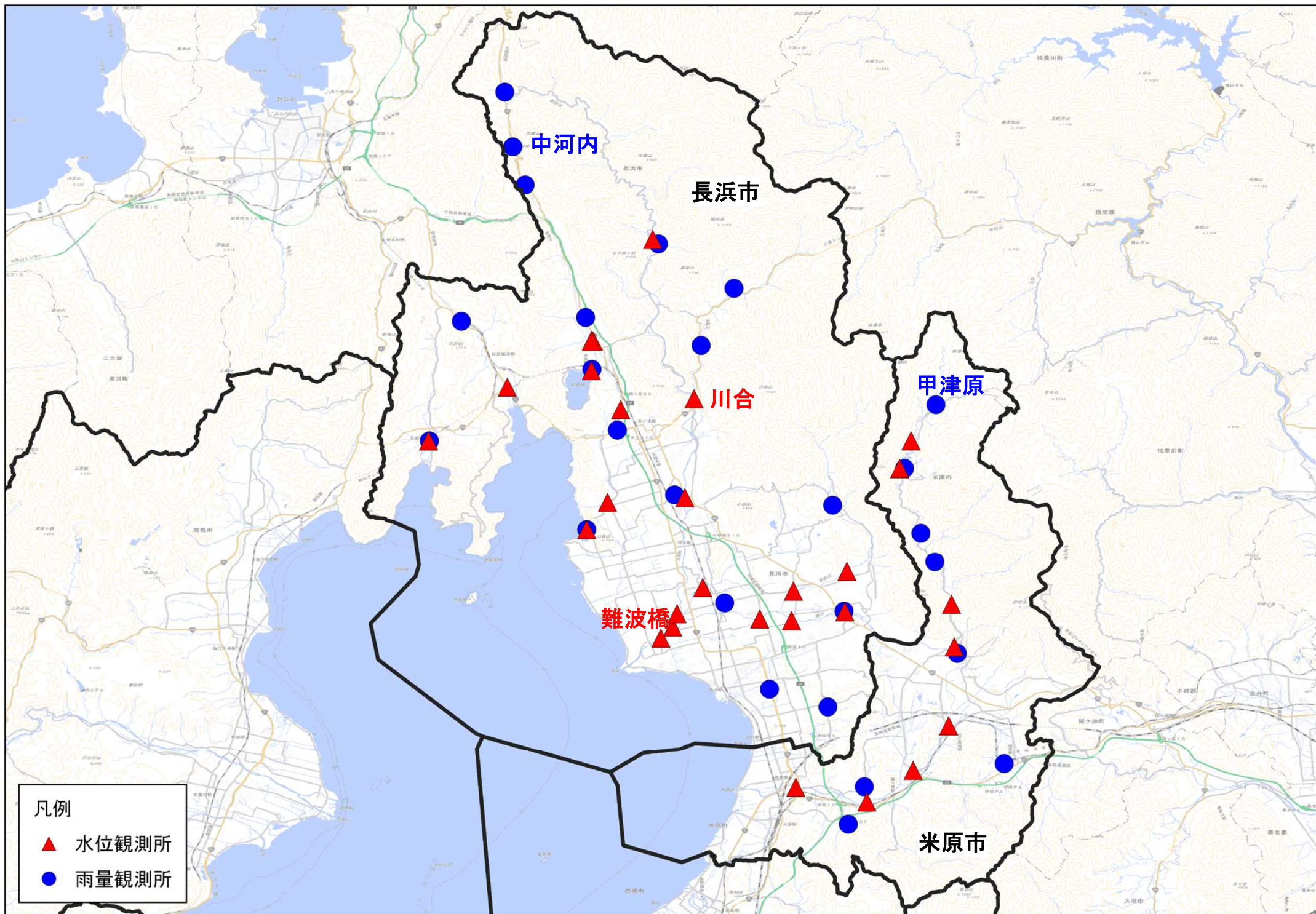
東近江市		関連情報												
事象	背景等	五個荘 雨量	蒲生 雨量	日野川 安吉橋水位	愛知川 御幸橋水位	土砂災害メッシュ情報								
7月18日						<table border="1"> <tr> <td>大雨特別警報</td> <td>警戒レベル5相当</td> </tr> <tr> <td>土砂災害警戒情報</td> <td>警戒レベル4相当</td> </tr> <tr> <td>大雨警報</td> <td>警戒レベル3相当</td> </tr> <tr> <td>大雨注意報</td> <td>警戒レベル2</td> </tr> </table> <p>降雨危険度 1kmメッシュ 2022/07/19 11:40</p>	大雨特別警報	警戒レベル5相当	土砂災害警戒情報	警戒レベル4相当	大雨警報	警戒レベル3相当	大雨注意報	警戒レベル2
大雨特別警報	警戒レベル5相当													
土砂災害警戒情報	警戒レベル4相当													
大雨警報	警戒レベル3相当													
大雨注意報	警戒レベル2													
7月19日						<p>降雨危険度 1kmメッシュ 2022/07/19 12:00</p>								
12:00	災害警戒本部													
11:39	大雨・洪水警報発表													
11:50	土砂災害警戒情報													
17:04	警戒体制													
17:04	洪水警報解除													
17:10	土砂災害警戒情報解除													
7月20日						<p>降雨危険度 1kmメッシュ 2022/07/19 12:30</p>								
00:49	警戒体制廃止													
00:49	大雨警報解除													
7月20日						<p>降雨危険度 1kmメッシュ 2022/07/19 17:00</p>								

令和4年7月18日～20日の大雨時の愛荘町の対応状況 (概要)



目次

◆ 令和4年7月18日～20日大雨時の対応状況 (大津市、栗東市、野洲市、湖南市、近江八幡市、竜王町、東近江市、愛荘町)	3
◆ 令和4年8月4日～5日大雨時の対応状況 (長浜市、米原市)	15
◆ 令和4年8月17日～18日大雨時の対応状況 (草津市、甲賀市)	18
◆ 令和4年9月2日～3日大雨時の対応状況 (甲賀市、東近江市)	21



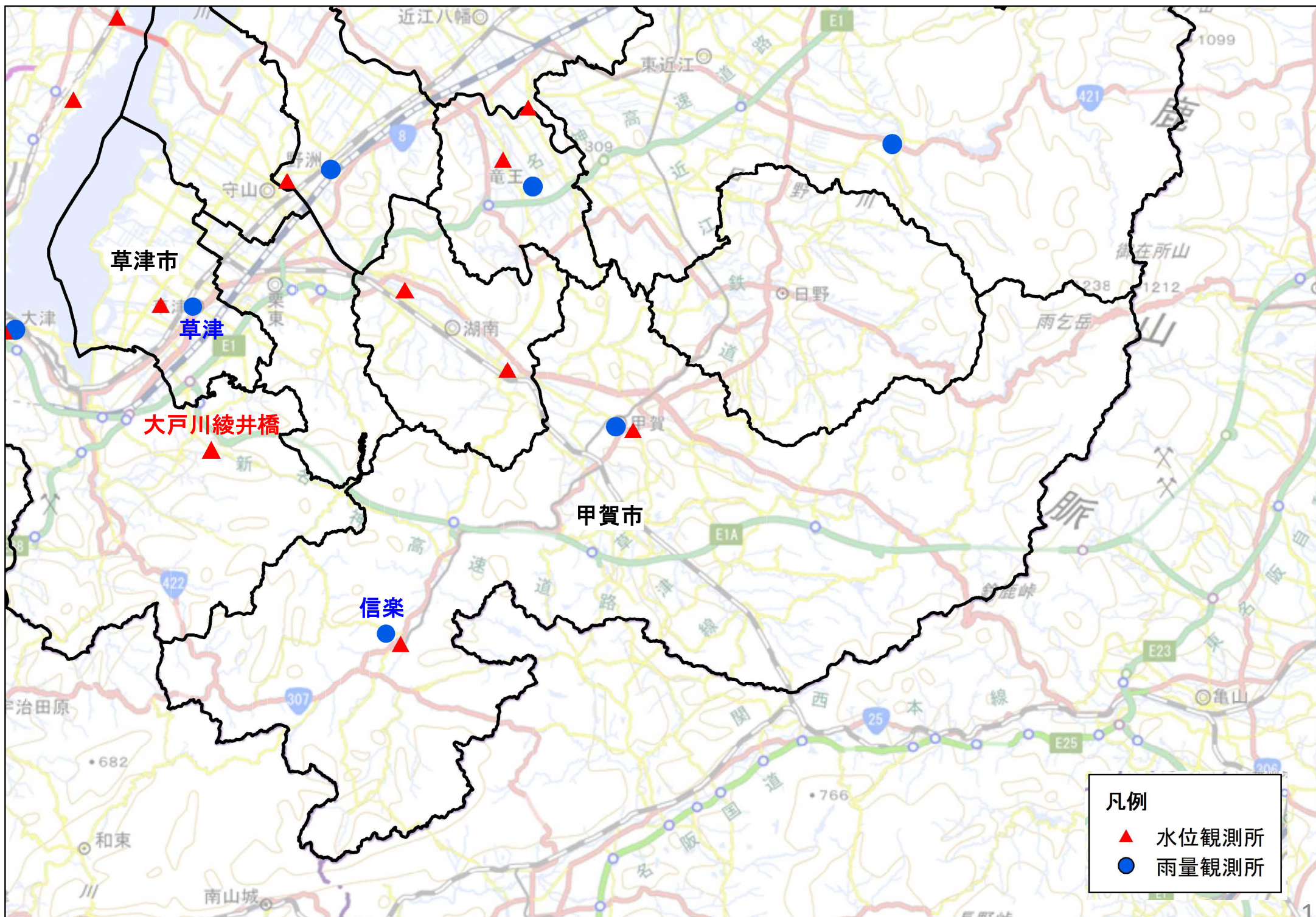
令和4年8月4日～5日の大雨時の長浜市・米原市の対応状況 (概要)

	長浜市		米原市		関連情報				
	事象	背景等	事象	背景等	中河内 雨量	甲津原 雨量	高時川 川合水位	姉川 難波橋水位	土砂災害メッシュ情報
8月4日					時間雨量(mm/h)	時間雨量(mm/h)	水位(m)	水位(m)	大雨特別警戒 警戒レベル5相当 土砂災害警戒情報 警戒レベル4相当 大雨警戒 警戒レベル3相当 大雨注意報 警戒レベル2
8:00									降雨危険度 1kmメッシュ 2022/08/04 16:30
9:00									
10:00									降雨危険度 1kmメッシュ 2022/08/04 18:30
11:00									
12:00									降雨危険度 1kmメッシュ 2022/08/05 07:00
13:00	13:25 警戒体制	13:25 大雨警戒(土砂災害)発令							
14:00		14:53 洪水警戒発令							降雨危険度 1kmメッシュ 2022/08/05 16:00
15:00			16:30 土砂災害警戒情報発表						
16:00			16:15 災害警戒本部						降雨危険度 1kmメッシュ 2022/08/05 16:00
17:00			17:15 山東支所に関係職員招集						
18:00	18:30 災害警戒本部	18:30 第1回警戒本部会議開催	18:15 高齢者等避難発令(甲津原、曲谷、甲賀、吉瀬、上板立、下板立、大久保、小泉、伊吹)	19:30 山東伊吹地域 パトロール開始					降雨危険度 1kmメッシュ 2022/08/05 16:00
19:00				22:00 一部職員の警戒態勢解除					
20:00	21:00 警戒体制								降雨危険度 1kmメッシュ 2022/08/05 16:00
21:00									
22:00									降雨危険度 1kmメッシュ 2022/08/05 16:00
23:00									
8月5日									
0:00									降雨危険度 1kmメッシュ 2022/08/05 16:00
1:00									
2:00									降雨危険度 1kmメッシュ 2022/08/05 16:00
3:00									
4:00									降雨危険度 1kmメッシュ 2022/08/05 16:00
5:00		6:00 土砂災害警戒情報発令							
6:00		6:25 洪水警戒発令							降雨危険度 1kmメッシュ 2022/08/05 16:00
7:00	7:00 避難指示発令(余呉)	6:40 記録的短時間大雨情報発令							
8:00	7:40 災害警戒本部	7:00 避難所開設(中河内集会所、菅並集会所、余呉まちづくりセンター)							降雨危険度 1kmメッシュ 2022/08/05 16:00
9:00	8:45 避難指示発令(木之本)	7:40 第2回警戒本部会議開催							
10:00	9:25 避難指示発令(高月)	8:20 避難所開設(余呉小中学校)							降雨危険度 1kmメッシュ 2022/08/05 16:00
11:00	9:30 災害対策本部	8:45 避難所開設(大見いこいの広場、高節小学校)							
12:00	10:40 避難指示発令(びわ南)	9:00 第3回警戒本部会議開催	10:20 高齢者等避難解除	8:30 関係職員の体制解除&担当課によるパトロール開始					降雨危険度 1kmメッシュ 2022/08/05 16:00
13:00	10:40 避難指示発令(びわ南)	9:25 避難所開設(高月まちづくりセンター)	11:05 警戒体制	11:05 土砂災害警戒情報解除					
14:00	14:30 災害警戒本部	10:40 避難所開設(びわ南小学校)	11:39 警戒体制廃止						降雨危険度 1kmメッシュ 2022/08/05 16:00
15:00	15:50 避難指示解除	11:00 避難所開設(びわ南小学校)							
16:00		11:30 第1回対策本部会議開催							降雨危険度 1kmメッシュ 2022/08/05 16:00
17:00	17:25 警戒体制	12:00 避難所開設(びわ南小学校)							
18:00		12:30 第2回対策本部会議開催							降雨危険度 1kmメッシュ 2022/08/05 16:00
19:00		14:00 第3回対策本部会議開催							
20:00		16:28 洪水警戒解除							降雨危険度 1kmメッシュ 2022/08/05 16:00
21:00		17:00 第4回警戒本部会議開催							
22:00									降雨危険度 1kmメッシュ 2022/08/05 16:00
23:00	8/6 17:15 警戒体制廃止								

8月5日6:00 避難発生情報(警戒レベル5相当)

目次

◆ 令和4年7月18日～20日大雨時の対応状況 (大津市、栗東市、野洲市、湖南市、近江八幡市、竜王町、東近江市、愛荘町) 3
◆ 令和4年8月4日～5日大雨時の対応状況 (長浜市、米原市) 15
◆ 令和4年8月17日～18日大雨時の対応状況 (草津市、甲賀市) 18
◆ 令和4年9月2日～3日大雨時の対応状況 (甲賀市、東近江市) 21

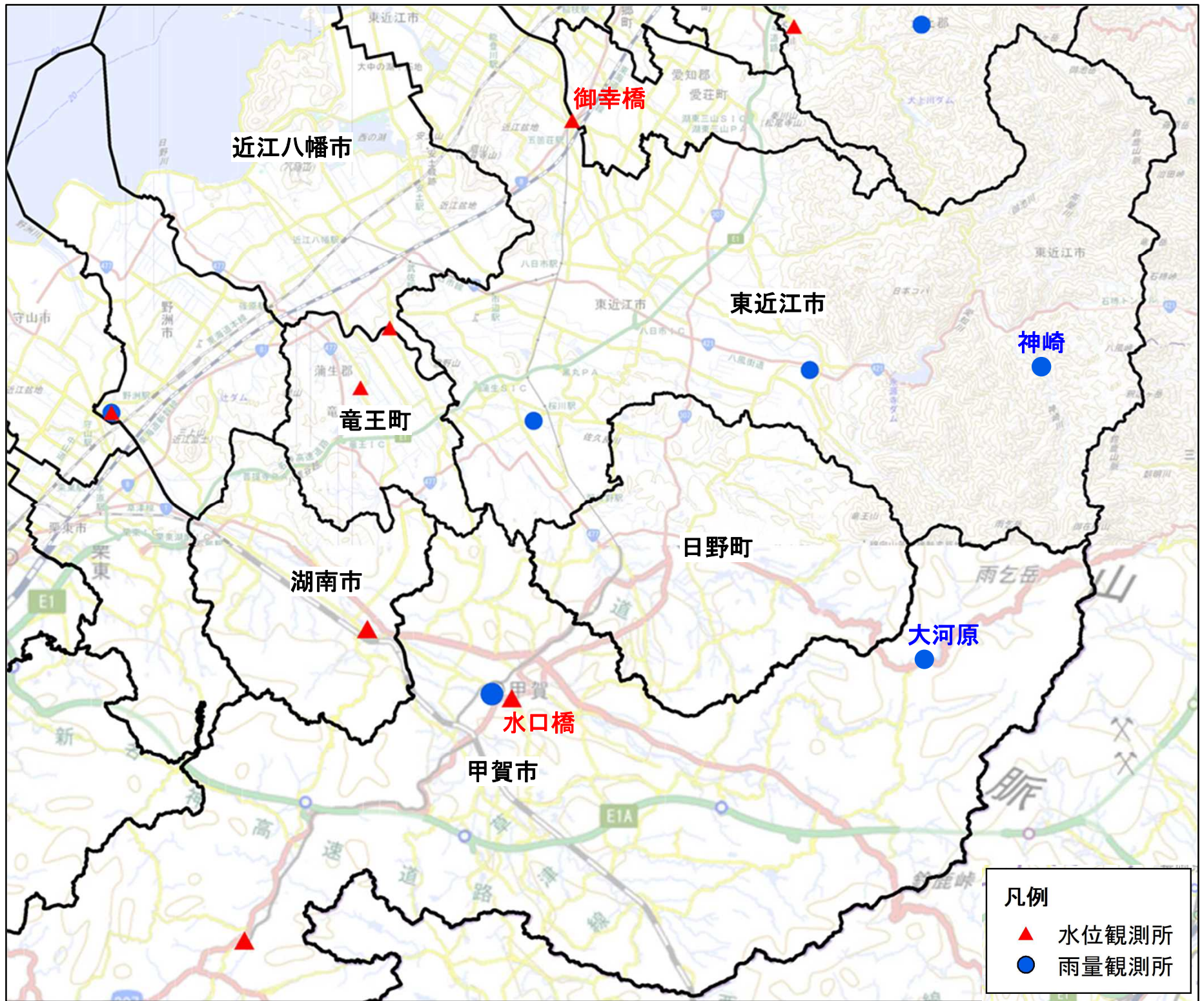


令和4年8月17日~18日の大雨時の草津市・甲賀市の対応状況 (概要)

	草津市		甲賀市		関連情報			土砂災害メッソ情報
	事象	背景等	事象	背景等	草津 雨量	信楽 雨量	大戸川 綾井橋水位	
8月16日					時間雨量(mm/hr) 0 5 10 15 20 25	時間雨量(mm/hr) 0 10 20 30 40	水位(m) 0.0 0.5 1.0 1.5 2.0 2.5	<ul style="list-style-type: none"> 大雨特別警報 警戒レベル5相当 土砂災害警戒情報 警戒レベル4相当 大雨警報 警戒レベル3相当 大雨注意報 警戒レベル2
8月17日			2:54 災害警戒体制	2:54 大雨(土砂災害)警報【発表】				<p>降雨危険度 1kmメッシュ 2022/08/17 2:50</p>
			10:40 災害警戒第2号体制	13:30 25箇所の早期開設の避難場所 開設(小学区単位) 14:03 洪水警報【発表】 16:38 水防団体制	10:40 土壌雨量指数 13:30 土壌雨量指数			<p>降雨危険度 1kmメッシュ 2022/08/17 17:30</p>
	19:30 高齢者等避難発令(志津、志津南、玉川の土砂災害警戒区域)	草津市地域防災計画風水害編「土砂災害に関する避難指示等発令の判断基準(別紙の通り)の内、基準2に該当し、レベル3相当のため。	17:30 高齢者等避難発令(甲賀市全域)	18:00 分団長以上集合(副分団長以下自宅待機) 18:30~ 各班で危険箇所巡回	17:30 土壌雨量指数			<p>降雨危険度 1kmメッシュ 2022/08/17 19:30</p>
8月18日	1:34 大雨警報(土砂災害) 4:29 大雨警報(土砂災害と浸水害) 4:56 洪水警報 4:50 水防体制	草津市水防体制指標に基づく、レベル2(予測・実測20mm/h以上、8人体制)	9:00 災害警戒準備体制に切り替え	7:33 大雨警報(土砂災害)、洪水注意報に切り替え				<p>降雨危険度 1kmメッシュ 2022/08/18 6:00</p>
	8:20 水防体制廃止	草津市水防体制指標によるレベル0通知による	9:00 高齢者等避難解除(甲賀市全域)	9:00 全ての避難所閉鎖 9:00 水防団体制解除				<p>降雨危険度 1kmメッシュ 2022/08/18 6:00</p>
	14:00 高齢者等避難解除(志津、志津南、玉川)	夜間にかけての警報注意報の継続は見込みなしと判断。(15:35 警報注意報解除)	17:43 警戒体制廃止	17:43 大雨注意報、洪水注意報に切り替え				<p>降雨危険度 1kmメッシュ 2022/08/18 15:30</p>

目次

- ◆ 令和4年7月18日～20日大雨時の対応状況 3
(大津市、栗東市、野洲市、湖南市、近江八幡市、竜王町、東近江市、愛荘町)
- ◆ 令和4年8月4日～5日大雨時の対応状況 15
(長浜市、米原市)
- ◆ 令和4年8月17日～18日大雨時の対応状況 18
(草津市、甲賀市)
- ◆ 令和4年9月2日～3日大雨時の対応状況 21
(甲賀市、東近江市)



凡例
 ▲ 水位観測所
 ● 雨量観測所

令和4年9月2日～3日の大雨時の甲賀市・東近江市の対応状況 (概要)

	甲賀市		東近江市		関連情報				
	事象	背景等	事象	背景等	大河原 雨量	神崎 雨量	野洲川 水口橋水位	愛知川 御幸橋水位	土砂災害メッシュ情報
9月2日					時間雨量(mm/hr)	時間雨量(mm/hr)	水位(m)	水位(m)	大雨特別警報 警戒レベル5相当 土砂災害警戒情報 警戒レベル4相当 大雨警報 警戒レベル3相当 大雨注意報 警戒レベル2
13:00									降雨危険度 1kmメッシュ 2022/09/02 20:10
15:00									
17:00		19:31 大雨(土砂災害)警報【発表】							降雨危険度 1kmメッシュ 2022/09/03 03:00
19:00	19:31 警戒体制	20:09 記録的短時間大雨情報【発表】(約90mm)	19:56 警戒体制	19:54 大雨警報(土砂災害)発表					
21:00	20:10 災害警戒本部	20:10 土砂災害警戒情報【発表】		20:10 土砂災害警戒情報 発表					
23:00	21:30 高齢者等避難発令(船河学区、山内学区、土山学区)	土壌雨量指数	21:30 高齢者等避難発令(佐目町(土砂災害警戒区域内)、菅尾町(土砂災害警戒区域内)、夢畑町(土砂災害警戒区域内)、杵築尾町(土砂災害警戒区域内)、黄和田町(土砂災害警戒区域内)、君ヶ畑町(土砂災害警戒区域内))	21:03 避難所開設(永源寺コミュニティセンター)					
9月3日									
1:00			3:30 高齢者等避難解除(佐目町(土砂災害警戒区域内)、菅尾町(土砂災害警戒区域内)、夢畑町(土砂災害警戒区域内)、杵築尾町(土砂災害警戒区域内)、黄和田町(土砂災害警戒区域内)、君ヶ畑町(土砂災害警戒区域内))	21:27 避難所開設(鈴鹿の里コミュニティセンター)					
3:00	3:05 高齢者等避難解除(船河学区、山内学区、土山学区)	3:05 土砂災害警戒情報解除		3:30 避難所閉鎖(永源寺コミュニティセンター、鈴鹿の里コミュニティセンター)					
5:00	3:05 警戒体制			6:26 大雨警報解除					
7:00	6:26 警戒体制廃止	6:26 大雨注意報に切替	6:26 警戒体制廃止						
9:00									
11:00									
13:00									