

巡る 奈良の世界遺産

「古都奈良の文化財」とは

平城宮跡、東大寺、興福寺、春日大社、春日山原始林、元興寺、薬師寺、唐招提寺の総称で、1998(平成10)年12月、世界遺産(文化遺産)に登録されました。



平城宮跡

平城京の中心であった宮跡。復原した朱雀門や第一次大極殿正殿、資料館などを公開しています。

近鉄大和西大寺駅から徒歩約10分



東大寺

聖武天皇の勅願により建立。「奈良の大仏」として名高い盧遮那仏坐像をはじめ多数の有名な建造物が並びます。

近鉄奈良駅から徒歩約20分



興福寺

奈良時代初期には四大寺の一つに数えられ、隆盛を極めました。天平時代の仏教彫刻の名品を多数保存しています。

近鉄奈良駅から徒歩約5分



春日大社

平城京の守護の為に祀られたのがはじめといわれ、萬葉植物園では草花300種にゆかりの万葉歌が添えられています。

市内循環バス春日大社表参道下車徒歩約10分



春日山原始林

春日大社の背山一帯。大社の神山として1000年以上も伐採が禁じられたため、貴重な原始林となっています。

春日大社から徒歩



元興寺

日本最古の寺院、飛鳥寺(法興寺)を前身とします。中世以降の庶民信仰の貴重な史料も多数有しています。

近鉄奈良駅から徒歩約12分



薬師寺

天武天皇が発願し藤原京から遷都に伴い移転。創建当時の唯一の遺構である東塔は白鳳時代の様式を伝えています。

近鉄西ノ京駅から徒歩すぐ



唐招提寺

唐の高僧鑑真和尚が苦難の末に來日して創建しました。国宝となる伽藍が多く並び創建時の姿を知ることができます。

近鉄西ノ京駅から徒歩約10分

・紹介文は奈良県観光情報大和路アーカイブHP内「奈良大和路の世界遺産」HPを参考にしています。
 ●薬師寺/写真提供:一般財団法人奈良興隆ビジュアルビューロー
 ●元興寺/写真提供:(財)元興寺文化財研究所
 ●春日大社/写真提供:奈良市観光協会
 ●東大寺 ●興福寺 ●春日山原始林 ●唐招提寺/写真提供:奈良市観光協会 撮影:矢野建彦



所在地Map

- 1 平城宮跡
- 2 東大寺
- 3 興福寺
- 4 春日大社
- 5 春日山原始林
- 6 元興寺
- 7 薬師寺
- 8 唐招提寺

自然を

楽しむ

平城宮跡は、市街地の中にある広大なオープンスペース。四季折々の自然にふれる散策などもおすすめです。

四季折々の花と緑

自然観察

遊び

散策・ジョギング

国営平城宮跡歴史公園

特別史跡であり世界遺産「古都奈良の文化財」の構成資産のひとつでもある平城宮跡は、その一層の保存・活用を図るため、平成20年度に国営公園としての事業を開始しました。今後段階的な整備・開園を進めていきます。

基本理念

古都奈良の歴史的・文化的景観の中で、平城宮跡の保存と活用を通じて、「奈良時代を今に感じる」空間を創出する。

基本方針

- 特別史跡・世界遺産である歴史・文化資産としての適切な保存・活用
- 古代国家の歴史・文化の体感・体験
- 古都奈良の歴史・文化を知る拠点づくり
- 国営公園として利活用性の高い空間形成

シンボルゾーン

- 発掘調査・研究の進んでいる特別史跡区域の中核部のゾーンです。
- 朱雀門や第一次大極殿院等の復原建物などを活かし、往時の平城宮の様子を体感・体験できるようにします。

拠点ゾーン

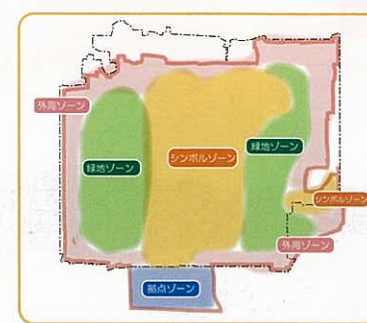
- 朱雀大路から朱雀門にかけてのゾーンで、往時の平城京のスケールを感じさせる広がり確保します。
- 平城宮跡の正面玄関として、宮跡全体のガイダンスや公園の利用案内などを行うようにします。

緑地ゾーン

- シンボルゾーンの両側に位置するゾーンで、若草山や生駒山などの眺望を楽しみながら、平城宮跡の広がりや周辺地域との歴史的な関わりを感じられるようにします。
- 様々なレクリエーション利用に対応します。

外周ゾーン

- 特別史跡区域の外周部のゾーンです。
- 市街地との間に植樹したり、サイクリングを楽しめる循環ルートや公園の出入口として必要な施設を設けます。



※現在宮跡内にある道路、鉄道、文化財の調査研究施設等が、条件が整い、すべて移転、移設された場合を示しています。

- 特別史跡 平城宮跡
- 史跡 平城京朱雀大路跡
- 都市計画公園区域
- 復原建物等
- 復原建物等以外の建築物(利用サービス施設等)
- 遺構表示

よみがえる 平城の宮跡
 国営平城宮跡歴史公園

平城宮跡散策マップ
 平城遷都1300年祭版

交通のご案内

- 近鉄大和西大寺駅南口より徒歩約10分
- JR奈良駅・近鉄奈良駅から、奈良交通バス西大寺北口行「平城宮跡」または「佐紀町」下車すぐ

※平城遷都1300年祭期間中
 平成22年4月24日から11月7日は近鉄大和西大寺駅、JR奈良駅から無料シャトルバスを運行



国土交通省 近畿地方整備局 国営飛鳥歴史公園事務所 平城分室
 〒630-8115 奈良市大宮町6-2-19 奈良東海上日動ビルディング1階
 電話 0742-36-4327 FAX 0742-36-4331
 ホームページ <http://www.kkr.mlit.go.jp/asuka/heijo/>

あをによし
 奈良の都は咲く花の
 にほふがごとく
 今さかりなり
 万葉集 巻第三・三三八 小野老(おののおろ)

第二次大極殿から見渡せば……1300年の時を超えて、古都奈良を偲ぶ景観が広がります。



第一次大極殿周辺



① 第一次大極殿 (復原)
天皇の即位式など、重要な儀式がおこなわれました。



② 中央区(第一次)朝堂院 (遺構表示)
役人の執務のほか、さまざまな式典がおこなわれました。

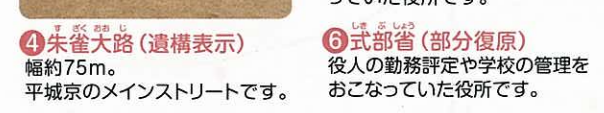
朱雀門周辺



③ 朱雀門 (復原)
平城宮の正門。外国使節の送迎などの儀式がおこなわれました。



④ 朱雀大路 (遺構表示)
幅約75m。平城京のメインストリートです。



⑤ 兵部省 (部分復原)
武官の人事や軍政一般をおこなっていた役所です。



⑥ 式部省 (部分復原)
役人の勤務評定や学校の管理をおこなっていた役所です。



第二次大極殿周辺



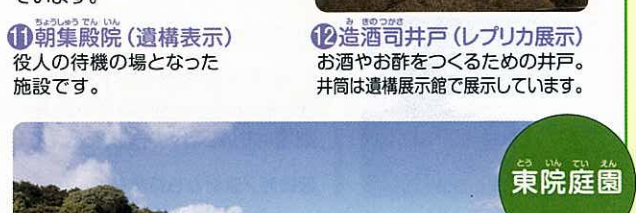
⑦ 推定宮内省 (復原)
天皇の暮らしを補佐した役所。現在の宮内庁にあたります。



⑧ 内裏 (遺構表示)
天皇の住居。ツゲは建物の柱の跡を示しています。



⑨ 第二次大極殿 (基壇復原)
奈良時代後半の大極殿。基壇の上から四方の山々が見渡せます。



⑩ 東区(第二次)朝堂院 (遺構表示)
盛土は建物のあった場所を示しています。



⑪ 朝集殿院 (遺構表示)
役人の待機の場となった施設です。



⑫ 造酒司井戸 (レプリカ展示)
お酒やお酢をつくるための井戸。井筒は遺構展示館で展示しています。

⑬ 東院庭園 (復原)
宴会や儀式がおこなわれた庭園。日本庭園の原型ともいわれています。

監修：奈良文化財研究所

